



Viviendas con abastecimiento de agua por red pública

PROVINCIA CONSTITUCIONAL
DEL CALLAO

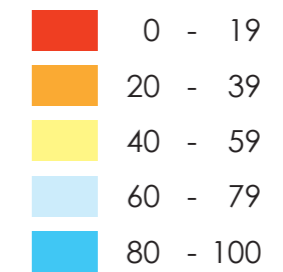


DISTRITO BELLAVISTA

VIVIENDAS CON ABASTECIMIENTO DE AGUA POR RED PÚBLICA



PORCENTAJE DE VIVIENDAS CON ABASTECIMIENTO DE AGUA POR RED PÚBLICA

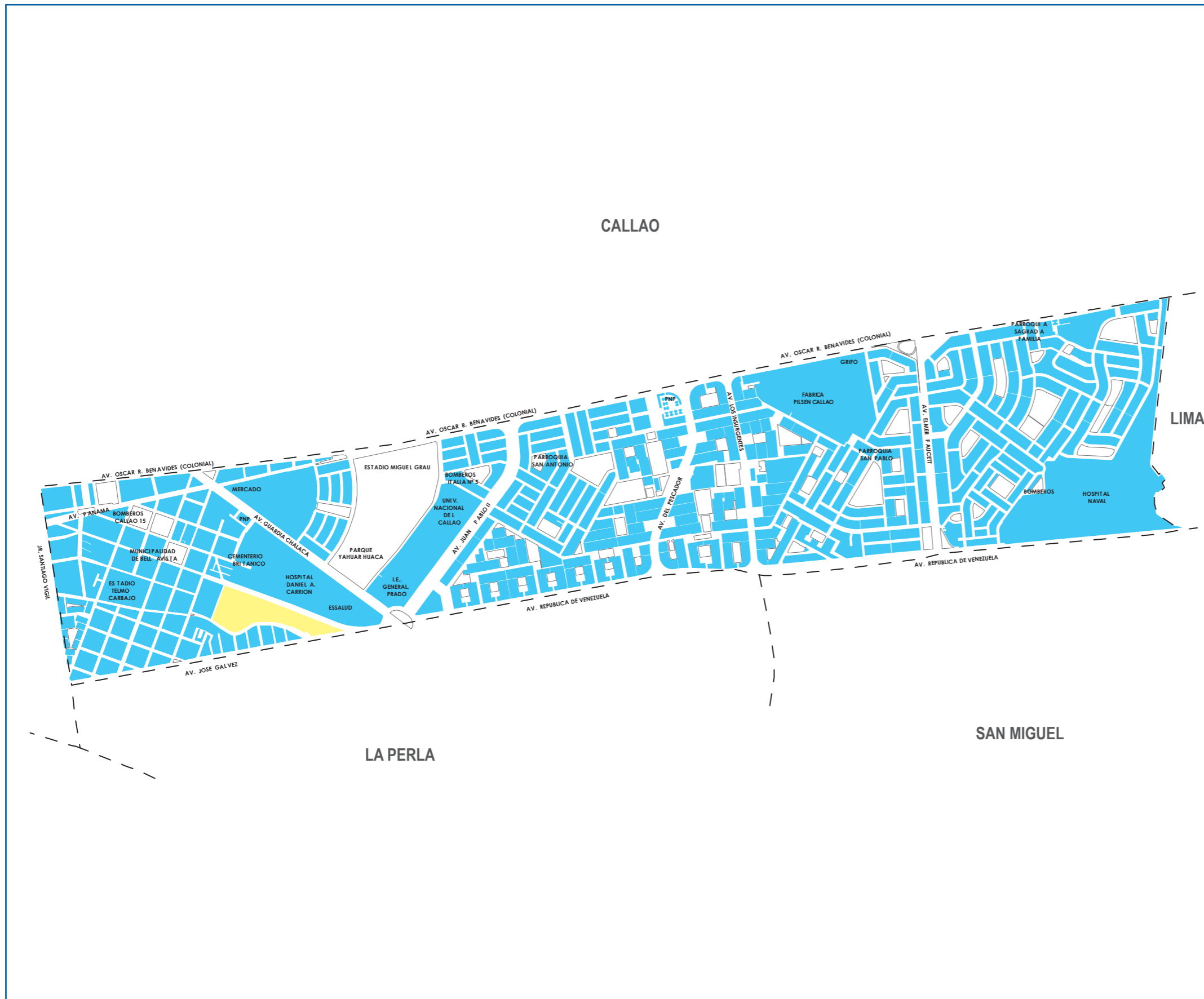


COMPILACIÓN DE IMÁGENES



Área verde

DIAGRAMA DE UBICACIÓN

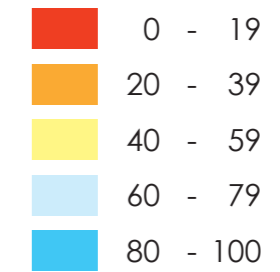


DISTRITO CALLAO

VIVIENDAS CON ABASTECIMIENTO DE AGUA POR RED PÚBLICA



PORCENTAJE DE VIVIENDAS CON ABASTECIMIENTO DE AGUA POR RED PÚBLICA



COMPILACIÓN DE IMÁGENES

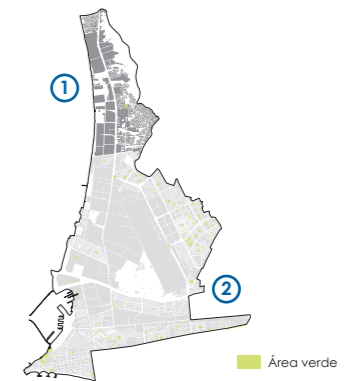


DIAGRAMA DE UBICACIÓN



2

SAN MARTIN DE PORRES

CARMEN DE LA LEGUA REYNOSO

LIMA

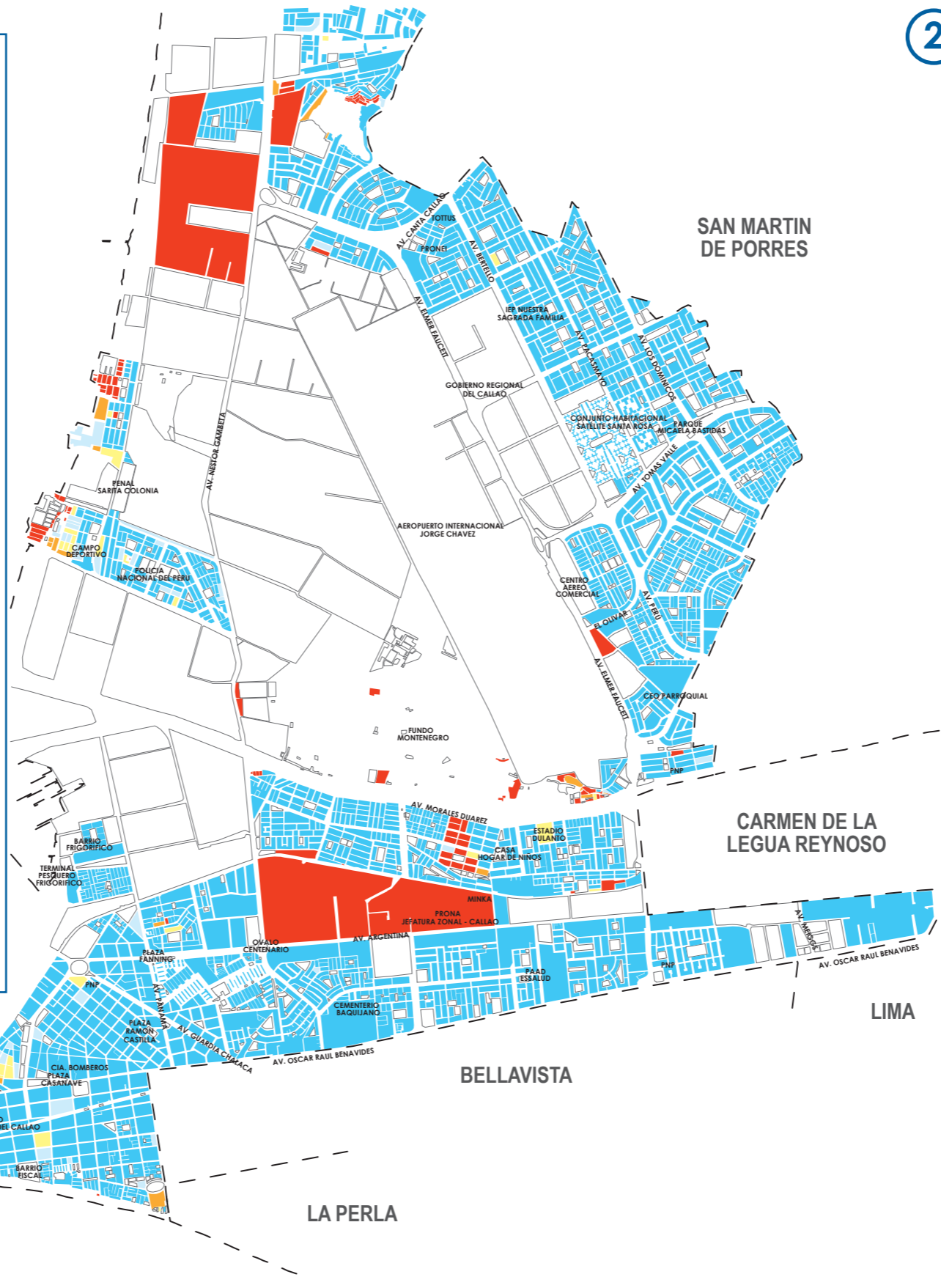
BELLAVISTA

LA PERLA

OCEANO PACIFICO

LA PUNTA

1



Ley N° 27795 - Quinta Disposición Transitoria y Final de la Ley de Demarcación y Organización Territorial: "En tanto se determina el saneamiento de los límites territoriales, conforme a la presente Ley, las delimitaciones censales y/u otros relacionados con las circunscripciones existentes son de carácter referencial".

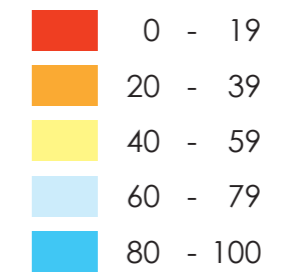


DISTRITO CARMEN DE LA LEGUA REYNOSO

VIVIENDAS CON ABASTECIMIENTO DE AGUA POR RED PÚBLICA



PORCENTAJE DE VIVIENDAS CON ABASTECIMIENTO DE AGUA POR RED PÚBLICA



COMPILACIÓN DE IMÁGENES



DIAGRAMA DE UBICACIÓN

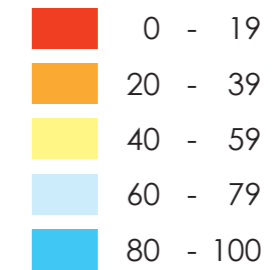


DISTRITO LA PERLA

VIVIENDAS CON ABASTECIMIENTO DE AGUA POR RED PÚBLICA



PORCENTAJE DE VIVIENDAS CON ABASTECIMIENTO DE AGUA POR RED PÚBLICA



COMPILACIÓN DE IMÁGENES



DIAGRAMA DE UBICACIÓN



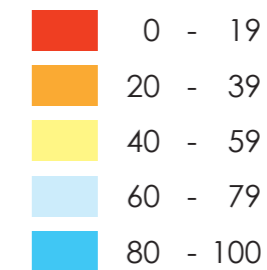
Ley N° 27795 - Quinta Disposición Transitoria y Final de la Ley de Demarcación y Organización Territorial: "En tanto se determina el saneamiento de los límites territoriales, conforme a la presente Ley, las delimitaciones censales y/u otros relacionados con las circunscripciones existentes son de carácter referencial".

DISTRITO LA PUNTA

VIVIENDAS CON ABASTECIMIENTO DE AGUA POR RED PÚBLICA



PORCENTAJE DE VIVIENDAS CON ABASTECIMIENTO DE AGUA POR RED PÚBLICA



COMPILACIÓN DE IMÁGENES



DIAGRAMA DE UBICACIÓN



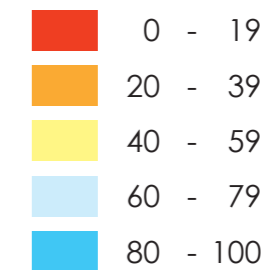
DISTRITO VENTANILLA

VIVIENDAS CON ABASTECIMIENTO DE AGUA POR RED PÚBLICA



1

PORCENTAJE DE VIVIENDAS CON ABASTECIMIENTO DE AGUA POR RED PÚBLICA



COMPILACIÓN DE IMÁGENES

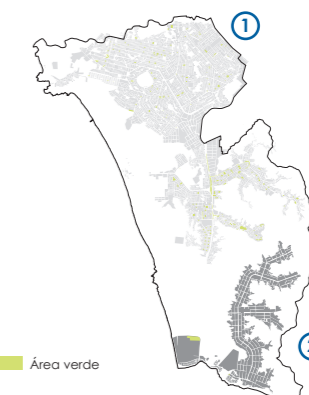
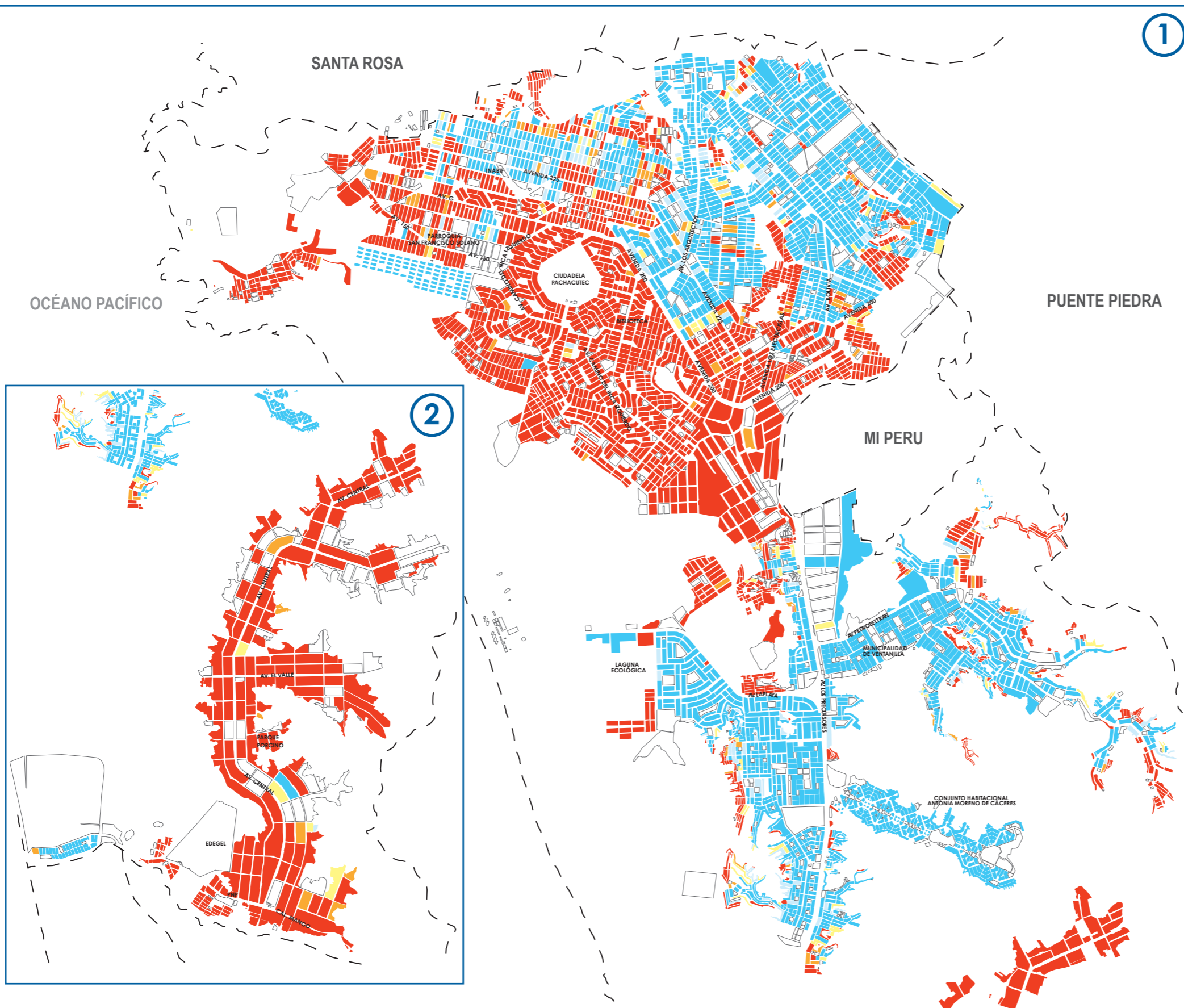


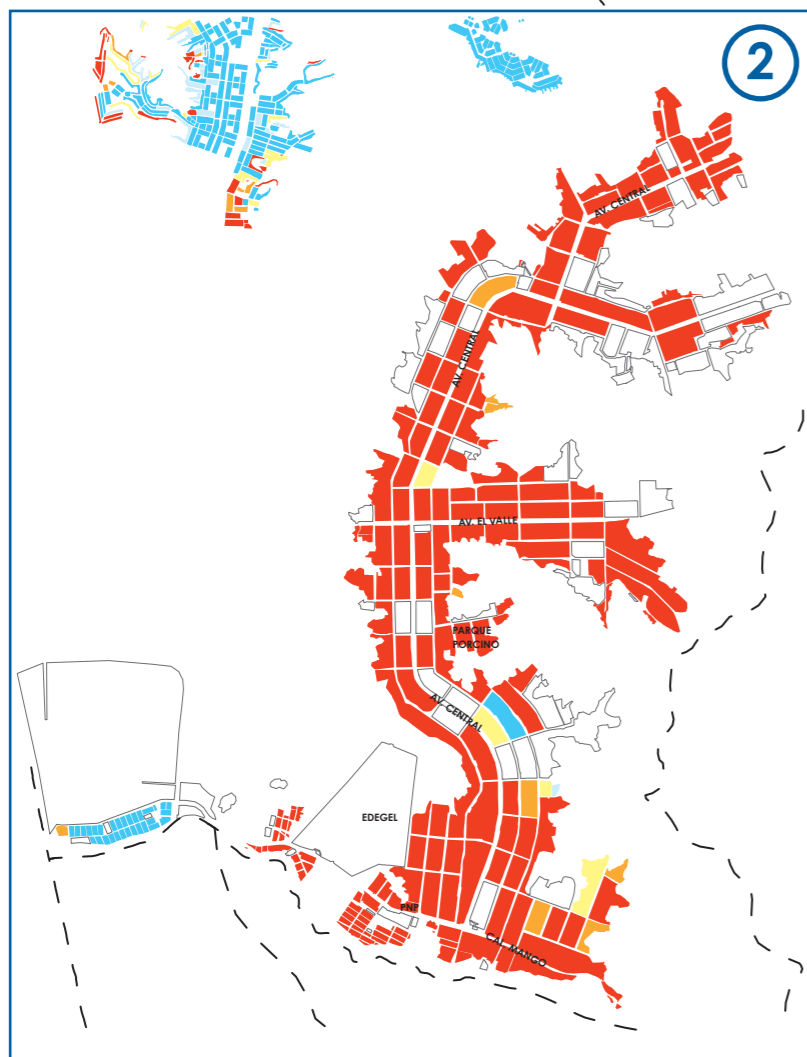
DIAGRAMA DE UBICACIÓN



Ley N° 27795 - Quinta Disposición Transitoria y Final de la Ley de Demarcación y Organización Territorial: "En tanto se determina el saneamiento de los límites territoriales, conforme a la presente Ley, las delimitaciones censales y/u otros relacionados con las circunscripciones existentes son de carácter referencial".



2

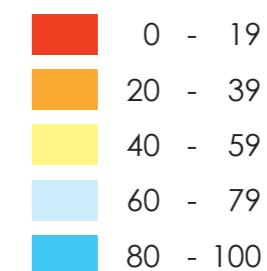


DISTRITO MI PERÚ

VIVIENDAS CON ABASTECIMIENTO DE AGUA POR RED PÚBLICA



PORCENTAJE DE VIVIENDAS CON ABASTECIMIENTO DE AGUA POR RED PÚBLICA



COMPILACIÓN DE IMÁGENES

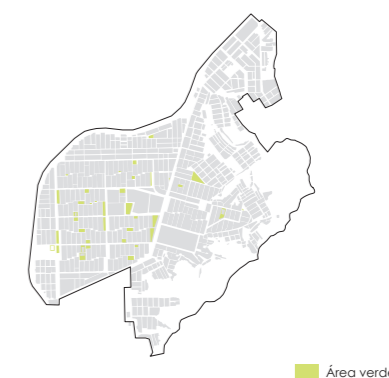


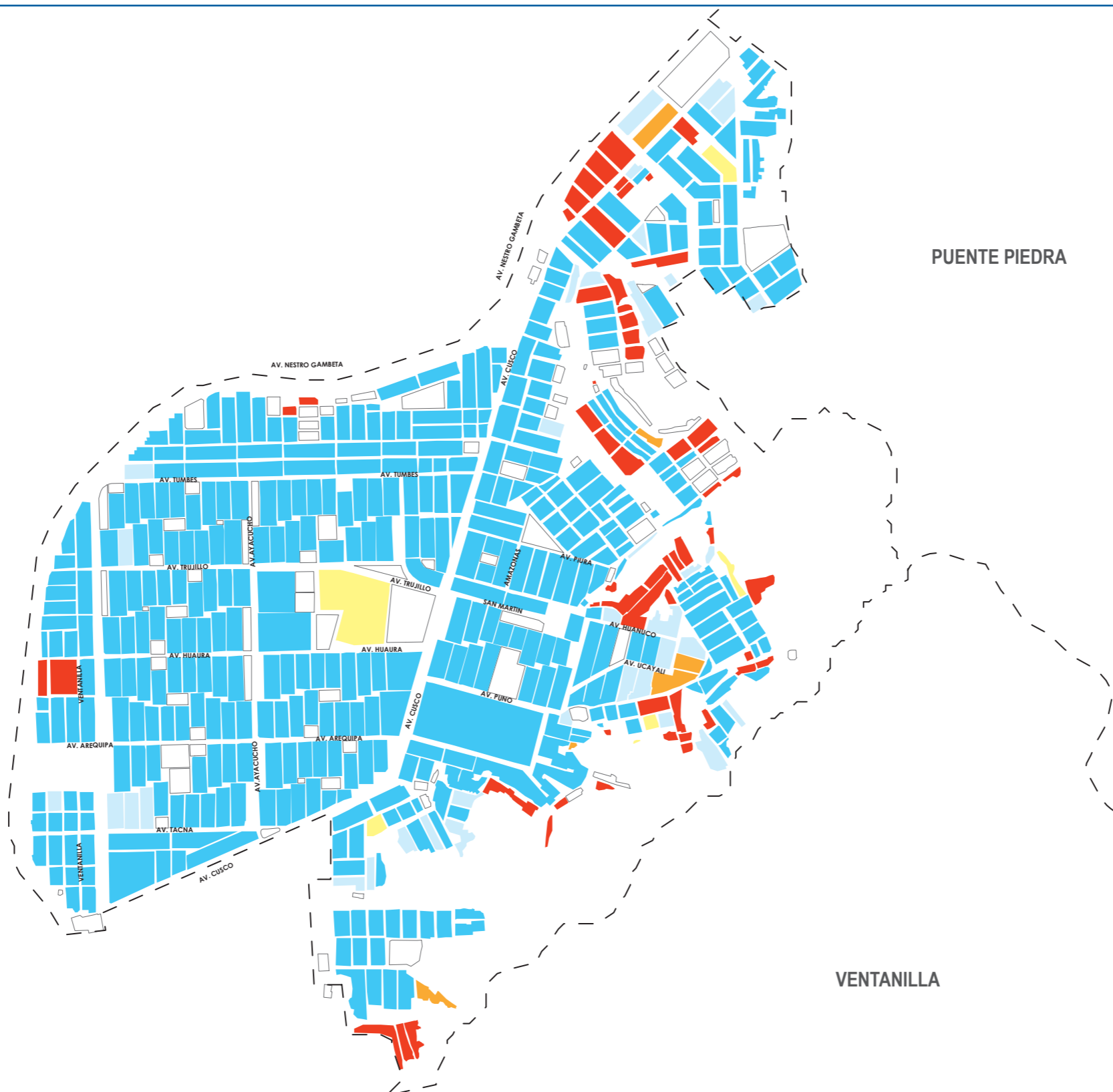
DIAGRAMA DE UBICACIÓN

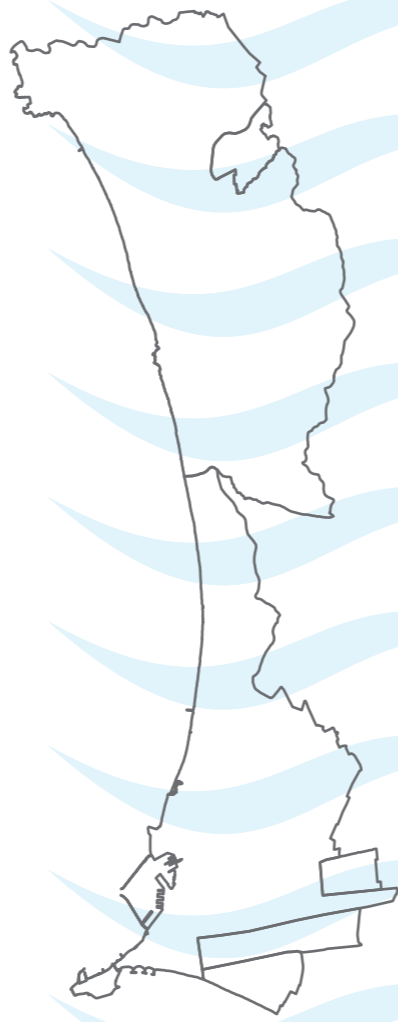


VENTANILLA

PUENTE PIEDRA

VENTANILLA





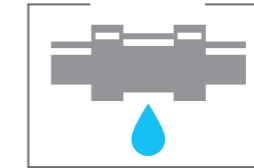
Viviendas con Servicios Higiénicos por red pública

PROVINCIA CONSTITUCIONAL DEL CALLAO

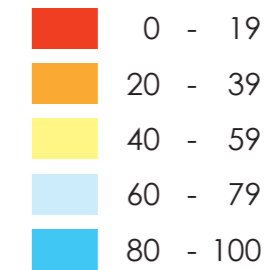


DISTRITO BELLAVISTA

VIVIENDAS CON SERVICIOS HIGIÉNICOS POR RED PÚBLICA



PORCENTAJE DE VIVIENDAS CON SERVICIO HIGIÉNICO POR RED PÚBLICA



COMPILACIÓN DE IMÁGENES



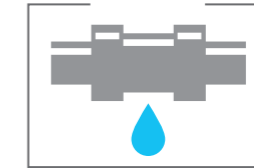
Área verde

DIAGRAMA DE UBICACIÓN

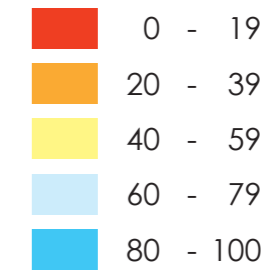


DISTRITO CARMEN DE LA LEGUA REYNOSO

VIVIENDAS CON SERVICIOS HIGIÉNICOS POR RED PÚBLICA



PORCENTAJE DE VIVIENDAS CON SERVICIO HIGIÉNICO POR RED PÚBLICA



COMPILACIÓN DE IMÁGENES

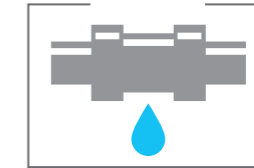


DIAGRAMA DE UBICACIÓN

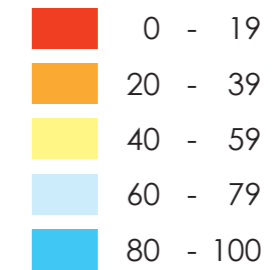


DISTRITO LA PERLA

VIVIENDAS CON SERVICIOS HIGIÉNICOS POR RED PÚBLICA



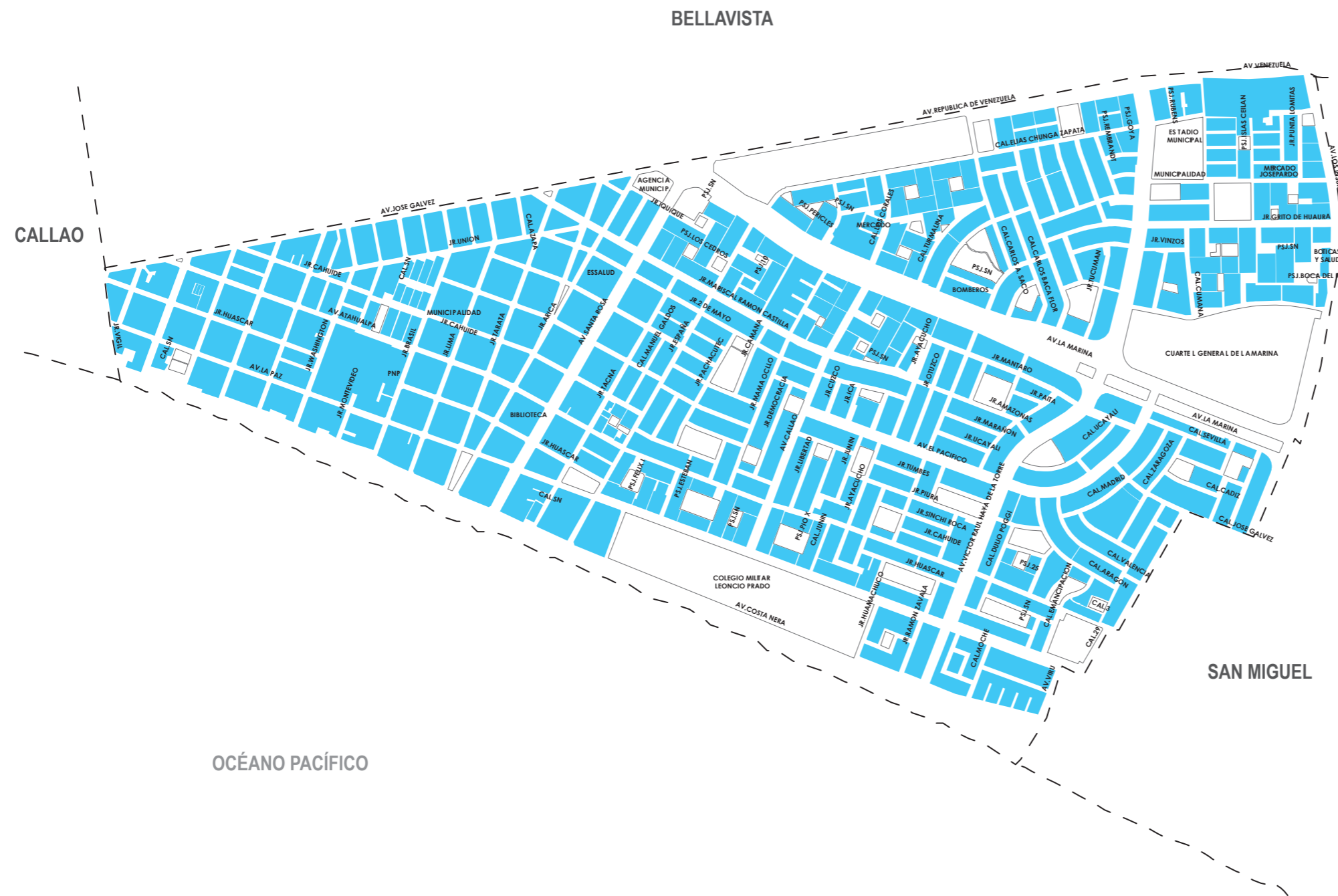
PORCENTAJE DE VIVIENDAS CON SERVICIO HIGIÉNICO POR RED PÚBLICA



COMPILACIÓN DE IMÁGENES



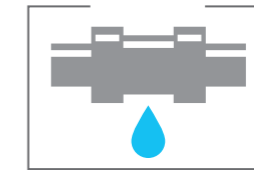
DIAGRAMA DE UBICACIÓN



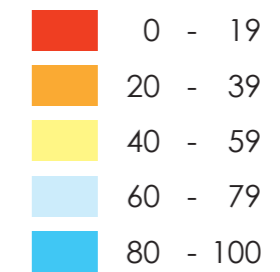
Ley N° 27795 - Quinta Disposición Transitoria y Final de la Ley de Demarcación y Organización Territorial: "En tanto se determina el saneamiento de los límites territoriales, conforme a la presente Ley, las delimitaciones censales y/u otros relacionados con las circunscripciones existentes son de carácter referencial".

DISTRITO LA PUNTA

VIVIENDAS CON SERVICIOS HIGIÉNICOS POR RED PÚBLICA



PORCENTAJE DE VIVIENDAS CON SERVICIO HIGIÉNICO POR RED PÚBLICA



COMPILACIÓN DE IMÁGENES

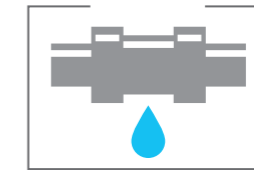


DIAGRAMA DE UBICACIÓN

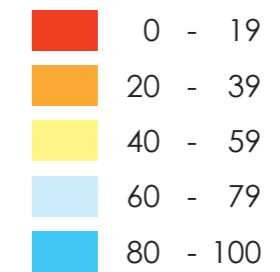


DISTRITO VENTANILLA

VIVIENDAS CON SERVICIOS HIGIÉNICOS POR RED PÚBLICA



PORCENTAJE DE VIVIENDAS CON SERVICIO HIGIÉNICO POR RED PÚBLICA



COMPILACIÓN DE IMÁGENES

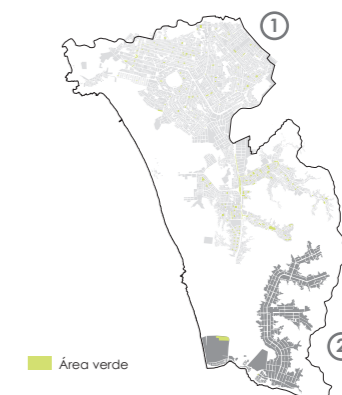
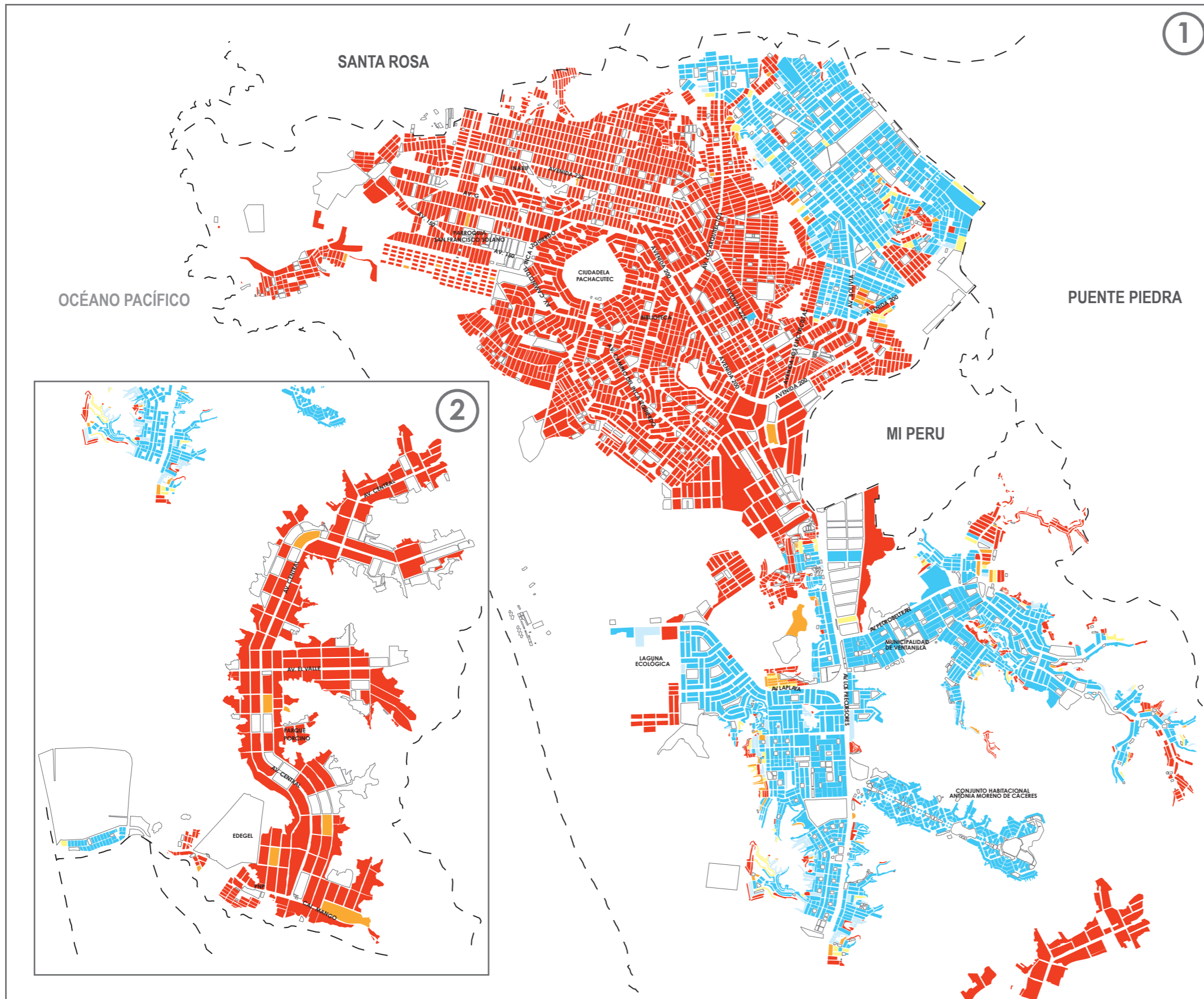


DIAGRAMA DE UBICACIÓN

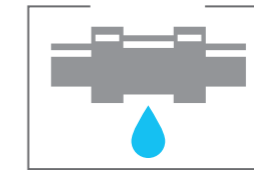


Ley N° 27795 - Quinta Disposición Transitoria y Final de la Ley de Demarcación y Organización Territorial: "En tanto se determina el saneamiento de los límites territoriales, conforme a la presente Ley, las delimitaciones censales y/u otros relacionados con las circunscripciones existentes son de carácter referencial".

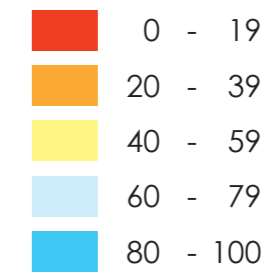


DISTRITO MI PERÚ

VIVIENDAS CON SERVICIOS HIGIÉNICOS POR RED PÚBLICA



PORCENTAJE DE VIVIENDAS CON SERVICIO HIGIÉNICO POR RED PÚBLICA



COMPILACIÓN DE IMÁGENES



DIAGRAMA DE UBICACIÓN



VENTANILLA

PUENTE PIEDRA

VENTANILLA

