

# Plan de Desarrollo Concertado de la Región Callao 2010-2021

## III Seminario Regional de Planificación

**Tema:**

**Presentación de la versión  
preliminar del  
PDC al CT**

Octubre de 2010



A 3D topographic map of a coastal region. The map shows a city area in the center, surrounded by a river network. The terrain is rugged with mountains and hills. The sea is visible on the left side. The map is rendered in shades of brown, tan, and grey, with blue lines representing rivers and a dark blue area for the sea.

# Contenidos:

1. Visión
2. Ejes
3. Objetivos
4. Estrategias
5. Objetivos específicos
6. Políticas
7. Indicadores
8. Programas
9. Proyectos
10. Presupuesto

Enfoque sistémico

# Visión Concertada para el Desarrollo de la Región Callao al 2021

La Región Callao ha logrado un desarrollo humano armónico y equilibrado con identidad regional y conciencia ambiental, se brindan servicios públicos y privados eficientes que cubren a toda la población. Es territorialmente ordenada, segura, saludable y ha reducido los niveles de riesgo y vulnerabilidad.

Es un centro estratégico para el Perú y provee servicios portuarios, aeroportuarios y logísticos de vanguardia en el Pacífico, potenciando el comercio internacional. Ha alcanzado un desarrollo industrial competitivo, eco eficiente y socialmente responsable, articulando a las grandes, medianas, pequeñas y micro empresas, generando empleos dignos para la población chalaca. Presenta una oferta cultural, recreacional y turística con estándares de calidad.

La región ha alcanzado altos niveles de gobernabilidad basada en valores, principios éticos, participación ciudadana, transparencia, equidad e inclusión social.

# EJES ESTRATEGICOS



# OBJETIVOS ESTRATEGICOS

**E1**

1. Mejorar el acceso a empleos dignos y a servicios básicos de calidad

**E2**

2. Promover el empoderamiento social y la inserción laboral en las dinámicas económico productivas

**E3**

3. Garantizar un ambiente saludable, reducir la contaminación y conservar la biodiversidad

4. Ordenar el Territorio

5. Desarrollar capacidades para la gestión del riesgo

**E4**

6. Mejorar la competitividad de los servicios portuarios y aeroportuarios

7. Promover el desarrollo empresarial, la innovación tecnológica y la articulación productiva

**E5**

8. Impulsar el fortalecimiento y articulación de las organizaciones sociales

9. Fomentar la construcción de ciudadanía y la participación en la gestión del desarrollo y la vigilancia ciudadana

10. Integrar actores, políticas y estrategias en un sistema de seguridad

# ESTRATEGIAS



# Estrategia de focalización



PROGRAMA DE MEJORAMIENTO DE LA VIVIENDA

PROGRAMA DE MEJORAMIENTO DE LA INFRAESTRUCTURA Y EQUIPAMIENTO EDUCATIVO

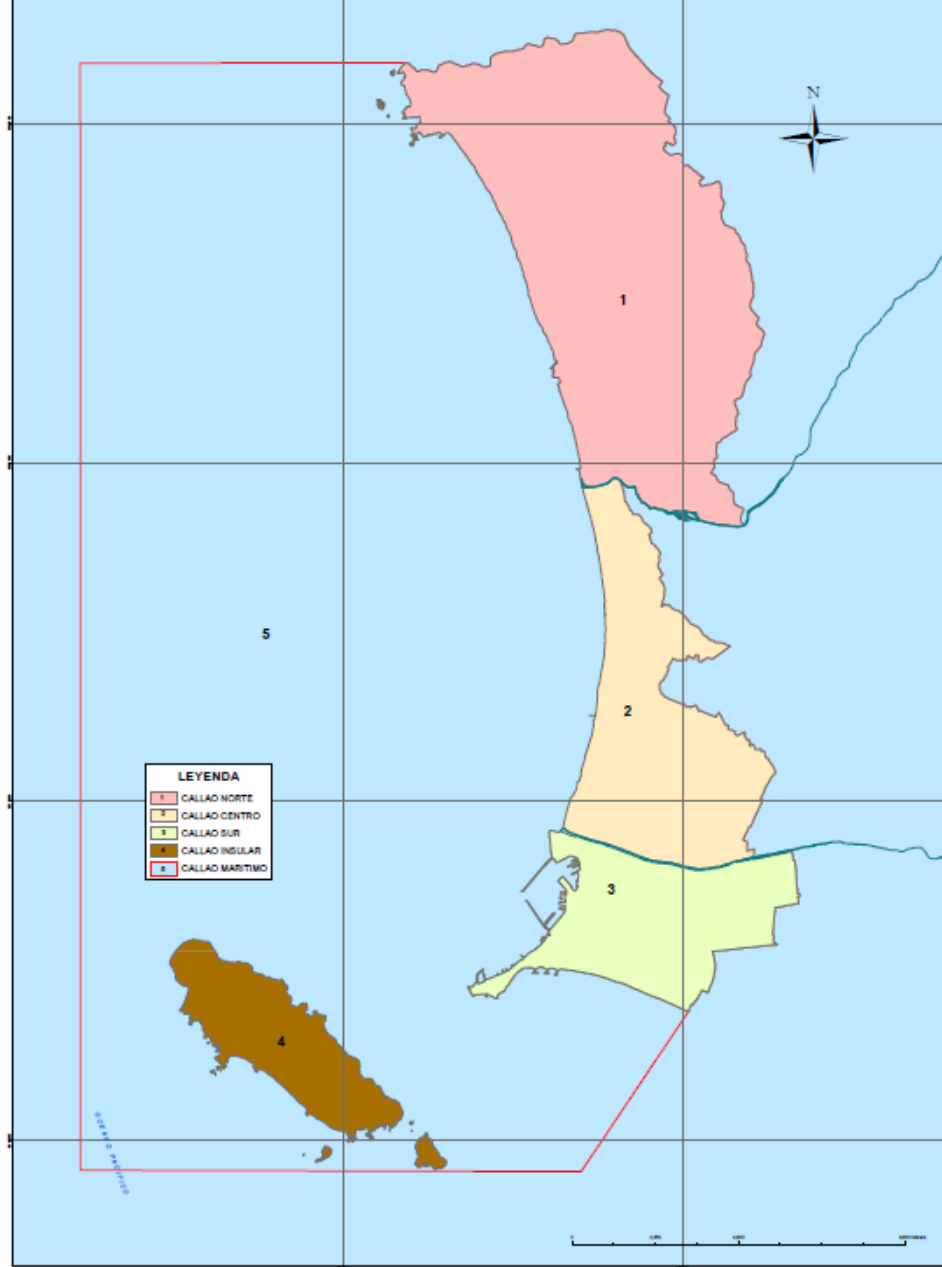
PROGRAMA DE AMPLIACION Y MEJORAMIENTO DE LA COBERTURA DE LOS SERVICIOS DE SALUD

PROGRAMA DE AMPLIACIÓN Y MEJORAMIENTO DE LOS SERVICIOS DE AGUA POTABLE Y ALCANTARILLADO

PROGRAMA DE APOYO ALIMENTARIO Y NUTRICIONAL

PROGRAMA DE MEJORAMIENTO DE PISTAS Y VEREDAS

PROGRAMA DE MEJORAMIENTO DE PARQUES Y JARDINES

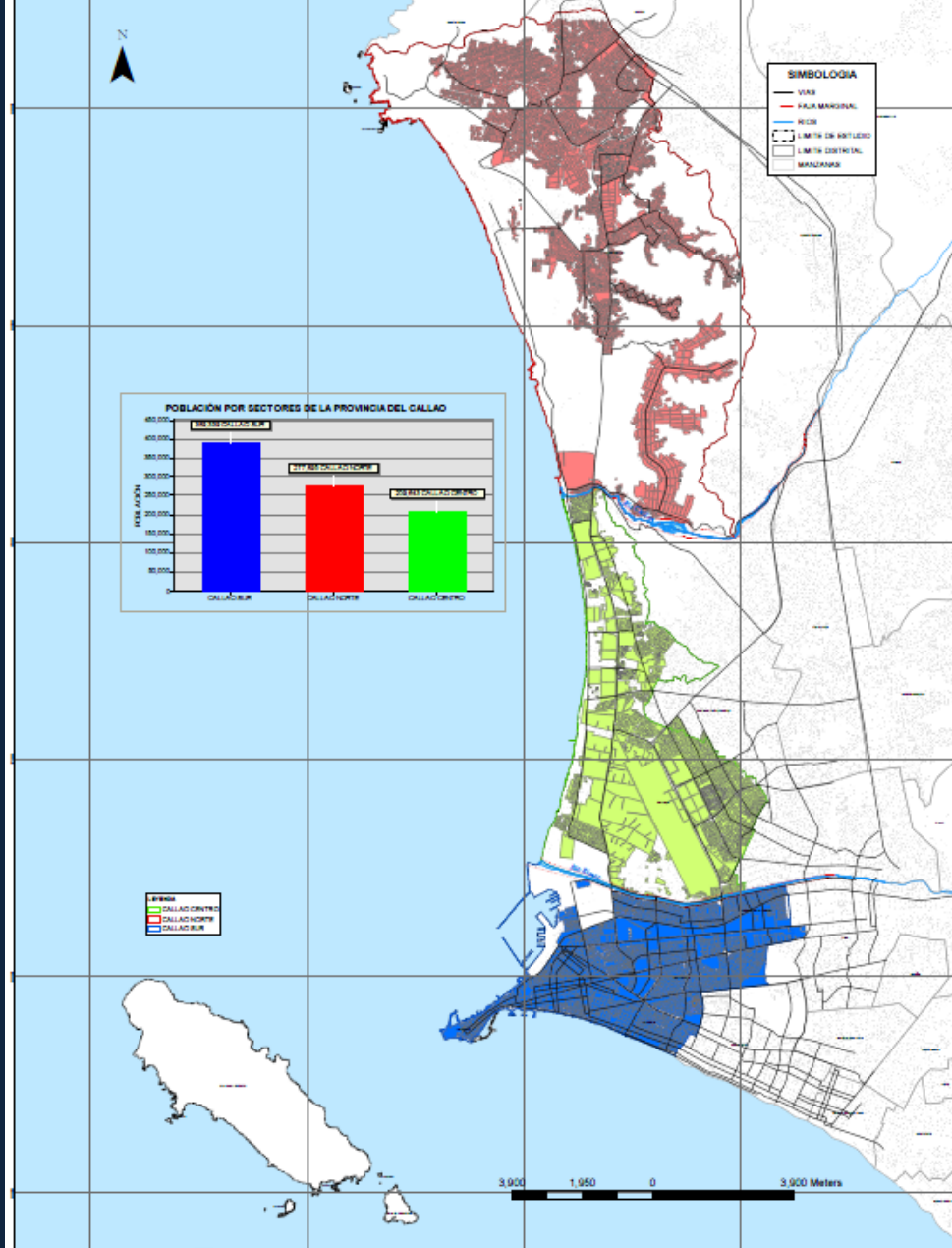


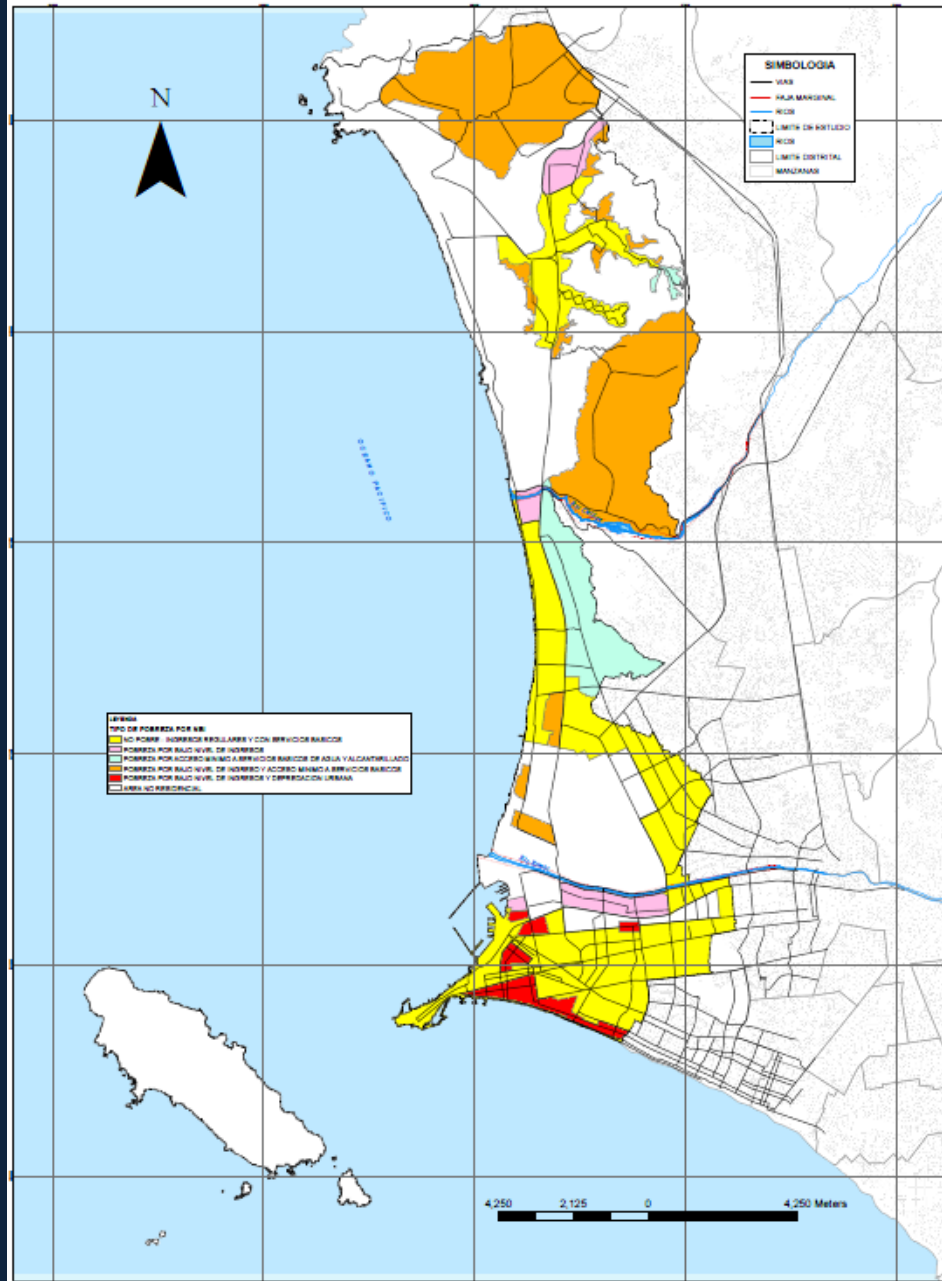
LEYENDA	
1	CALLAO NORTE
2	CALLAO CENTRO
3	CALLAO SUR
4	CALLAO INSULAR
5	CALLAO MARÍTIMO

# Sectorización Demarcación

 Gerencia Regional de Planeamiento, Presupuesto y Acondicionamiento Territorial	<b>PLAN DE DESARROLLO CONCERTADO DE LA REGION CALLAO 2010- 2021</b>				No. de Mapa	
	<b>MAPA DE UBICACIÓN DEL AREA DE ESTUDIO</b>					<b>1</b>
	Base Cartográfica: IGN (2003) 1: 5 000 UTM WGS 84 ZONA 18S	Fuente: Microzonificación Ecológica Económica	Elaboración: Of. Acondicionamiento Territorial	Escala: 1: 38, 000		








**LEYENDA**

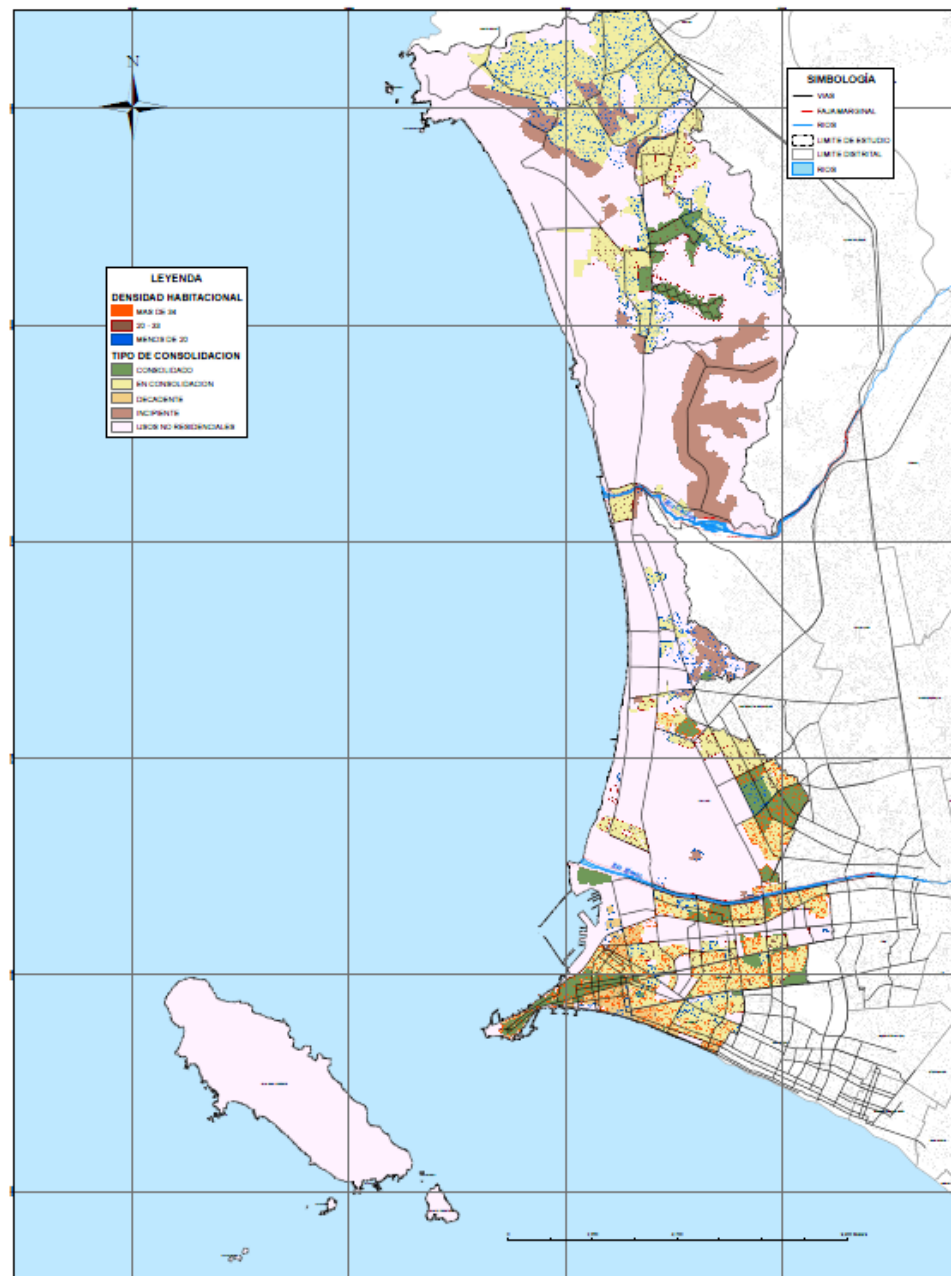
**TIPO DE POBREZA POR SER:**


- NO COMP. INGRESOS REGULARES Y CON SERVICIOS BÁSICOS
- POBREZA POR BAJO NIVEL DE INGRESOS
- POBREZA POR ACCESO A SERVICIOS BÁSICOS DE AGUA Y ALCANTARILLADO
- POBREZA POR BAJO NIVEL DE INGRESOS Y ACCESO A SERVICIOS BÁSICOS
- POBREZA POR BAJO NIVEL DE INGRESOS Y CONSERVACIÓN DE SERVICIOS BÁSICOS
- ÁREAS AGROPECUARIAS

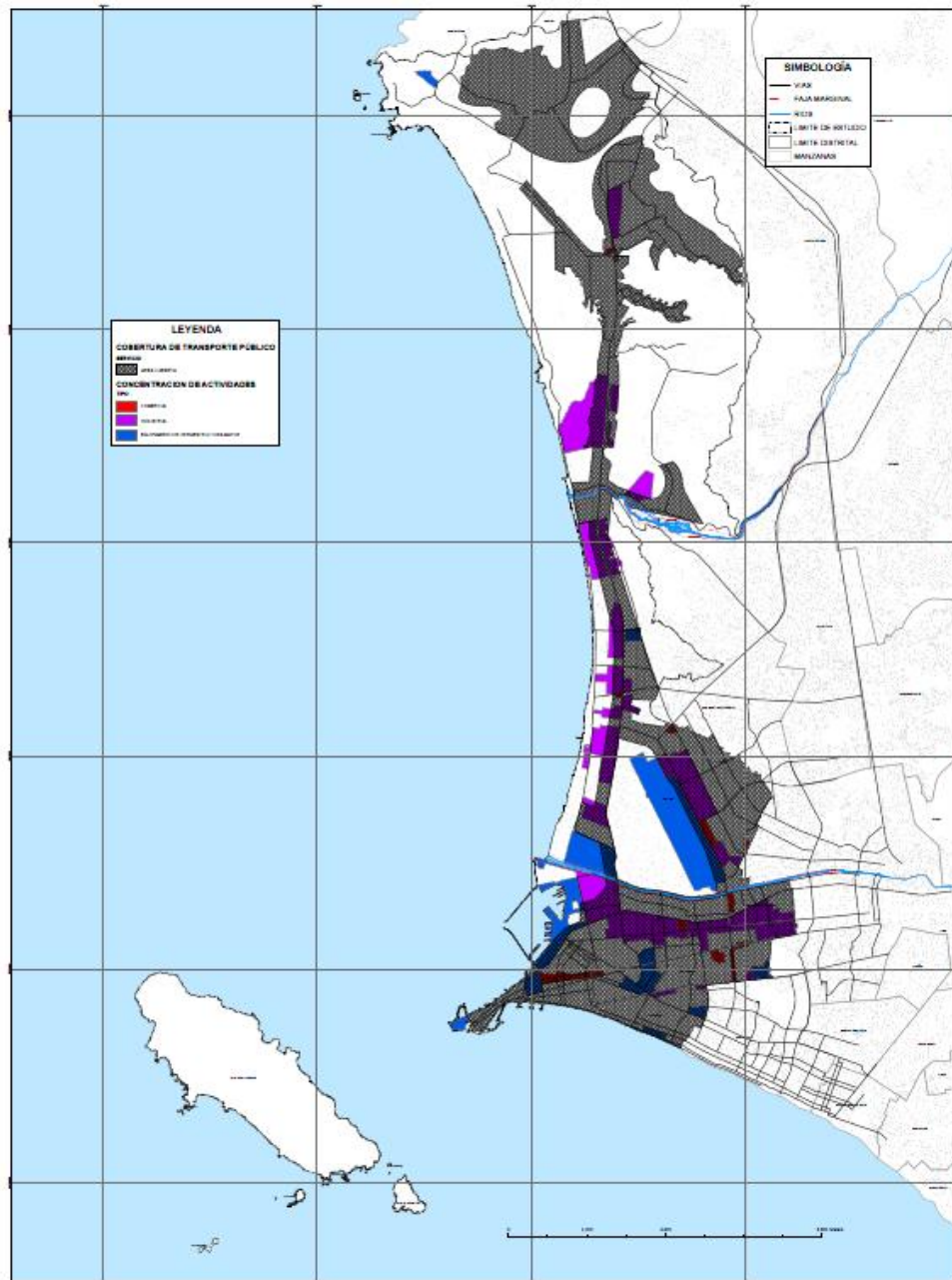
**SIMBOLOGIA**

- VÍA
- RÍO
- LÍMITE DE BASTIDEO
- LÍMITE DE MUNICIPIO
- LÍMITE DE DISTRITO
- MANZANAS

 <p>Gerencia Regional de Manejo, Presupuesto y Ordenamiento Territorial</p>	<b>PLAN DE DESARROLLO CONCERTADO DE LA REGION CALLAO 2010 - 2021</b>		No. de M  <b>2</b>
	<b>MAPA DE NECESIDADES INSATISFECHAS</b>		
	Base Cartográfica: IGN (2003) 1: 6 000 UTM WGS 84 ZONA 18S	Fuente: Mitozonificación Ecológica Económica	
		Escala: 1: 38, 000	



 <p>Gerencia Regional de Planeamiento, Presupuesto y Acondicionamiento Territorial</p>	<b>PLAN DE DESARROLLO CONCERTADO DE LA REGION CALLAO 2010- 2021</b>				No. de Mapa
	<b>MAPA DE INTERVENCIÓN 1</b>				<b>3</b>
	Descripción: Base Cartográfica: IGN (2003) 1: 5 000 UTM WGS 84 ZONA 18S	Fuente: Microzonificación Ecológica Económica	Elaboración: Of. Acondicionamiento Territorial	Escala: 1: 35, 000	



 <p>Gerencia Regional de Planeamiento, Presupuesto y Acondicionamiento Territorial</p>	<b>PLAN DE DESARROLLO CONCERTADO DE LA REGION CALLAO 2010 - 2021</b>				No. de Mapa
	<b>MAPA PARA EL DESARROLLO DE ECOEFICIENCIA Y COMPETIVIDAD</b>				<b>6</b>
	Descripción: <b>MAPA PARA EL DESARROLLO DE ECOEFICIENCIA Y COMPETIVIDAD</b>	Base Cartográfica: IGN (2003) 1: 5 000 UTM WGS 84 ZONA 18S	Fuente: Microzonificación Ecológica Económica	Elaboración: Of. Acondicionamiento Territorial	Escala: 1: 35, 000

POLITICAS GENERALES

El que

contamina

paga



# Desarrollo del capital humano con un enfoque de derechos



**Política**

**regional de**

**prevención y**

**cuidado de la**

**salud integral**



**Cola Camiones con Plomo  
Calle Guadalupe  
Puerto Nuevo Callao Perú**



**Alto al Plomo en  
Puerto Nuevo**



# Política regional de responsabilidad social del sector empresarial



# Plan de Desarrollo Concertado de la Región Callao 2010-2021

OBJETIVOS ESTRATEGICOS	OBJETIVOS ESPECIFICOS	PROGRAMAS
<b>1. Reducir la pobreza, exclusión y marginalidad.</b>	1.1. Mejorar el acceso a servicios básicos de calidad	<b>Agua para nosotros</b> Ampliación y mejoramiento de la cobertura del servicio de abastecimiento de agua potable y alcantarillado (28 proyectos SEDAPAL)
	1.2. Fomentar el empleo digno	<b>Agricultura urbana</b>
	1.3. Mejorar la calidad de los aprendizajes educativos	<b>Mejoramiento de la calidad educativa</b> (32 proyectos) <b>Bibliotecas Públicas</b>
	1.4. Ampliar y mejorar la calidad de los servicios de salud.	<b>Mejoramiento y ampliación de los servicios de salud</b> (71 proyectos )



**Logros de  
aprendizaje en  
2do grado de  
primaria:**

- a) matemáticas  
10.6%
- b) Comprensión  
de lectura  
26.2%

**Metas proyectadas al  
2021**

- a) 60%
- b) 80%

**INDICADORES**



**LA DIFERENCIA ENTRE  
EL PRESENTE Y EL FUTURO  
NO ES DE TIEMPO,  
SINO DE EDUCACIÓN.**

# Plan de Desarrollo Concertado de la Región Callao 2010-2021

OBJETIVOS ESTRATEGICOS	OBJETIVOS ESPECIFICOS	PROGRAMAS
<b>2.Promover el empoderamiento social y la inserción laboral en las dinámicas económico productivas</b>	<b>Promover la investigación y desarrollo de programas de capacitación y formación</b>	<b>Fortalecimiento y diversificación de la formación técnica y profesional</b> Universidad nacional del Callao, Universidad Católica del Callao Aduanas Marina mercante Escuela Naval Colegio Militar LP
	<b>Mejorar la articulación entre la oferta formativa y la demanda laboral</b>	<b>RED COMUNITARIA DE ITS</b> ITP SENCICO SENATI ITNC
	<b>Generar mecanismos de intermediación laboral.</b>	<b>Prácticas profesionales asistidas</b> ITP SENCICO SENATI ITN Implementación de una Red de Telecentros Comunitarios en Zonas Urbano Marginales de la Región Callao 1384,000 <b>Reingeniería de proyectos</b>
	<b>Promover el liderazgo y la organización y participación</b>	<b>Liderazgo organizativo y técnicas de gestión.</b> Diseñar e implementar estrategias de educación, formación y capacitación

# Plan de Desarrollo Concertado de la Región Callao 2010-2021

OBJETIVOS ESTRATEGICOS	OBJETIVOS ESPECIFICOS	PROGRAMAS
<b>3.1 Garantizar un ambiente saludable, reducir la contaminación y conservar la biodiversidad</b>	<b>3.1.1. Reducir la contaminación</b>	Mejoramiento ambiental Reducción y control de pasivos ambientales Recuperación ambiental de sistemas hídricos (aguas superficiales) Monitoreo y vigilancia ambiental (Proyecto Bahía del Callao)
	<b>3.1.2. Conservar la biodiversidad</b>	Plan Maestro ACR Humedales de Ventanilla Conservación de especies en islas
	<b>3.1.3. Recuperar y poner en valor el patrimonio natural</b>	Recuperación, ordenamiento y habilitación de riberas de ríos Recuperación y acondicionamiento de playas
<b>3.2. Ordenar el territorio</b>	3.2.1. Planificar el desarrollo urbano, ordenar y acondicionar el territorio	Planificación urbana Ordenamiento territorial Acondicionamiento territorial Programa de renovación urbana
	3.2.2. Recuperar y poner en valor el patrimonio cultural y monumental	Programa de mejoramiento del espacio público Puesta en valor del sitios arqueológicos
<b>3.3. Desarrollar capacidades para la gestión del riesgo</b>	3.3.1. Implementar políticas y normas para la gestión de riesgos y fortalecimiento del sistema integrado	Gestión de riesgos
	3.3.2. Fortalecer las capacidades de la	CAPACITACIÓN Y FORMACIÓN



**NOS GUSTA LO QUE VEMOS.  
NOS COMPROMETEMOS A CUIDARLO.**

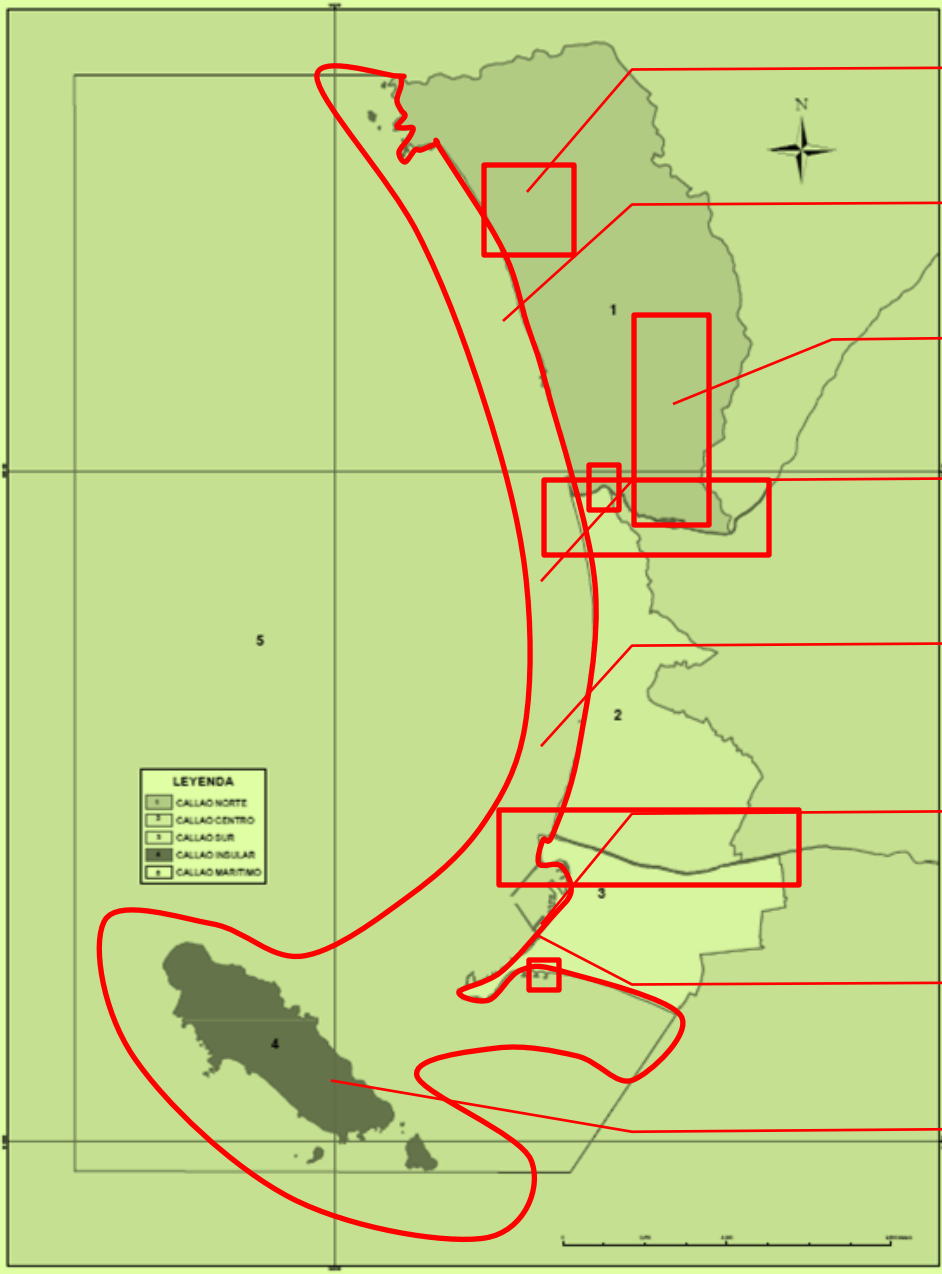




# Programa de Conservación de la Biodiversidad



Municipalidad del Callao



Plan Maestro de Conservación del ACR Humedales de Ventanilla

Plan de Recuperación de la Franja Costera

Programa de Recuperación y Puesta en Valor del Parque Porcino

Programa de recuperación ambiental y puesta en valor de la cuenca del Río Chillón

Programa de recuperación ambiental, mitigación y control de la contaminación ambiental

Programa de recuperación ambiental y puesta en valor de la cuenca del Río Rímac

Plan Maestro de Conservación del ACM Humedales de la Arenilla

Plan de Conservación y Puesta en Valor del Patrimonio Natural y Cultural de la Zona Insular



# Plan de Desarrollo Concertado de la Región Callao 2010-2021

OBJETIVOS ESTRATEGICOS	OBJETIVOS ESPECIFICOS	PROGRAMAS
<b>3.1 Garantizar un ambiente saludable, reducir la contaminación y conservar la biodiversidad</b>	<b>Reducir la contaminación y conservar la biodiversidad</b>	Reducción y control de pasivos ambientales Recuperación ambiental de sistemas hídricos (aguas superficiales) Sistema Regional de Gestión Ambiental Recuperación ambiental de la franja costera Recuperación ambiental del río Chillón Mejoramiento ambiental del río Rímac
	<b>Recuperar y poner en valor el patrimonio natural y cultural</b>	Puesta en valor del sitio arqueológicos Recuperación y acondicionamiento de playas Recuperación, ordenamiento y habilitación de riberas Mejoramiento del espacio público Puesta en valor de Humedales y Lomas Pampa de los Perros El Paraíso Playa Oquendo Playa La Perla Playa Costa Azul Integración de humedales de Ventanilla (ACR-REM)
	<b>Planificar el desarrollo urbano, ordenar y acondicionar el territorio</b>	Zonificación urbana Ordenamiento Territorial Acondiciona Sistema Regional de Planificación Consejo Regional de Planeamiento Traslado del penal Plan de Renovación Urbana del Centro Histórico del Callao miento Territorial
<b>3.2. Desarrollar capacidades para la gestión del riesgo: prevención y resiliencia ante desastres</b>	<b>Diseñar e implementar políticas y organizar un sistema integrado</b>	Implementación del Sistema de Información Ambiental Regional del Callao (SIAR)
	<b>Fortalecer las capacidades de la población y crear redes de información y comunicación social.</b>	Fortalecimiento del Sistema de Seguridad entre Municipalidad, Vecino y Autoridades Bellavista – Callao
	<b>Planificar y organizar las intervenciones de prevención, mitigación y respuesta</b>	Fortalecimiento de las capacidades operativas del sistema regional de defensa civil del Callao en búsqueda y rescate urbano en estructuras colapsadas.





# Plan de Desarrollo Concertado de la Región Callao 2010-2021

OBJETIVOS ESTRATEGICOS	OBJETIVOS ESPECIFICOS	PROGRAMAS
<b>4.1. Mejorar la competitividad de los servicios portuarios y aeroportuarios</b>	<b>4.1.1 Promover la innovación tecnológica de los servicios portuarios y aeroportuarios</b> para satisfacer la demanda internacional	Consorcio Transportadora Callao (muelle de minerales en el Puerto del Callao) en ejecución Terminal Norte Multipropósito del Callao (concesión), Muelle Sur (concesionado), Cerro del Perro, para el embarque de minerales, SNIP y el Mejoramiento y ampliación de la Boca de Entrada del TPC, en actual ejecución (en gestión)
	<b>4.1.2. Desarrollar la infraestructura vial adecuada para soportar las dinámicas socio económicas</b>	Corredor Multimodal (Néstor Gambetta Vialidad
<b>4.2. Promover el desarrollo empresarial, la innovación tecnológica y la articulación productiva</b>	<b>4.2.1. Promover el desarrollo de las actividades económicas de pequeña escala</b>	<b>PROPYME</b> Nuevo Desembarcadero Artesanal del Callao
	<b>4.2.2. Promover la articulación de las unidades económicas de gran escala con el territorio</b>	Parque de Producción, Procesamiento de Productos Agro- Industriales
	<b>4.2.3. Promover la recreación y el turismo</b>	Implementación del Corredor Turístico Costa Azul – Ventanilla
	<b>4.2.4. Promover el uso racional de la energía y el aprovechamiento sostenible de los recursos</b>	Energías renovables , educación y comunicación para el ahorro energético



## Programa ProPymes

Porque son las  
pequeñas y medianas  
empresas las que hacen  
una industria grande.





# Plan de Desarrollo Concertado de la Región Callao 2010-2021

OBJETIVOS ESTRATEGICOS	OBJETIVOS ESPECIFICOS	PROYECTOS
<b>4.1. Mejorar la competitividad de los servicios portuarios y aeroportuarios</b>	<b>Promover la innovación tecnológica de los servicios portuarios para satisfacer la demanda internacional</b>	Red de Radares de Vigilancia Aérea
	<b>Promover el uso racional de la energía y el aprovechamiento sostenible de los recursos.</b>	Sede Institucional de CORPAC
	<b>Desarrollar la infraestructura vial adecuada para soportar las dinámicas socio económicas</b>	Centro de Servicios Logísticos y Alta Tecnología Multimodal
<b>4.2. Promover el desarrollo empresarial, la innovación tecnológica y la articulación productiva</b>	<b>Promover el desarrollo de las actividades económicas de pequeña escala</b>	Promoción y desarrollo de la Maricultura en el Callao
	<b>Promover la articulación de las unidades económicas de gran escala con el territorio</b>	Promoción de cadenas productivas
	<b>Promover la recreación y el turismo</b>	Creación de un Acuario en la Provincia Constitucional del Callao



# Plan de Desarrollo Concertado de la Región Callao 2010-2021

OBJETIVOS ESTRATEGICOS	OBJETIVOS ESPECIFICOS	PROGRAMAS
<b>5.1. Impulsar el fortalecimiento y articulación de las organizaciones sociales, instituciones públicas y privadas.</b>	<b>5.1.1. Garantizar el aprendizaje interinstitucional y la sostenibilidad de la gestión</b>	<b>Centro de planificación y protestación Regional IRP</b>
	<b>5.1.2. Fomentar nuevas redes sociales e interinstitucionales y comunitarias</b>	<b>Ciudad digital</b>
	<b>5.1.3. Promover la difusión de las competencias y funciones de las instituciones públicas y privadas</b>	<b>RADIO Y PERIODICO REGIONAL</b>
<b>5.2. Fomentar la construcción de ciudadanía y la participación en la gestión del desarrollo y la vigilancia ciudadana.</b>	<b>5.2.1. Impulsar aprendizajes hacia la prevención, gestión y manejo de conflictos y al cumplimiento de derechos y deberes.</b>	<b>Escuela de lideres</b>
	<b>5.2.2. Actualización y/o adecuación de los documentos de gestión de las instituciones, que permitan la participación más activa de la sociedad civil</b>	<b>Centros culturales para la socialización y la inclusión</b>
	<b>5.2.3. Consolidar la protección de los derechos de los ciudadanos</b>	<b>Apoyo a la mesa de lucha contra la pobreza y Defensoría del Pueblo Sistema de monitoreo y control</b>
<b>5.3. Integrar actores, políticas y estrategias</b>	<b>5.3.1. Generar valores, actitudes y conductas basados en los principios de</b>	<b>Identidad Chalaca por una cultura solidaria</b>



Programa de apoyo a la pequeña y microempresa

Programa de mejoramiento de la vialidad y el transporte público

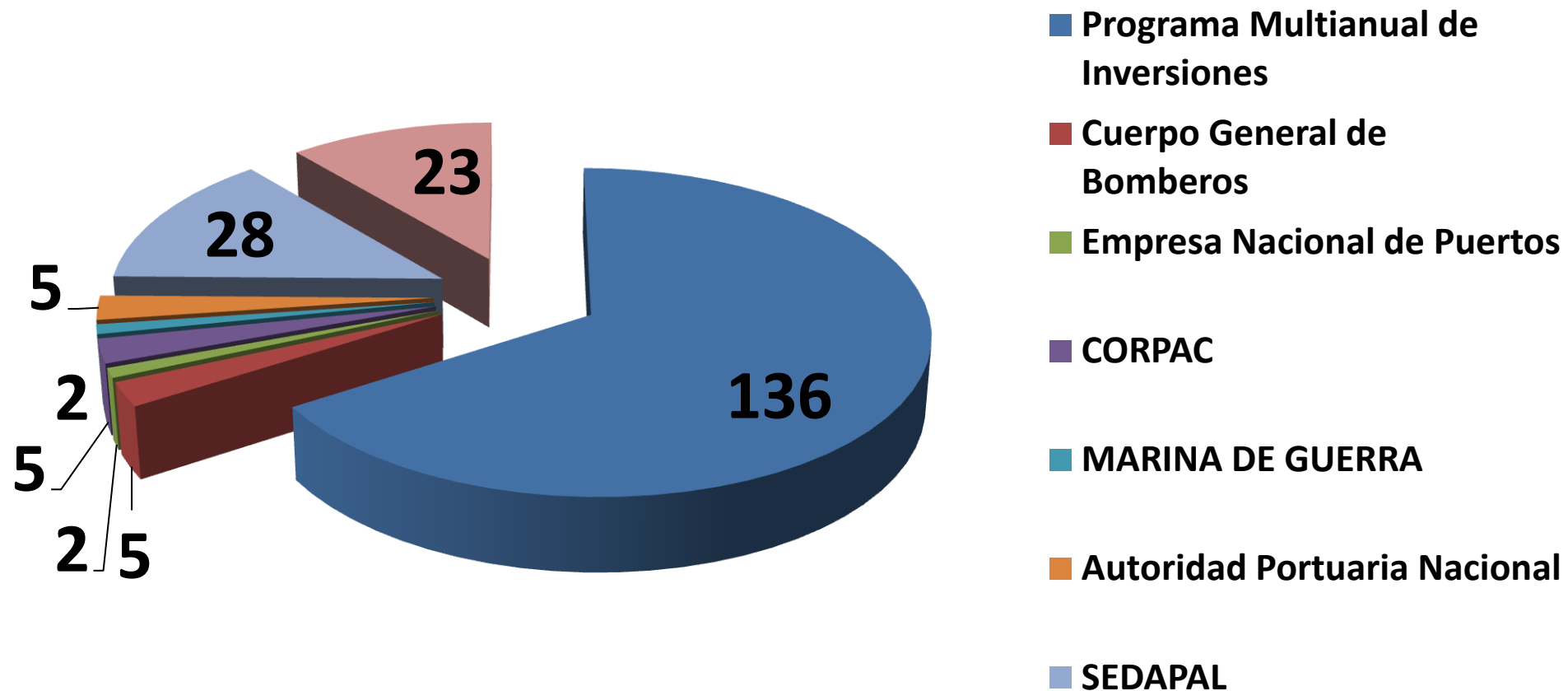
Programa de Seguridad Pública y Familiar

Programa integral de lucha contra el Plomo

Programa de recuperación ambiental de playas

Programa de apoyo a la formación técnica y profesional

# Cartera de Proyectos de la Región Callao



**206 Proyectos/ 66 (Ideas o propuestas)**

An aerial photograph of the Callao harbor in Peru, showing a large number of sailboats in the water and the city built on a peninsula. The image is framed within a circular blue gradient.

**¡CALLAO!**

**Más**

**Desarrollo**

**para su**

**Población**