



26 OCT. 2011

Jorge Luis Rivadeneira Rivas  
Jefe de la Oficina de Trámite Documentario y Archivo  
GOBIERNO REGIONAL DEL CALLAO

RESOLUCIÓN JEFATURAL Nº 660 -2011-GRC/GA/OGP/JPECPYPPNP

Callao, 26 OCT. 2011

**VISTO:**

El Informe N° 005-2011/GRC/GA/PECP/SPF, de fecha 10 de Octubre de 2011, emitido por el Área Técnica del Proyecto Especial Ciudad Pachacútec y Piloto Nuevo Pachacútec;

**CONSIDERANDO:**


Que, la quinta disposición transitoria de la Ley N° 27783 "Ley de Bases de la Descentralización", publicada con fecha 20 de julio de 2002, señala que la transferencia de funciones, programas y organismos del gobierno nacional hacia los gobiernos regionales y locales comprenden el personal, acervo documentario y los recursos presupuestarios correspondientes, que se encuentren directamente vinculados al ejercicio o desarrollo de las funciones o servicios transferidos; incluyendo, la titularidad de dominio de los bienes correspondientes. Siendo de aplicación dicha disposición a los Consejos Transitorios de Administración Regional, entre otras instituciones, por mandato expreso del mismo articulado. Como tal, se incluye en la transferencia al Gobierno Regional del Callao la titularidad en la competencia en el Proyecto Especial Ciudad Pachacútec;

Que, mediante Resolución N° 002-2009-GRC/GA/JPECP, de fecha 28 de enero del 2009, se aprueba el Plano de Independización N° 001-2009-GRC/GA/JPECP, planteándose por su mérito, la independización, que corre inscrita en el registro de predios con Partida Electrónica N° P52006953 - Sector Industrial I, con un área de 336,133.47 m<sup>2</sup>; y, con Partida Electrónica N° P52006954 Sector Industrial II con un área 541,174.47m<sup>2</sup>, área que se extrae del Predio Matriz del Proyecto Especial Ciudad Pachacútec, inscrito en la Partida Electrónica N° P01003074;

Que, el presente acto tiene como finalidad proceder con las acciones del saneamiento físico legal en las áreas mencionadas en el párrafo anterior. Para lo cual, de acuerdo al instrumento de visto, se requiere primero la inscripción en el registro de predios, para lo cual se aprobará el plano de Trazado y Lotización del Área Industrial I y Área Industrial II, se dispone la habilitación urbana de los sectores a través de la aprobación del Plano de Trazado y Lotización. De igual forma, a consecuencia de las modificaciones dispuestas corresponde aprobar el Cuadro de Distribución de Áreas de los Sectores;

Que, las modificaciones señaladas anteriormente se realizan para formalizar y consolidar el área productiva, respetando la posesión y propiedad no incluida en la aludida Zona Productiva;

Que, la Ordenanza N° 003- 2005- Gobierno Regional del Callao-CR, faculta al Presidente del Gobierno Regional del Callao que a través de la Gerencia de Administración asuma las acciones de saneamiento físico legal en el Proyecto Especial Ciudad Pachacútec y Proyecto Piloto Nuevo Pachacútec. Como también de conformidad con lo dispuesto en el artículo 2° inciso a) del mismo dispositivo legal se aprueba el Reglamento de Adjudicaciones a Título Oneroso de los Lotes Destinados a Vivienda del Proyecto Piloto Nuevo Pachacútec, la Jefatura de los Proyectos Piloto Nuevo Pachacútec y Especial Ciudad Pachacútec se encuentra facultada de



CERTIFICO QUE EL PRESENTE DOCUMENTO ES  
CÓPIA FIEL DEL ORIGINAL QUE OBRA EN EL ARCHIVO  
CENTRAL DEL GOBIERNO REGIONAL DEL CALLAO

emitir las resoluciones de aprobación modificación y/o rectificación de los planos perimétricos,  
de trazado y lotizaciones de independización e inscripción de los lotes del Proyecto Especial  
Ciudad Pachacútec

JORGE LUIS RIVADENEYRA  
Jefe de la Oficina de Trámite Documentario y Archivo  
GOBIERNO REGIONAL DEL CALLAO

La presente Resolución Ejecutiva Regional N° 000175 de fecha 10 de marzo del 2011, se designa  
el cargo como Jefe de la Oficina de Gestión Patrimonial del Gobierno Regional del Callao al  
Servidor Público Miguel Ángel Asencios Vega, y mediante Ordenanza Regional N° 000016, del  
20 junio del 2011, se encarga, a la Gerencia de Administración y la Oficina de Gestión  
Patrimonial del Gobierno Regional del Callao efectuó el Saneamiento Físico Legal de las Áreas  
de los Terrenos de los Proyectos Especial Ciudad Pachacútec y Piloto Nuevo Pachacútec;

Que, el presente acto se encuentra arreglado a lo dispuesto por la Ley N° 27783, Ley Orgánica  
de los Gobiernos Regionales, y sus modificatorias, y el Decreto Regional N° 003-2005-REGION  
CALLAO-PR de fecha 14 de junio de 2005; estando a las citas legales pertinentes, la Jefatura del  
Proyecto Especial Ciudad Pachacútec;

**RESUELVE:**

**ARTÍCULO 1°.- APROBAR**, para su inscripción en el Registro de Predios, el Plano de Trazado y  
Lotización el cual contiene la habilitación urbana donde predominan las áreas destinadas a  
producción del Sector Industrial I y II del Proyecto Especial Ciudad Pachacútec inscrito en las  
Partidas Registrales N° P52006953 y N° P52006954.

**ARTÍCULO 2°.- APRUEBESE**, los cuadros de Distribución de Área Zona Industrial I y el Área Zona  
Industrial II del Proyecto Especial Ciudad Pachacútec, el mismo que bajo la denominación de  
Anexo N° 01, en 18 fojas, forma parte integrante de la presente resolución.

**ARTÍCULO 3°.- DEROGUESE**, cualquier otra disposición que se opongan lo prescrito, o a la  
realización de los efectos de la disposición a que se contraen los artículos precedentes.

**REGISTRESE, COMUNIQUESE Y ARCHIVESE**

GOBIERNO REGIONAL DEL CALLAO  
Abog. Miguel Ángel Asencios Vega  
Jefe de la Oficina de Gestión Patrimonial  
Proyecto Especial Ciudad Pachacútec y  
Proyecto Piloto Nuevo Pachacútec

**ANEXO N° 01**

**RESOLUCIÓN JEFATURAL N° 660 -2011-GRC/GA/OGM**

COPIA FIEL DEL ORIGINAL QUE OBRÁ EN EL ARCHIVO CENTRAL DEL GOBIERNO REGIONAL DEL CALLAO

**CUADRO DE DISTRIBUCION DE ÁREA INDUSTRIAL I**

26 OCT 2011


JORGE LOIS RIVADENEYRA RIVAS  
Jefe de la Oficina de Trámite Documentario y Archivo  
GOBIERNO REGIONAL DEL CALLAO

La Lotización efectuada sobre el Área total es de 336,133.47 m<sup>2</sup>. Se basa en la Partida Registral N°P52006953; y, está distribuido de la siguiente manera:

USO	Área (m <sup>2</sup> )	PARCIAL (%)	GENERAL (%)
AREA UTIL	190,001.00		56.53
AREA DE INDUSTRIA (180 Lts.)	190,001.00	56.53	
EQUIPAMIENTO URBANO	45,965.50		13.67
OTROS USOS (4 Lts.)	45,965.50	13.67	
AREA DE CIRCULACION	100,166.97		29.80
AREA TOTAL	336,133.47		100.00 %

**CUADRO DE AREAS POR MANZANAS**

NOMENCLATURA DE MANZANA	NUMERO DE LOTES	AREA TOTAL DE MANZANA (m <sup>2</sup> .)
A1	20	19,372.10
B1	11	10,752.10
C1	3	2,691.20
D1	7	7,004.90
E1	12	9,750.00
F1	3	12,000.00
G1	12	12,000.00
H1	8	8,000.00
I1	8	8,000.00
J1	8	6,500.00
K1	5	5,000.00
L1	5	3,824.20
LL1	8	8,000.00
M1	4	3,131.90
N1	4	9,998.30
P1	8	8,286.00
Q1	6	5,690.80
R1	12	12,000.00
S1	6	6,000.00
T1	7	7,000.00
U1	9	9,000.00
V1	6	6,356.90



W1	6	2,406.10
X1	1	CERTIFICO QUE EL PRESENTE DOCUMENTO ES COPIA DEL ORIGINAL QUE OBRA EN EL ARCHIVO CENTRAL DEL GOBIERNO REGIONAL DEL CALLAO
Y1	5	3,088.10
TOTAL	184 Lotes	235,966.50

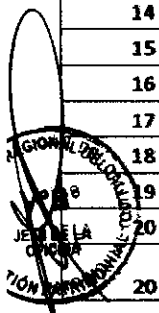
26 OCT. 2011

JORGE LUIS RIVADENEYRA RIVAS

Jefe de la Oficina de Trámite Documentario y Archivo  
GOBIERNO REGIONAL DEL CALLAO

MANZANA A-1

NUMERO DE LOTE	COLINDANCIAS				MEDIDAS (mts.)				AREA (m2.)	
	FRENTE	LADO DERECHO	LADO IZQUIERDO	FONDO	FRENTE	LADO DERECHO	LADO IZQUIERDO	FONDO		
1	CALLE 7	CALLE 1A	LOTE 2	LOTE 20	25,00	40,00	40,00	25,00	1.000,00	
2	CALLE 7	LOTE 1	LOTE 3	LOTE 19	25,00	40,00	40,00	25,00	1.000,00	
3	CALLE 7	LOTE 2	LOTE 4	LOTE 18	25,00	40,00	40,00	25,00	1.000,00	
4	CALLE 7	LOTE 3	LOTE 5	LOTE 17	25,00	40,00	40,00	25,00	1.000,00	
5	CALLE 7	LOTE 4	LOTE 6	LOTE 16	25,00	40,00	40,00	25,00	1.000,00	
6	CALLE 7	LOTE 5	LOTE 7	LOTE 15	25,00	40,00	40,00	25,00	1.000,00	
7	CALLE 7	LOTE 6	LOTE 8	LOTE 14	25,00	40,00	40,00	25,00	1.000,00	
8	CALLE 7 AV. PRINCIPAL	LOTE 7	LOTE 9	LOTES 13, 12	9,52 19,38	40,00	31,65	27,00	1.007,00	
9	AV. PRINCIPAL	LOTE 8	***	LOTES 11,12 LOTE 10	43,96 19,23	31,65	***	38,00 16,11	971,70	
10	CALLE 6	CALLE S/N	LOTE 11	LOTE 9 AV. PRINCIPAL	20,00	36,58	40,00	16,11 5,18	793,40	
11	CALLE 6	LOTE 10	LOTE 12	LOTE 9	20,00	40,00	40,00	20,00	800,00	
12	CALLE 6	LOTE 11	LOTE 13	LOTES 9, 8	20,00	40,00	40,00	20,00	800,00	
13	CALLE 6	LOTE 12	LOTE 14	LOTE 8	25,00	40,00	40,00	25,00	1.000,00	
14	CALLE 6	LOTE 13	LOTE 15	LOTE 7	25,00	40,00	40,00	25,00	1.000,00	
15	CALLE 6	LOTE 14	LOTE 16	LOTE 6	25,00	40,00	40,00	25,00	1.000,00	
16	CALLE 6	LOTE 15	LOTE 17	LOTE 5	25,00	40,00	40,00	25,00	1.000,00	
17	CALLE 6	LOTE 16	LOTE 18	LOTE 4	25,00	40,00	40,00	25,00	1.000,00	
18	CALLE 6	LOTE 17	LOTE 19	LOTE 3	25,00	40,00	40,00	25,00	1.000,00	
19	CALLE 6	LOTE 18	LOTE 20	LOTE 2	25,00	40,00	40,00	25,00	1.000,00	
20	CALLE 6	LOTE 19	CALLE 1A	LOTE 1	25,00	40,00	40,00	25,00	1.000,00	
20	TOTAL DE LOTES							AREA TOTAL		19.372,10



MANZANA B-1

NUMERO DE LOTE	COLINDANCIAS				MEDIDAS (mts.)				AREA (m2.)
	FRENTE	LADO DERECHO	LADO IZQUIERDO	FONDO	FRENTE	LADO DERECHO	LADO IZQUIERDO	FONDO	
1	CALLE 8	CALLE 1A	LOTE 2	LOTE 11	25,00	40,00	40,00	25,00	1.000,00
2	CALLE 8	LOTE 1	LOTE 3	LOTE 10	25,00	40,00	40,00	25,00	1.000,00
3	CALLE 8	LOTE 2	LOTE 4	LOTE 9	25,00	40,00	40,00	25,00	1.000,00
4	CALLE 8	LOTE 3	LOTE 5	LOTE 8	25,00	40,00	40,00	25,00	1.000,00
5	AV. PRINCIPAL	LOTE 4	***	LOTE 7 LOTE 6	56,60	40,00	***	25,00 15,05	800,90
6	CALLE 7	CALLE S/N	LOTE 7	LOTE 5 AV. PRINCIPAL	25,00	30,05	40,00	15,05 14,10	951,20
7	CALLE 7	LOTE 6	LOTE 8	LOTE 5	25,00	40,00	40,00	25,00	1.000,00
8	CALLE 7	LOTE 7	LOTE 9	LOTE 4	25,00	40,00	40,00	25,00	1.000,00
9	CALLE 7	LOTE 8	LOTE 10	LOTE 3	25,00	40,00	40,00	25,00	1.000,00

10	CALLE 7	LOTE 9	LOTE 11	40,00	25,00	1.000,00
11	CALLE 7	LOTE 10	CALLE 1A	40,00	25,00	1.000,00
11	TOTAL DE LOTES			AREA TOTAL		10.752,10

CERTIFICO QUE EL PRESENTE DOCUMENTO ES  
 COPIA FIEL DEL ORIGINAL QUE OBRA EN EL ARCHIVO  
 CENTRAL DEL GOBIERNO REGIONAL DEL CALLAO

26 OCT. 2011

JORGE LUIS RIVADENEYRA RIVAS  
 Jefe de la Oficina de Trámite Documentario y Archivo

MANZANA C-1

NUMERO DE LOTE	COLINDANCIAS				MEDIDAS (mts.)				AREA (m2.)
	FRENTE	LADO DERECHO	LADO IZQUIERDO	FONDO	FRENTE	LADO DERECHO	LADO IZQUIERDO	FONDO	
1	CALLE 9	CALLE 1A	AV. PRINCIPAL	LOTE 3 LOTE 2	18,40	23,80	33,65	25,00 17,20	720,90
2	CALLE 8	CALLE S/N	LOTE 3	LOTE 1 AV. PRINCIPAL	25,00	32,15	40,00	17,20 11,10	970,30
3	CALLE 8	LOTE 2	CALLE 1A	LOTE 1	25,00	40,00	40,00	25,00	1.000,00
3	TOTAL DE LOTES				AREA TOTAL				2.691,20

MANZANA W-1

NUMERO DE LOTE	COLINDANCIAS				MEDIDAS (mts.)				AREA (m2.)
	FRENTE	LADO DERECHO	LADO IZQUIERDO	FONDO	FRENTE	LADO DERECHO	LADO IZQUIERDO	FONDO	
1	CALLE 10	LOTE 2	CALLE 2A	PROP. DE TERCEROS	20,00	26,92	30,09	20,25	570,10
2	CALLE 10	LOTE 3	LOTE 1	PROP. DE TERCEROS	20,00	23,75	26,92	20,25	506,60
3	CALLE 10	LOTE 4	LOTE 2	PROP. DE TERCEROS	20,00	20,58	23,75	20,25	443,20
4	CALLE 10	LOTE 5	LOTE 3	PROP. DE TERCEROS	20,00	17,41	20,58	20,25	379,80
5	CALLE 10	LOTE 6	LOTE 4	PROP. DE TERCEROS	20,00	14,24	17,41	20,25	316,40
6	CALLE 10	PROP. DE TERCEROS	LOTE 5	PROP. DE TERCEROS	20,00	0,88	14,24	8,11 17,02	192,00
6	TOTAL DE LOTES				AREA TOTAL				2.408,10

MANZANA D-1

NUMERO DE LOTE	COLINDANCIAS				MEDIDAS (mts.)				AREA (m2.)
	FRENTE	LADO DERECHO	LADO IZQUIERDO	FONDO	FRENTE	LADO DERECHO	LADO IZQUIERDO	FONDO	
1	CALLE 10	CALLE 2A	LOTE 2	CALLE 9	20,00	50,00	50,00	20,00	1.000,00
2	CALLE 10	LOTE 1	LOTE 3	CALLE 9	20,00	50,00	50,00	20,00	1.000,00
3	CALLE 10	LOTE 2	LOTE 4	CALLE 9	20,00	50,00	50,00	20,00	1.000,00
4	CALLE 10	LOTE 3	LOTE 5	CALLE 9	20,00	50,00	50,00	20,00	1.000,00
5	CALLE 10	LOTE 4	LOTE 6	CALLE 9	20,00	50,00	50,00	20,00	1.000,00
6	CALLE 10 AV. PRINCIPAL	LOTE 5	LOTE 7	CALLE 9	18,50 2,15	50,00	48,50	20,00	999,90
7	AV. PRINCIPAL	LOTE 6	CALLE 1A	CALLE 9	42,45	48,50	18,45	30,00	1.005,00
7	TOTAL DE LOTES				AREA TOTAL				7.004,90

MANZANA E-1

NUMERO DE LOTE	COLINDANCIAS				MEDIDAS (mts.)				AREA (m2.)
	FRENTE	LADO DERECHO	LADO IZQUIERDO	FONDO	FRENTE	LADO DERECHO	LADO IZQUIERDO	FONDO	
1	CALLE 9	CALLE 2A	LOTE 2	LOTE 12	25,00	25,00	25,00	25,00	625,00
2	CALLE 9	LOTE 1	LOTE 3	LOTE 11	25,00	25,00	25,00	25,00	625,00
3	CALLE 9	LOTE 2	LOTE 4	LOTE 10	25,00	25,00	25,00	25,00	625,00
4	CALLE 9	LOTE 3	LOTE 5	LOTE 9	25,00	25,00	25,00	25,00	625,00

5	CALLE 9	LOTE 4	LOTE 6	LOTE 8	25,00	25,00	25,00	25,00	625,00	
6	CALLE 9	LOTE 5	CALLE 1A	LOTE 7	25,00	25,00	25,00	25,00	625,00	
7	CALLE 8	CALLE 1A	LOTE 8	LOTE 6	25,00	40,00	40,00	25,00	1.000,00	
8	CALLE 8	LOTE 7	LOTE 9	LOTE 5	25,00	40,00	40,00	25,00	1.000,00	
9	CALLE 8	LOTE 8	LOTE 10	LOTE 4	25,00	40,00	40,00	25,00	1.000,00	
10	CALLE 8	LOTE 9	LOTE 11	LOTE 3	25,00	40,00	40,00	25,00	1.000,00	
11	CALLE 8	LOTE 10	LOTE 12	LOTE 2	25,00	40,00	40,00	25,00	1.000,00	
12	CALLE 8	LOTE 11	CALLE 2A	LOTE 1	25,00	40,00	40,00	25,00	1.000,00	
12	<b>TOTAL DE LOTES</b>								<b>AREA TOTAL</b>	<b>9.750,00</b>

CERTIFICADO QUE EL PRESENTE DOCUMENTO ES COPIA FIEL DEL ORIGINAL QUE SE ENCUENTRA EN EL ARCHIVO CENTRAL DEL GOBIERNO REGIONAL DEL CALLAO  
 26 OCT. 2011  
 JORGE LUIS RIVADENEYRA RIVAS  
 Jefe de la Oficina de Trámite Documentario y Archivo

MANZANA F-1

NUMERO DE LOTE	COLINDANCIAS				MEDIDAS (mts.)				AREA (m2.)	
	FRENTE	LADO DERECHO	LADO IZQUIERDO	FONDO	FRENTE	LADO DERECHO	LADO IZQUIERDO	FONDO		
1	CALLE 8	CALLE 2A	LOTE 2	CALLE 7	50,00	80,00	80,00	50,00	4.000,00	
2	CALLE 8	LOTE 1	LOTE 3	CALLE 7	50,00	80,00	80,00	50,00	4.000,00	
3	CALLE 8	LOTE 2	CALLE 1A	CALLE 7	50,00	80,00	80,00	50,00	4.000,00	
12	<b>TOTAL DE LOTES</b>								<b>AREA TOTAL</b>	<b>12.000,00</b>

NO REGISTRO  
 JEFES DE OFICINA  
 JEFES DE AREA  
 GESTION

MANZANA G-1

NUMERO DE LOTE	COLINDANCIAS				MEDIDAS (mts.)				AREA (m2.)	
	FRENTE	LADO DERECHO	LADO IZQUIERDO	FONDO	FRENTE	LADO DERECHO	LADO IZQUIERDO	FONDO		
1	CALLE 7	CALLE 2A	LOTE 2	LOTE 12	25,00	40,00	40,00	25,00	1.000,00	
2	CALLE 7	LOTE 1	LOTE 3	LOTE 11	25,00	40,00	40,00	25,00	1.000,00	
3	CALLE 7	LOTE 2	LOTE 4	LOTE 10	25,00	40,00	40,00	25,00	1.000,00	
4	CALLE 7	LOTE 3	LOTE 5	LOTE 9	25,00	40,00	40,00	25,00	1.000,00	
5	CALLE 7	LOTE 4	LOTE 6	LOTE 8	25,00	40,00	40,00	25,00	1.000,00	
6	CALLE 7	LOTE 5	CALLE 1A	LOTE 7	25,00	40,00	40,00	25,00	1.000,00	
7	CALLE 6	CALLE 1A	LOTE 8	LOTE 6	25,00	40,00	40,00	25,00	1.000,00	
8	CALLE 6	LOTE 7	LOTE 9	LOTE 5	25,00	40,00	40,00	25,00	1.000,00	
9	CALLE 6	LOTE 8	LOTE 10	LOTE 4	25,00	40,00	40,00	25,00	1.000,00	
10	CALLE 6	LOTE 9	LOTE 11	LOTE 3	25,00	40,00	40,00	25,00	1.000,00	
11	CALLE 6	LOTE 10	LOTE 12	LOTE 2	25,00	40,00	40,00	25,00	1.000,00	
12	CALLE 6	LOTE 11	CALLE 2A	LOTE 1	25,00	40,00	40,00	25,00	1.000,00	
12	<b>TOTAL DE LOTES</b>								<b>AREA TOTAL</b>	<b>12.000,00</b>

MANZANA H-1

NUMERO DE LOTE	COLINDANCIAS				MEDIDAS (mts.)				AREA (m2.)	
	FRENTE	LADO DERECHO	LADO IZQUIERDO	FONDO	FRENTE	LADO DERECHO	LADO IZQUIERDO	FONDO		
1	CALLE 7	CALLE 3A	LOTE 2	LOTE 8	25,00	40,00	40,00	25,00	1.000,00	
2	CALLE 7	LOTE 1	LOTE 3	LOTE 7	25,00	40,00	40,00	25,00	1.000,00	
3	CALLE 7	LOTE 2	LOTE 4	LOTE 6	25,00	40,00	40,00	25,00	1.000,00	
4	CALLE 7	LOTE 3	CALLE 2A	LOTE 5	25,00	40,00	40,00	25,00	1.000,00	
5	CALLE 6	CALLE 2A	LOTE 6	LOTE 4	25,00	40,00	40,00	25,00	1.000,00	
6	CALLE 6	LOTE 5	LOTE 7	LOTE 3	25,00	40,00	40,00	25,00	1.000,00	
7	CALLE 6	LOTE 6	LOTE 8	LOTE 2	25,00	40,00	40,00	25,00	1.000,00	
8	CALLE 6	LOTE 7	CALLE 3A	LOTE 1	25,00	40,00	40,00	25,00	1.000,00	
8	<b>TOTAL DE LOTES</b>								<b>AREA TOTAL</b>	<b>8.000,00</b>

MANZANA I-1

NUMERO DE LOTE	COLINDANCIAS				MEDIDAS (mts.)				AREA (m2.)
	FRENTE	LADO DERECHO	LADO IZQUIERDO	FONDO	FRENTE	LADO DERECHO	LADO IZQUIERDO	FONDO	
1	CALLE 8	CALLE 3A	LOTE 2	LOTE 8	25,00	40,00	40,00	25,00	1.000,00
2	CALLE 8	LOTE 1	LOTE 3	LOTE 7	25,00	40,00	40,00	25,00	1.000,00
3	CALLE 8	LOTE 2	LOTE 4	LOTE 6	25,00	40,00	40,00	25,00	1.000,00
4	CALLE 8	LOTE 3	CALLE 2A	LOTE 5	25,00	40,00	40,00	25,00	1.000,00
5	CALLE 7	CALLE 2A	LOTE 6	LOTE 4	25,00	40,00	40,00	25,00	1.000,00
6	CALLE 7	LOTE 5	LOTE 7	LOTE 3	25,00	40,00	40,00	25,00	1.000,00
7	CALLE 7	LOTE 6	LOTE 8	LOTE 2	25,00	40,00	40,00	25,00	1.000,00
8	CALLE 7	LOTE 7	CALLE 3A	LOTE 1	25,00	40,00	40,00	25,00	1.000,00
TOTAL DE LOTES					AREA TOTAL				8.000,00

TESTIFICADO QUE EL PRESENTE DOCUMENTO ES COPIA FIEL DEL ORIGINAL QUE OBRA EN EL ARCHIVO CENTRAL DEL GOBIERNO REGIONAL DEL CALLAO

26 OCT. 2011

JORGE LUIS RIVADENEYRA RIVAS  
Jefe de la Oficina de Trámite Documentario y Archivo  
GOBIERNO REGIONAL DEL CALLAO



NUMERO DE LOTE	COLINDANCIAS				MEDIDAS (mts.)				AREA (m2.)
	FRENTE	LADO DERECHO	LADO IZQUIERDO	FONDO	FRENTE	LADO DERECHO	LADO IZQUIERDO	FONDO	
1	CALLE 9	CALLE 3A	LOTE 2	LOTE 8	25,00	25,00	25,00	25,00	625,00
2	CALLE 9	LOTE 1	LOTE 3	LOTE 7	25,00	25,00	25,00	25,00	625,00
3	CALLE 9	LOTE 2	LOTE 4	LOTE 6	25,00	25,00	25,00	25,00	625,00
4	CALLE 9	LOTE 3	CALLE 2A	LOTE 5	25,00	25,00	25,00	25,00	625,00
5	CALLE 8	CALLE 2A	LOTE 6	LOTE 4	25,00	40,00	40,00	25,00	1.000,00
6	CALLE 8	LOTE 5	LOTE 7	LOTE 3	25,00	40,00	40,00	25,00	1.000,00
7	CALLE 8	LOTE 6	LOTE 8	LOTE 2	25,00	40,00	40,00	25,00	1.000,00
8	CALLE 8	LOTE 7	CALLE 3A	LOTE 1	25,00	40,00	40,00	25,00	1.000,00
TOTAL DE LOTES					AREA TOTAL				6.500,00

MANZANA K-1

NUMERO DE LOTE	COLINDANCIAS				MEDIDAS (mts.)				AREA (m2.)
	FRENTE	LADO DERECHO	LADO IZQUIERDO	FONDO	FRENTE	LADO DERECHO	LADO IZQUIERDO	FONDO	
1	CALLE 10	CALLE 3A	LOTE 2	CALLE 9	20,00	50,00	50,00	20,00	1.000,00
2	CALLE 10	LOTE 1	LOTE 3	CALLE 9	20,00	50,00	50,00	20,00	1.000,00
3	CALLE 10	LOTE 2	LOTE 4	CALLE 9	20,00	50,00	50,00	20,00	1.000,00
4	CALLE 10	LOTE 3	LOTE 5	CALLE 9	20,00	50,00	50,00	20,00	1.000,00
5	CALLE 10	LOTE 4	CALLE 2A	CALLE 9	20,00	50,00	50,00	20,00	1.000,00
TOTAL DE LOTES					AREA TOTAL				5.000,00

MANZANA L-1

NUMERO DE LOTE	COLINDANCIAS				MEDIDAS (mts.)				AREA (m2.)
	FRENTE	LADO DERECHO	LADO IZQUIERDO	FONDO	FRENTE	LADO DERECHO	LADO IZQUIERDO	FONDO	
1	CALLE 11	CALLE 3A	LOTE 2	CALLE 10	20,00	40,00	40,00	20,00	800,00
2	CALLE 11	LOTE 1	LOTE 3	CALLE 10	20,00	40,00	40,00	20,00	800,00
3	CALLE 11	LOTE 2	LOTE 4	CALLE 10	20,00	40,00	40,00	20,00	800,00
4	CALLE 11	LOTE 3	LOTE 5	CALLE 10	20,00	40,00	40,00	20,00	800,00
5	CALLE 11	LOTE 4	CALLE 2A	CALLE 10	26,65	40,00	22,38	20,00	624,20
TOTAL DE LOTES					AREA TOTAL				3.824,20

MANZANA LL-1

NUMERO DE LOTE	COLINDANCIAS				MEDIDAS (mts.)				AREA (m2.)
	FRENTE	LADO DERECHO	LADO IZQUIERDO	FONDO	FRENTE	LADO DERECHO	LADO IZQUIERDO	FONDO	
1	CALLE 12	CALLE 3A	LOTE 2	LOTE 8	25,00	40,00	40,00	25,00	1.000,00
2	CALLE 12	LOTE 1	LOTE 3	LOTE 7	25,00	40,00	40,00	25,00	1.000,00
3	CALLE 12	LOTE 2	LOTE 4	LOTE 6	25,00	40,00	40,00	25,00	1.000,00
4	CALLE 12	LOTE 3	CALLE 2A	LOTE 5	25,00	40,00	40,00	25,00	1.000,00
5	CALLE 11	CALLE 2A	LOTE 6	LOTE 4	25,00	40,00	40,00	25,00	1.000,00
6	CALLE 11	LOTE 5	LOTE 7	LOTE 3	25,00	40,00	40,00	25,00	1.000,00
7	CALLE 11	LOTE 6	LOTE 8	LOTE 2	25,00	40,00	40,00	25,00	1.000,00
8	CALLE 11	LOTE 7	CALLE 3A	LOTE 1	25,00	40,00	40,00	25,00	1.000,00
8	TOTAL DE LOTES				AREA TOTAL				8.000,00

CERTIFICO QUE EL PRESENTE DOCUMENTO ES COPIA FIEL DEL ORIGINAL QUE OBRAR EN EL ARCHIVO CENTRAL DEL GOBIERNO REGIONAL DEL CALLAO  
 26 OCT. 2011  
 Jefe de la Oficina de Trámite Documentario y Archivo

MANZANA M-1

NUMERO DE LOTE	COLINDANCIAS				MEDIDAS (mts.)				AREA (m2.)
	FRENTE	LADO DERECHO	LADO IZQUIERDO	FONDO	FRENTE	LADO DERECHO	LADO IZQUIERDO	FONDO	
1	CALLE 12	CALLE 2A	LOTE 2	LOTE 12	25,00	40,00	40,00	25,00	1.000,00
2	CALLE 12	LOTE 1	LOTE 3	LOTE 11 PROP. DE TERCEROS	25,00	40,00	28,07	14,15 16,13	935,30
3	CALLE 12	LOTE 2	***	PROP. DE TERCEROS	25,00	28,07	***	37,16	358,00
12	CALLE 2A	CALLE 11	CALLE 2A	LOTES 1,2	40,00	2,78	39,15	54,06	838,60
5	TOTAL DE LOTES				AREA TOTAL				3.131,90

MANZANA N-1

NUMERO DE LOTE	COLINDANCIAS				MEDIDAS (mts.)				AREA (m2.)
	FRENTE	LADO DERECHO	LADO IZQUIERDO	FONDO	FRENTE	LADO DERECHO	LADO IZQUIERDO	FONDO	
1	CALLE 13	CALLE 2A	AV. LAS FLORES	LOTE 2 LOTES 2, 3, 4	155,00	43,50	44,25 75,75	43,50 73,80	6.788,00
2	CALLE 12	LOTE 1	LOTE 3	LOTE 1	23,80	43,50	43,50	23,80	1.035,30
3	CALLE 12	LOTE 2	LOTE 4	LOTE 1	25,00	43,50	43,50	25,00	1.087,50
4	CALLE 12	LOTE 3	CALLE 2A	LOTE 1	25,00	43,50	43,50	25,00	1.087,50
4	TOTAL DE LOTES				AREA TOTAL				9.998,30

MANZANA P-1

NUMERO DE LOTE	COLINDANCIAS				MEDIDAS (mts.)				AREA (m2.)
	FRENTE	LADO DERECHO	LADO IZQUIERDO	FONDO	FRENTE	LADO DERECHO	LADO IZQUIERDO	FONDO	
1	CALLE 13	CALLE 3A	LOTE 2	LOTE 8	30,05	21,35	38,00	25,00	742,20
2	CALLE 13	LOTE 1	LOTE 3	LOTE 7	25,60	38,00	43,50	25,00	1.018,80
3	CALLE 13	LOTE 2	LOTE 4	LOTE 6	25,00	43,50	43,50	25,00	1.087,50
4	CALLE 13	LOTE 3	CALLE 2A	LOTE 5	25,00	43,50	43,50	25,00	1.087,50
5	CALLE 12	CALLE 2A	LOTE 6	LOTE 4	25,00	43,50	43,50	25,00	1.087,50
6	CALLE 12	LOTE 5	LOTE 7	LOTE 3	25,00	43,50	43,50	25,00	1.087,50
7	CALLE 12	LOTE 6	LOTE 8	LOTE 2	25,00	43,50	43,50	25,00	1.087,50
8	CALLE 12	LOTE 7	CALLE 3A	LOTE 1	25,00	43,50	43,50	25,00	1.087,50
8	TOTAL DE LOTES				AREA TOTAL				8.286,00



## MANZANA Q-1

NUMERO DE LOTE	COLINDANCIAS				MEDIDAS (mts.)				AREA (m2.)
	FRENTE	LADO DERECHO	LADO IZQUIERDO	FONDO	FRENTE	LADO DERECHO	LADO IZQUIERDO	FONDO	
1	CALLE 12	LOTE 2	CALLE 4A	AREA OTROS USOS	25,00	37,91	17,57	32,23	693,50
2	CALLE 12	LOTE 3	LOTE 1	AREA OTROS USOS CALLE S/N	25,00	40,00	37,91	3,30 22,45	997,30
3	CALLE 12	LOTE 4	LOTE 2	CALLE S/N	25,00	40,00	40,00	25,00	1.000,00
4	CALLE 12	LOTE 5	LOTE 3	CALLE S/N	25,00	40,00	40,00	25,00	1.000,00
5	CALLE 12	LOTE 6	LOTE 4	CALLE S/N	25,00	40,00	40,00	25,00	1.000,00
	CALLE 12	CALLE 3A	LOTE 5	CALLE S/N	25,00	40,00	40,00	25,00	1.000,00
TOTAL DE LOTES								AREA TOTAL	5.690,80



26 OCT. 2011

CERTIFICO QUE EL PRESENTE DOCUMENTO ES  
COPIA FIEL DEL ORIGINAL QUE OBRAN EN EL ARCHIVO  
CENTRAL DEL GOBIERNO REGIONAL DEL CALLAO

JORGE LUIS RIVADENEYRA RIVAS  
Jefe de la Oficina de Trámite Documentario y Archivo  
GOBIERNO REGIONAL DEL CALLAO

## MANZANA R-1

NUMERO DE LOTE	COLINDANCIAS				MEDIDAS (mts.)				AREA (m2.)	
	FRENTE	LADO DERECHO	LADO IZQUIERDO	FONDO	FRENTE	LADO DERECHO	LADO IZQUIERDO	FONDO		
1	CALLE 12	CALLE 4A	LOTE 2	LOTE 12	25,00	40,00	40,00	25,00	1.000,00	
2	CALLE 12	LOTE 1	LOTE 3	LOTE 11	25,00	40,00	40,00	25,00	1.000,00	
3	CALLE 12	LOTE 2	LOTE 4	LOTE 10	25,00	40,00	40,00	25,00	1.000,00	
4	CALLE 12	LOTE 3	LOTE 5	LOTE 9	25,00	40,00	40,00	25,00	1.000,00	
5	CALLE 12	LOTE 4	LOTE 6	LOTE 8	25,00	40,00	40,00	25,00	1.000,00	
6	CALLE 12	LOTE 5	CALLE 3A	LOTE 7	25,00	40,00	40,00	25,00	1.000,00	
7	CALLE 11	CALLE 3A	LOTE 8	LOTE 6	25,00	40,00	40,00	25,00	1.000,00	
8	CALLE 11	LOTE 7	LOTE 9	LOTE 5	25,00	40,00	40,00	25,00	1.000,00	
9	CALLE 11	LOTE 8	LOTE 10	LOTE 4	25,00	40,00	40,00	25,00	1.000,00	
10	CALLE 11	LOTE 9	LOTE 11	LOTE 3	25,00	40,00	40,00	25,00	1.000,00	
11	CALLE 11	LOTE 10	LOTE 12	LOTE 2	25,00	40,00	40,00	25,00	1.000,00	
12	CALLE 11	LOTE 11	CALLE 4A	LOTE 1	25,00	40,00	40,00	25,00	1.000,00	
12	TOTAL DE LOTES								AREA TOTAL	12.000,00

## MANZANA S-1

NUMERO DE LOTE	COLINDANCIAS				MEDIDAS (mts.)				AREA (m2.)	
	FRENTE	LADO DERECHO	LADO IZQUIERDO	FONDO	FRENTE	LADO DERECHO	LADO IZQUIERDO	FONDO		
1	CALLE 11	CALLE 4A	LOTE 2	CALLE 10	25,00	40,00	40,00	25,00	1.000,00	
2	CALLE 11	LOTE 1	LOTE 3	CALLE 10	25,00	40,00	40,00	25,00	1.000,00	
3	CALLE 11	LOTE 2	LOTE 4	CALLE 10	25,00	40,00	40,00	25,00	1.000,00	
4	CALLE 11	LOTE 3	LOTE 5	CALLE 10	25,00	40,00	40,00	25,00	1.000,00	
5	CALLE 11	LOTE 4	LOTE 6	CALLE 10	25,00	40,00	40,00	25,00	1.000,00	
6	CALLE 11	LOTE 5	CALLE 3A	CALLE 10	25,00	40,00	40,00	25,00	1.000,00	
6	TOTAL DE LOTES								AREA TOTAL	6.000,00

## MANZANA T-1

NUMERO DE LOTE	COLINDANCIAS				MEDIDAS (mts.)				AREA (m2.)
	FRENTE	LADO DERECHO	LADO IZQUIERDO	FONDO	FRENTE	LADO DERECHO	LADO IZQUIERDO	FONDO	
1	CALLE 10	CALLE 4A	LOTE 2	CALLE 9	20,00	50,00	50,00	20,00	1.000,00
2	CALLE 10	LOTE 1	LOTE 3	CALLE 9	20,00	50,00	50,00	20,00	1.000,00
3	CALLE 10	LOTE 2	LOTE 4	CALLE 9	20,00	50,00	50,00	20,00	1.000,00

4	CALLE 10	LOTE 3	LOTE 5	CALLE 9	20,00	50,00	50,00	20,00	1.000,00
5	CALLE 10	LOTE 4	LOTE 6	CALLE 9	20,00	50,00	50,00	20,00	1.000,00
6	CALLE 10	LOTE 5	LOTE 7	CALLE 9	20,00	50,00	50,00	20,00	1.000,00
7	CALLE 10	LOTE 6	CALLE 3A	CALLE 9	20,00	50,00	50,00	20,00	1.000,00
7	TOTAL DE LOTES							AREA TOTAL	7.000,00


CERTIFICO QUE EL PRESENTE DOCUMENTO ES ORIGINAL QUE OBRA EN EL ARCHIVO CENTRAL DEL GOBIERNO REGIONAL DEL CALLAO

26 OCT. 2011

JORGE LUIS RIVADENEYRA RIVAS  
 Jefe de la Oficina de Trámite Documentario (S. J. S.)  
 GOBIERNO REGIONAL DEL CALLAO

MANZANA U-1

NUMERO DE LOTE	COLINDANCIAS				MEDIDAS (mts.)				AREA (m2.)
	FRENTE	LADO DERECHO	LADO IZQUIERDO	FONDO	FRENTE	LADO DERECHO	LADO IZQUIERDO	FONDO	
1	CALLE 10	CALLE S/N	LOTE 2	CALLE 9	20,00	50,00	50,00	20,00	1.000,00
2	CALLE 10	LOTE 1	LOTE 3	CALLE 9	20,00	50,00	50,00	20,00	1.000,00
3	CALLE 10	LOTE 2	LOTE 4	CALLE 9	20,00	50,00	50,00	20,00	1.000,00
4	CALLE 10	LOTE 3	LOTE 5	CALLE 9	20,00	50,00	50,00	20,00	1.000,00
5	CALLE 10	LOTE 4	LOTE 6	CALLE 9	20,00	50,00	50,00	20,00	1.000,00
6	CALLE 10	LOTE 5	LOTE 7	CALLE 9	20,00	50,00	50,00	20,00	1.000,00
7	CALLE 10	LOTE 6	LOTE 8	CALLE 9	20,00	50,00	50,00	20,00	1.000,00
8	CALLE 10	LOTE 7	LOTE 9	CALLE 9	20,00	50,00	50,00	20,00	1.000,00
9	CALLE 10	LOTE 8	CALLE 4A	CALLE 9	20,00	50,00	50,00	20,00	1.000,00
TOTAL DE LOTES							AREA TOTAL	9.000,00	



MANZANA V-1

NUMERO DE LOTE	COLINDANCIAS				MEDIDAS (mts.)				AREA (m2.)
	FRENTE	LADO DERECHO	LADO IZQUIERDO	FONDO	FRENTE	LADO DERECHO	LADO IZQUIERDO	FONDO	
1	CALLE 11	AREA OTROS USOS CALLE 10	LOTE 2	CALLE 10	14,77	39,20 15,68	40,00	38,45	1.356,90
2	CALLE 11	LOTE 1	LOTE 3	CALLE 10	25,00	40,00	40,00	25,00	1.000,00
3	CALLE 11	LOTE 2	LOTE 4	CALLE 10	25,00	40,00	40,00	25,00	1.000,00
4	CALLE 11	LOTE 3	LOTE 5	CALLE 10	25,00	40,00	40,00	25,00	1.000,00
5	CALLE 11	LOTE 4	LOTE 6	CALLE 10	25,00	40,00	40,00	25,00	1.000,00
6	CALLE 11	LOTE 5	CALLE 4A	CALLE 10	25,00	40,00	40,00	25,00	1.000,00
6	TOTAL DE LOTES							AREA TOTAL	6.356,90

MANZANA Y-1

NUMERO DE LOTE	COLINDANCIAS				MEDIDAS (mts.)				AREA (m2.)
	FRENTE	LADO DERECHO	LADO IZQUIERDO	FONDO	FRENTE	LADO DERECHO	LADO IZQUIERDO	FONDO	
1	CALLE S/N	PROP. DE TERCEROS	LOTE 2	PROP. DE TERCEROS	84,65	59,08	52,70	24,45	4.764,60
2	CALLE S/N	LOTE 1	LOTE 4	PROP. DE TERCEROS	25,32	52,70	46,52	175,32	14.405,40
	LOTE 2				3,30				
	LOTE 3				32,23				
	CALLE 4A				17,74				
3	CALLE 11	CALLE 4A	***	LOTE 2	112,95	101,55	***	151,33	5.734,50
	4	CALLE S/N	LOTE 2	PROP. DE TERCEROS	39,62	46,52	30,00	66,80	
					14,38		50,00	76,16	
							45,50	19,64	

5	CALLE S/N	LOTE 4	AREA DE PROP. DEL GOB. REG. DEL CALLAO	CERTIFICO QUE EL PRESENTE DOCUMENTO ES COPIA FIEL DEL ORIGINAL QUE OBRA EN EL ARCHIVO CENTRAL DEL GOBIERNO REGIONAL DEL CALLAO	30.00	50.00	1.500,00
5	TOTAL DE LOTES				AREA TOTAL		33.058,10

26. OCT. 2011

JORGE LUIS RIVADENEYRA RIVAS  
 Jefe de la Oficina de Trámite Documentario y Archivo  
 GOBIERNO REGIONAL DEL CALLAO

## MANZANA X-1

NUMERO DE LOTE	COLINDANCIAS								AREA (m2.)
	FRENTE	LADO DERECHO	LADO IZQUIERDO	FONDO	FRENTE	LADO DERECHO	LADO IZQUIERDO	FONDO	
1	CALLE 13	PROP. DE TERCEROS	PROP. DE TERCEROS	PROP. DE TERCEROS	251,17	45,23	53,65 166,54	152,51	20.141,90
1	TOTAL DE LOTES						AREA TOTAL		20.141,90

AREA TOTAL DE MANZANAS	235.966,50
------------------------	------------

## CUADRO DE DISTRIBUCION DE ÁREA INDUSTRIAL II

La Lotización efectuada sobre el Área total es de 541,174.47 m2. P52006954 y está distribuido de la siguiente manera:

USO	Área (m2)	% PARCIAL	% GENERAL
AREA UTIL	396,820.60		73.32
Área de Industria (220 Lts.)	337,806.40	62.42	
EQUIPAMIENTO URBANO	59,014.20	10.90	
Otros Usos (4 Lts.)	59,014.20	10.90	
AREA DE CIRCULACION	144,353.87		26.68
AREA TOTAL	541,174.47		100.00 %

## CUADRO DE AREAS POR MANZANAS

NOMENCLATURA MANZANA	NUMERO DE LOTES	ÁREA (m2.)
D1	3	3,687.70
D2	10	9,925.20
D3	8	9,498.80
D4	9	9,686.70
D5	10	9,920.00
D6	9	9,926.50
D7	7	13,784.80
D8	7	14,604.70
D9	6	9,946.20
D10	10	9,920.00
D11	10	9,945.60
D12	14	22,004.20
D13	1	14,699.70
D14	8	15,134.40
D16	1	2,325.40
D17	7	20,752.40
D18	4	10,913.80
E1	17	25,454.20
E2	14	23,187.80
E3	30	68,506.30
E5	10	9,920.00



E6	11	10,553.30
E7	16	19,287.60
E8	2	43,735.70
<b>TOTAL</b>	<b>224 Lotes</b>	

CERTIFICO QUE EL PRESENTE DOCUMENTO ES  
COPIA DEL ORIGINAL QUE OBRA EN EL ARCHIVO  
GENERAL DEL GOBIERNO REGIONAL DEL CALLAO

26 OCT. 2011

**MEMORIA DESCRIPTIVA POR MANZANAS**

JORGE LUIS RIVADENEYRA RIVAS  
Jefe de la Oficina de Trámite Documentario y Archivo  
GOBIERNO REGIONAL DEL CALLAO

**MANZANA D-1**

NUMERO DE LOTE	COLINDANCIAS				MEDIDAS (mts.)				AREA (m2.)
	FRENTE	LADO DERECHO	LADO IZQUIERDO	FONDO	FRENTE	LADO DERECHO	LADO IZQUIERDO	FONDO	
1	CALLE 05	*****	LOTES 2 Y 3	PROP. TERCEROS	61.10	0.00	52.95	80.35	1616.90
2	CALLE 05	LOTE 1	CALLE G	LOTE 3	30.80	32.00	32.00	31.10	990.40
3	CALLE G	LOTE 2	PROP. TERCEROS	LOTE 1	48.25	31.10	41.45	20.95	1080.40
3	<b>TOTAL DE LOTES</b>				<b>AREA TOTAL</b>				<b>3687.70</b>

**MANZANA D-2**

NUMERO DE LOTE	COLINDANCIAS				MEDIDAS (mts.)				AREA (m2.)
	FRENTE	LADO DERECHO	LADO IZQUIERDO	FONDO	FRENTE	LADO DERECHO	LADO IZQUIERDO	FONDO	
1	CALLE 06	CALLE S/N	LOTE 2	LOTE 10	31.20	31.70	31.80	31.25	991.30
2	CALLE 06	LOTE 1	LOTE 3	LOTE 9	30.60	31.80	31.90	30.80	977.80
3	CALLE 06	LOTE 2	LOTE 4	LOTE 8	31.35	31.90	32.25	31.00	999.80
4	CALLE 06	LOTE 3	LOTE 5	LOTE 7	31.10	32.25	32.15	31.10	1001.40
5	CALLE 06	LOTE 4	CALLE G	LOTE 6	31.15	32.15	32.00	31.05	997.00
6	CALLE 05	CALLE G	LOTE 7	LOTE 5	30.70	32.00	31.85	31.05	985.60
7	CALLE 05	LOTE 6	LOTE 8	LOTE 4	30.70	31.85	31.70	31.10	981.60
8	CALLE 05	LOTE 7	LOTE 9	LOTE 3	31.35	31.70	32.30	31.00	997.30
9	CALLE 05	LOTE 8	LOTE 10	LOTE 2	30.95	32.30	32.00	30.80	992.60
10	CALLE 05	LOTE 9	CALLE S/N	LOTE 1	31.30	32.00	32.00	31.25	1000.80
10	<b>TOTAL DE LOTES</b>				<b>AREA TOTAL</b>				<b>9925.20</b>

**MANZANA D-3**

NUMERO DE LOTE	COLINDANCIAS				MEDIDAS (mts.)				AREA (m2.)
	FRENTE	LADO DERECHO	LADO IZQUIERDO	FONDO	FRENTE	LADO DERECHO	LADO IZQUIERDO	FONDO	
1	CALLE 07	PROP. TERCEROS	LOTE 2	LOTE 8	22.65	32.00	32.00	23.95	745.50
2	CALLE 07	LOTE 1	LOTE 3	LOTE 7	31.00	32.00	32.00	31.00	992.00
3	CALLE 07	LOTE 2	LOTE 4	LOTE 7	31.00	32.00	32.00	31.00	992.00
4	CALLE 07	LOTE 3	LOTE 5	LOTE 7	31.00	32.00	32.00	31.00	992.00
5	CALLE 07	LOTE 4	CALLE G	LOTE 6	31.00	32.00	32.00	31.00	992.00
6	CALLE 06	CALLE G	LOTE 7	LOTE 5	31.00	32.00	32.00	31.00	992.00
7	CALLE 06	LOTE 6	LOTE 8	LOTES 2,3 Y 4	93.00	32.00	32.00	93.00	2976.00
8	CALLE 06	LOTE 7	PROP. TERCEROS	LOTE 1	30,30	32,00	4,55 12,80 15,90	23,95	817,30
8	<b>TOTAL DE LOTES</b>				<b>AREA TOTAL</b>				<b>9498.80</b>

**MANZANA D-4**

NUMERO DE LOTE	COLINDANCIAS				MEDIDAS (mts.)				AREA (m2.)
	FRENTE	LADO DERECHO	LADO IZQUIERDO	FONDO	FRENTE	LADO DERECHO	LADO IZQUIERDO	FONDO	

1	CALLE 07	CALLE G	LOTE 2	LOTE 9	28.25	32.00	31.80	30.90	942.60
2	CALLE 07	LOTE 1	LOTE 3	LOTE 9	28.25	31.80	31.80	30.95	936.50
3	CALLE 07	LOTE 2	LOTE 4	LOTE 8	30.95	31.80	31.90	31.30	977.50
4	CALLE 07	LOTE 3	LOTE 5	LOTE 7	31.00	31.90	31.45	30.75	964.80
5	CALLE 07	LOTE 4	CALLE H	LOTE 6	32.00	31.45	31.85	28.90	956.20
6	CALLE 06	CALLE H	LOTE 7	LOTE 5	31.00	31.80	31.60	28.90	947.70
7	CALLE 06	LOTE 6	LOTE 8	LOTE 5	31.00	31.80	31.70	30.75	979.50
8	CALLE 06	LOTE 7	LOTE 9	LOTE 5	31.00	31.70	32.15	31.30	996.80
9	CALLE 06	LOTE 8	CALLE G	LOTES 1 Y 2	62.00	32.15	32.00	61.85	1985.10
9	<b>TOTAL DE LOTES</b>							<b>AREA TOTAL</b>	<b>9686.70</b>

26 OCT. 2011

CERTIFICO QUE EL PRESENTE DOCUMENTO ES  
COPIA FIEL DEL ORIGINAL QUE OBRAN EN EL ARCHIVO  
CENTRAL DEL GOBIERNO REGIONAL DEL CALLAO

JORGE LUIS RIVADENEYRA RIVAS  
Jefe de la Oficina de Fracile Documentario y Archivo  
GOBIERNO REGIONAL DEL CALLAO

## MANZANA D-5

NUMERO DE LOTE	COLINDANCIAS				MEDIDAS (mts.)				AREA (m2.)
	FRENTE	LADO DERECHO	LADO IZQUIERDO	FONDO	FRENTE	LADO DERECHO	LADO IZQUIERDO	FONDO	
1	CALLE 06	CALLE G	LOTE 2	LOTE 10	31.00	32.00	32.00	31.00	992.00
2	CALLE 06	LOTE 1	LOTE 3	LOTE 9	31.00	32.00	32.00	31.00	992.00
3	CALLE 06	LOTE 2	LOTE 4	LOTE 8	31.00	32.00	32.00	31.00	992.00
4	CALLE 06	LOTE 3	LOTE 5	LOTE 7	31.00	32.00	32.00	31.00	992.00
5	CALLE 06	LOTE 4	CALLE H	LOTE 6	31.00	32.00	32.00	31.00	992.00
6	CALLE 05	CALLE H	LOTE 7	LOTE 5	31.00	32.00	32.00	31.00	992.00
7	CALLE 05	LOTE 6	LOTE 8	LOTE 4	31.00	32.00	32.00	31.00	992.00
8	CALLE 05	LOTE 7	LOTE 9	LOTE 3	31.00	32.00	32.00	31.00	992.00
9	CALLE 05	LOTE 8	LOTE 10	LOTE 2	31.00	32.00	32.00	31.00	992.00
10	CALLE 05	LOTE 9	CALLE G	LOTE 1	31.00	32.00	32.00	31.00	992.00
10	<b>TOTAL DE LOTES</b>							<b>AREA TOTAL</b>	<b>9920,00</b>

## MANZANA D-6

NUMERO DE LOTE	COLINDANCIAS				MEDIDAS (mts.)				AREA (m2.)
	FRENTE	LADO DERECHO	LADO IZQUIERDO	FONDO	FRENTE	LADO DERECHO	LADO IZQUIERDO	FONDO	
1	CALLE 05	CALLE G	LOTE 2	LOTE 9	31.00	32.00	32.00	31.00	992.00
2	CALLE 05	LOTE 1	LOTE 3	LOTE 8	30.90	32.00	32.10	31.10	993.50
3	CALLE 05	LOTE 2	LOTE 4	LOTE 7	30.90	32.10	32.20	31.00	995.00
4	CALLE 05	LOTE 3	LOTE 5	LOTE 6	31.00	32.20	32.00	31.00	995.00
5	CALLE 05	LOTES 4 Y 6	CALLE H	CALLE 04	31.00	64.00	64.00	31.00	1984.00
6	CALLE 04	LOTE 5	LOTE 7	LOTE 4	31.00	32.00	32.00	31.00	992.00
7	CALLE 04	LOTE 6	LOTE 8	LOTE 3	30.85	32.00	32.00	31.00	989.60
8	CALLE 04	LOTE 7	LOTE 9	LOTE 2	31.00	32.00	32.00	31.10	993.50
9	CALLE 04	LOTE 8	CALLE G	LOTE 1	31.00	32.00	32.00	31.00	991.90
9	<b>TOTAL DE LOTES</b>							<b>AREA TOTAL</b>	<b>9926.50</b>

## MANZANA D-7

NUMERO DE LOTE	COLINDANCIAS				MEDIDAS (mts.)				AREA (m2.)
	FRENTE	LADO DERECHO	LADO IZQUIERDO	FONDO	FRENTE	LADO DERECHO	LADO IZQUIERDO	FONDO	
1	CALLE 04	PROP. TERCEROS	LOTE 2	LOTE 5	42.05	45.95	32.00	9.95	832.00
2	CALLE 04	LOTE 1	LOTE 3	LOTE 5	31.00	32.00	32.00	31.00	991.60
3	CALLE 04	LOTE 2	LOTE 4	LOTE 5	62.00	32.00	31.70	62.00	1973.80
4	CALLE 04	LOTE 3	CALLE H	LOTE 5	30.85	31.70	31.70	31.05	980.60
5	CALLE H	LOTES 1,2,3 Y 4	LOTE 6	PROP. TERCEROS	32.00	134.00	102.20	45.85	3772.00
6	CALLE H	LOTE 5	LOTE 7	PROP. TERCEROS	32.00	102.20	70.30	46.00	2758.60

CERTIFICO QUE EL PRESENTE DOCUMENTO ES COPIA FIEL DEL ORIGINAL QUE OBRA EN EL ARCHIVO CENTRAL DEL GOBIERNO REGIONAL DEL CALLAO

7	CALLE H	LOTE 6	*****	PROP. TERCEROS	70.50	151.50	2476.20
7	TOTAL DE LOTES					AREA TOTAL	13784.80

26 OCT. 2011

JORGE LUIS RIVADENEYRA RIVAS

Jefe del Departamento de Tramite Documentario y Archivo

MANZANA D-8

NUMERO DE LOTE	COLINDANCIAS				MEDIDAS (mts.)				AREA (m2.)
	FRENTE	LADO DERECHO	LADO IZQUIERDO	FONDO	FRENTE	LADO DERECHO	LADO IZQUIERDO	FONDO	
1	CALLE 02	CALLE H	LOTE 2	LOTE 7	31.20	11.15	38.25	44.30	827.60
2	CALLE 02	LOTE 1	LOTE 3	LOTE 7	31.00	38.25	62.95	39.55	1566.70
3	CALLE 02	LOTE 2	LOTE 4	LOTES 6 Y 7	31.00	62.95	61.30	26.65 6.35	1991.70
4	CALLE 02	LOTE 3	LOTE 5	LOTE 6	31.00	61.30	54.60	31.70	1795.70
5	CALLE 02	LOTE 4	CALLE J	LOTE 6	31.00	54.60	47.95	31.75	1590.10
6	CALLE J	LOTES 3, 4 Y 5	PROP. TERCEROS	LOTE 7	25.75	90.10	25.05 57.85	7.20 16.40	2100.20
7	CALLE H	PROP. TERCEROS	LOTES 1, 2, 3 Y 6	LOTE 6	82.15	127.60	106.60	7.20	4732.70
TOTAL DE LOTES						AREA TOTAL			14604.70

MANZANA D-9

NUMERO DE LOTE	COLINDANCIAS				MEDIDAS (mts.)				AREA (m2.)
	FRENTE	LADO DERECHO	LADO IZQUIERDO	FONDO	FRENTE	LADO DERECHO	LADO IZQUIERDO	FONDO	
1	CALLE 03	CALLE H	LOTE 2	CALLE 02	31.00	64.00	64.00	31.00	1984.00
2	CALLE 03	LOTE 1	LOTE 3	CALLE 02	31.00	64.00	64.00	31.00	1984.00
3	CALLE 03	LOTE 2	LOTES 4 Y 6	CALLE 02	31.15	64.00	64.00	31.00	1989.00
4	CALLE 03	LOTE 3	LOTE 5	LOTE 6	30.95	32.00	31.85	31.00	988.80
5	CALLE 03	LOTES 4 Y 6	CALLE J	CALLE 02	31.85	63.85	64.00	31.00	2008.70
6	CALLE 02	LOTE 5	LOTE 3	LOTE 4	31.00	32.00	32.00	31.00	991.70
6	TOTAL DE LOTES					AREA TOTAL			9946.20

MANZANA D-10

NUMERO DE LOTE	COLINDANCIAS				MEDIDAS (mts.)				AREA (m2.)
	FRENTE	LADO DERECHO	LADO IZQUIERDO	FONDO	FRENTE	LADO DERECHO	LADO IZQUIERDO	FONDO	
1	CALLE 04	CALLE H	LOTE 2	LOTE 10	31.00	32.00	32.00	31.00	992.00
2	CALLE 04	LOTE 1	LOTE 3	LOTE 9	31.00	32.00	32.00	31.00	992.00
3	CALLE 04	LOTE 2	LOTE 4	LOTE 8	31.00	32.00	32.00	31.00	992.00
4	CALLE 04	LOTE 3	LOTE 5	LOTE 7	31.00	32.00	32.00	31.00	992.00
5	CALLE 04	LOTE 4	CALLE J	LOTE 6	31.00	32.00	32.00	31.00	992.00
6	CALLE 05	CALLE J	LOTE 7	LOTE 5	31.00	32.00	32.00	31.00	992.00
7	CALLE 05	LOTE 6	LOTE 8	LOTE 4	31.00	32.00	32.00	31.00	992.00
8	CALLE 05	LOTE 7	LOTE 9	LOTE 3	31.00	32.00	32.00	31.00	992.00
9	CALLE 05	LOTE 8	LOTE 10	LOTE 2	31.00	32.00	32.00	31.00	992.00
10	CALLE 05	LOTE 9	CALLE H	LOTE 1	31.00	32.00	32.00	31.00	992.00
10	TOTAL DE LOTES					AREA TOTAL			9920.00

MANZANA D-11

NUMERO DE LOTE	COLINDANCIAS				MEDIDAS (mts.)				AREA (m2.)
	FRENTE	LADO DERECHO	LADO IZQUIERDO	FONDO	FRENTE	LADO DERECHO	LADO IZQUIERDO	FONDO	
1	CALLE 05	CALLE H	LOTE 2	LOTE 10	31.00	32.00	32.00	31.00	992.00
2	CALLE 05	LOTE 1	LOTE 3	LOTE 9	31.00	32.00	32.00	31.00	992.00

3	CALLE 05	LOTE 2	LOTE 4	LOTE 8	31.00	32.00	32.00	31.00	992.00
4	CALLE 05	LOTE 3	LOTE 5	LOTE 7	31.00	32.00	32.00	31.00	992.00
5	CALLE 05	LOTE 4	CALLE J	LOTE 6	31.40	32.00	32.00	31.40	1004.80
6	CALLE 04	CALLE J	LOTE 7	LOTE 5	31.40	32.00	32.00	31.40	1004.80
7	CALLE 04	LOTE 6	LOTE 8	LOTE 4	31.00	32.00	32.00	31.00	992.00
8	CALLE 04	LOTE 7	LOTE 9	LOTE 3	31.00	32.00	32.00	31.00	992.00
9	CALLE 04	LOTE 8	LOTE 10	LOTE 2	31.00	32.00	32.00	31.00	992.00
10	CALLE 04	LOTE 9	CALLE H	LOTE 1	31.00	32.00	32.00	31.00	992.00
10	TOTAL DE LOTES							AREA TOTAL	9945.60

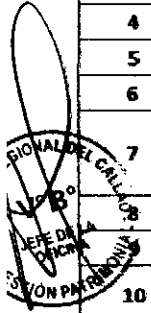
CERTIFICO QUE EL PRESENTE DOCUMENTO ES COPIA FIEL DEL ORIGINAL QUE OBRA EN EL ARCHIVO CENTRAL DEL GOBIERNO REGIONAL DEL CAJAMA

26 OCT. 2011

*Jorge Luis Rivadeneira Rivas*

MANZANA D-12

NUMERO DE LOTE	COLINDANCIAS				MEDIDAS (mts.)				AREA (m2.)
	FRENTE	LADO DERECHO	LADO IZQUIERDO	FONDO	FRENTE	LADO DERECHO	LADO IZQUIERDO	FONDO	
1	CALLE 05	CALLE J	LOTE 2	LOTE 14	30.85	32.15	32.50	31.00	999.60
2	CALLE 05	LOTES (1 y 13)	LOTES (3 y 7)	LOTE 7	61.85	31.00	64.65	30.15	2968.20
3	CALLE 05	LOTE 2	CALLE L	LOTES (4 y 7)	59.60	31.65	32.00	61.10	1919.30
4	CALLE L	LOTE 3	LOTE 5	LOTE 7	32.00	27.65	29.75	32.00	917.40
5	CALLE L	LOTE 4	LOTE 6	LOTE 7	29.30	29.75	30.90	29.30	888.20
6	CALLE L	LOTE 5	CALLE 03	LOTES (7 y 8)	61.20	30.90	30.70	60.60	1875.60
7	CALLE 04	LOTES (10 y 8)	LOTES (2 y 3)	LOTE (4,5 y 6)	27.80	31.90	30.15	89.75	3758.70
	CALLE 03	LOTE 6	LOTE 9	LOTE 7	31.00	32.15	31.00	31.10	980.00
10	CALLE 03	LOTE 8	LOTE 11	LOTE 10	31.25	31.00	31.50	31.00	972.60
	CALLE 04 y LOTE 7	LOTE 12	LOTE 7	LOTES (9 y 11)	62.50	28.95	31.90	62.00	1853.00
11	CALLE 03	LOTE 9	LOTE 12	LOTE 10	30.80	31.50	32.00	31.00	981.00
12	CALLE 03	LOTES (11 y 10)	CALLE J	CALLE 04	30.90	60.95	60.60	31.85	1906.60
13	CALLE 04	LOTE 2	LOTE 14	LOTE 2	31.00	32.00	32.00	31.00	992.00
14	CALLE J	CALLE 04	LOTE 1	LOTE 13	32.00	31.00	31.00	32.00	992.00
14	TOTAL DE LOTES							AREA TOTAL	22,004.20



MANZANA D-13

NUMERO DE LOTE	COLINDANCIAS				MEDIDAS (mts.)				AREA (m2.)
	FRENTE	LADO DERECHO	LADO IZQUIERDO	FONDO	FRENTE	LADO DERECHO	LADO IZQUIERDO	FONDO	
1	CALLE L	CALLE 03	CALLE S/N, LOTE 7 Y PROP. DE TERCEROS	PARCELA L y AH. VILLAMOTO	63.80	78.60	62.25 65.10 22.35 45.50 12.00 22.45 11.20 4.35 7.30 31.45 66.20	200.95 29.40	14,699.70
1	TOTAL DE LOTES							AREA TOTAL	14,699.70

MANZANA D-14

NUMERO DE LOTE	COLINDANCIAS				MEDIDAS (mts.)				AREA (m2.)
	FRENTE	LADO DERECHO	LADO IZQUIERDO	FONDO	FRENTE	LADO DERECHO	LADO IZQUIERDO	FONDO	

1	CALLE J	LOTE 8	CALLE 03	LOTE 2	28.00	63.45	63.40	28.00	1775.90
2	CALLE 03	LOTES 7, 8 Y 1	LOTE 3	LOTE 4	31.00	63.50	63.45	31.00	1967.70
3	CALLE 03	LOTE 2	CALLE S/N	LOTE 4	32.85	63.45	61.50	32.70	2046.10
4	CALLE S/N	LOTES 7, 2 Y 3	PROP. TERCEROS	LOTES 5, 6 Y 7	24.35	32.70 34.35	76.20	57.90	2729.40
5	CALLE J	PROP. TERCEROS	LOTE 6	LOTE 4	19.25	66.00	60.15	1.15	601.80
6	CALLE J	LOTE 5	LOTE 7	LOTE 4	43.55	60.15	59.90	30.75	2206.80
7	CALLE J	LOTE 6	LOTE 8				63.50	4.00 3.35 26.00	1815.20
8	CALLE J	LOTE 7	LOTE 1	LOTE 2	31.25	63.50	63.45	31.50	1991.50
8	TOTAL DE LOTES							AREA TOTAL	15,134.40

26 OCT. 2011

CERTIFICO QUE EL PRESENTE DOCUMENTO ES COPIA FIEL DEL ORIGINAL QUE SE ENCUENTRA EN EL ARCHIVO CENTRAL DEL GOBIERNO REGIONAL DEL CALLAO

MANZANA D-16

JORGE LUIS RIVADENEYRA RIVAS

Jefe de la Oficina de Trámite Documentario del GOBIERNO REGIONAL DEL CALLAO

NUMERO DE LOTE	COLINDANCIAS				MEDIDAS (mts.)				AREA (m2.)
	FRENTE	LADO DERECHO	LADO IZQUIERDO	FONDO	FRENTE	LADO DERECHO	LADO IZQUIERDO	FONDO	
1	CALLE 03	CALLE S/N	CALLE S/N	PROP. TERCEROS	86.85	28.95	24.45	87.45	2325.40
1	TOTAL DE LOTES							AREA TOTAL	2325.40

MANZANA D-17

NUMERO DE LOTE	COLINDANCIAS				MEDIDAS (mts.)				AREA (m2.)
	FRENTE	LADO DERECHO	LADO IZQUIERDO	FONDO	FRENTE	LADO DERECHO	LADO IZQUIERDO	FONDO	
1	CALLE L	CALLE S/N	LOTE 2	CALLE S/N	19.50	49.65	49.65	20.50	991.60
2	CALLE L	LOTE 1	LOTE 3	CALLE S/N	20.00	49.65	49.65	19.25	973.40
3	CALLE L	LOTE 2	LOTE 4	CALLES/N	24.90	49.65	49.65	24.20	1216.70
4	CALLE L	LOTE 3 Y CALLE S/N	LOTE 5	LOTE 7 Y CALLE S/N	39.45	56.85	56.10	40.60	2255.90
5	CALLE L	LOTE 4	LOTE 6	LOTE 7	95.80	56.10	56.00	99.55	5469.60
6	CALLE L	LOTE 5	PROP. TERCEROS	LOTE 7	32.10 22.20	56.00	TRAMO SINUOSO 69.05	10.55	1882.70
7	CALLE S/N	MANZANA D13 LOTE 1	LOTES 4, 5 Y 6	PROPIEDAD DE TERCEROS	65.75	22.45 11.20 4.35 7.30 31.45	124.00 10.55	TRAMO SINUOSO 45.20 12.30 23.25 15.00 4.20 2.85 6.55	7962.50
7	TOTAL DE LOTES							AREA TOTAL	20,752.40

MANZANA D-18

NUMERO DE LOTE	COLINDANCIAS				MEDIDAS (mts.)				AREA (m2.)
	FRENTE	LADO DERECHO	LADO IZQUIERDO	FONDO	FRENTE	LADO DERECHO	LADO IZQUIERDO	FONDO	
1	CALLE K	CALLE 05	LOTE 2	CALLE L	86.20	64.35	59.70	86.00	5336.60
2	CALLE K	LOTE 1	LOTE 3	CALLE L	32.15	59.70	58.30	31.80	1884.90
3	CALLE K	LOTE 2	LOTE 4	CALLE L	32.00	58.30	56.45	32.60	1851.60
4	CALLE K	LOTE 3	PROP. TERCEROS	CALLE L	32.30 20.00	56.45	TRAMO SINUOSO 67.05	13.85	1840.70
4	TOTAL DE LOTES							AREA TOTAL	10,913.80



MANZANA E-1

NUMERO DE LOTE	COLINDANCIAS				MEDIDAS (mts.)				AREA (m2.)
	FRENTE	LADO DERECHO	LADO IZQUIERDO	FONDO	FRENTE	LADO DERECHO	LADO IZQUIERDO	FONDO	
1	CALLE 07	LOTE 2	CALLE H	CALLE 08	62.00	65.35	64.00	62.00	4008.90
2	CALLE 07	LOTE 3	LOTE 1	CALLE 08	16.80	65.70	65.35	16.80	1100.60
3	CALLE 07	LOTE 4	LOTE 2	CALLE 08	15.24	66.00	65.70	15.24	1003.30
4	CALLE 07	LOTE 5	LOTE 3	CALLE 08	15.24	66.30	66.00	15.24	1007.90
5	CALLE 07	LOTE 6	LOTE 4	CALLE 08	15.24	66.30	66.00	15.24	1012.50
6	CALLE 07	LOTE 7	LOTE 5	CALLE 08	15.24	66.30	66.00	15.24	1017.40
7	CALLE 07	LOTES 8 Y 17	LOTE 6	CALLE 08	36.24	12.00	66.95	37.15	2464.50
8	CALLE J Y LOTE 7	LOTE 9	LOTE 17	LOTE 16	29.90	30.75	30.75	29.90	914.10
9	CALLE J	LOTE 10	LOTE 8	LOTE 15	29.90	30.75	30.75	29.90	918.90
10	CALLE J	LOTE 11	LOTE 9	LOTE 15	29.90	30.75	30.75	29.90	924.00
11	CALLE J	LOTE 12	LOTE 10	LOTE 15	29.90	31.00	31.00	29.90	926.70
12	CALLE J	LOTE 13	LOTE 11	LOTE 15	26.80	31.00	31.00	26.80	830.70
13	CALLE J	CALLE 05	LOTE 12	LOTE 14	31.80	31.00	31.00	32.40	995.00
14	CALLE K	LOTE 15	CALLE 05	LOTE 13	33.00	31.00	31.00	32.40	1013.60
15	CALLE K	LOTE 16	LOTE 14	LOTES 8,9,10,11 Y 12	120.30	31.00	31.00	120.30	3728.40
16	CALLE K	LOTE 17	LOTE 15	LOTE 8	26.10	31.00	31.00	26.10	808.90
17	CALLE 08	LOTE 7	CALLE K	LOTES 8 Y 16	52.20	55.70	29.90	61.50	2778.80
17	TOTAL DE LOTES				AREA TOTAL				25,454.20

26 OCT. 2011  
 CERTIFICO QUE EL PRESENTE DOCUMENTO ES COPIA FIEL DEL ORIGINAL QUE OBRAR EN EL ARCHIVO CENTRAL DEL GOBIERNO REGIONAL DEL CALLAO  
 JORGE LUIS RIVADENEYRA RIVAS  
 Jefe de Oficina de Trámite Documentario y Archivo  
 GOBIERNO REGIONAL DEL CALLAO

REGIONAL DEL CALLAO  
 JEFE DE LA OFICINA DE TRAMITE DOCUMENTARIO Y ARCHIVO  
 MANZANA E-2  
 ESTACION PATRIOTICA

MANZANA E-2

NUMERO DE LOTE	COLINDANCIAS				MEDIDAS (mts.)				AREA (m2.)
	FRENTE	LADO DERECHO	LADO IZQUIERDO	FONDO	FRENTE	LADO DERECHO	LADO IZQUIERDO	FONDO	
1	CALLE H	LOTE 2	CALLE 07	LOTE 14	33.50	61.30	61.90	31.95	2015.40
2	CALLE H	LOTE 3	LOTE 1	LOTE 14	29.60	60.75	61.30	28.40	1769.70
3	CALLE H	LOTES 4 Y 5	LOTES 2 Y 14	LOTES 6 Y 9	60.35	78.40	76.50	48.15 2.40 13.20	4659.20
4	CALLE H	CALLE 05	LOTE 3	LOTE 5	29.35	53.80	53.80	29.35	1579.00
5	CALLE 05	LOTE 6	LOTE 4	LOTE 3	25.30	29.40	29.35	24.60	732.70
6	CALLE 05	LOTE 7	LOTES 3 Y 5	LOTE 9	25.40	42.25	42.60	25.40	1076.90
7	CALLE 05	LOTE 8	LOTE 6	LOTE 9	25.40	41.60	42.25	25.40	1064.30
8	CALLE 05	CALLE J	LOTE 7	LOTE 9	24.40	41.60	41.60	25.40	1035.20
9	CALLE J	LOTES 10 Y 14	LOTES 3, 6, 7 Y 8	LOTE 3	48.55	77.75	78.60	48.15	3779.50
10	CALLE J	LOTES 11, 12 Y 13	LOTE 9	LOTE 14	25.00	76.15	76.15	25.00	1903.60
11	CALLE 07	LOTE 12	CALLE J	LOTE 10	25.10	33.40	32.80	25.35	834.70
12	CALLE 07	LOTE 13	LOTE 11	LOTE 10	25.70	34.00	33.40	25.40	860.80
13	CALLE 07	LOTE 14	LOTE 12	LOTE 10	25.40	34.65	34.00	25.40	871.30
14	CALLE 07	LOTES 1 Y 2	LOTES 10 Y 13	LOTES 3 Y 9	16.20	60.35	59.65	15.75 1.60	1005.50
14	TOTAL DE LOTES				AREA TOTAL				23,187.80

MANZANA E-5

NUMERO DE LOTE	COLINDANCIAS				MEDIDAS (mts.)				AREA (m2.)
	FRENTE	LADO DERECHO	LADO IZQUIERDO	FONDO	FRENTE	LADO DERECHO	LADO IZQUIERDO	FONDO	
1	CALLE 08	CALLE G	LOTE 2	LOTE 10	31.00	32.00	32.00	31.00	992.00
2	CALLE 08	LOTE 1	LOTE 3	LOTE 9	31.00	32.00	32.00	31.00	992.00
3	CALLE 08	LOTE 2	LOTE 4	LOTE 8	31.00	32.00	32.00	31.00	992.00
4	CALLE 08	LOTE 3	LOTE 5	LOTE 7	31.00	32.00	32.00	31.00	992.00
5	CALLE 08	LOTE 4	CALLE H	LOTE 6	31.00	32.00	32.00	31.00	992.00
6	CALLE 07	CALLE H	LOTE 7	LOTE 5	31.00	32.00	32.00	31.00	992.00
7	CALLE 07	LOTE 6	LOTE 8	LOTE 4	31.00	32.00	32.00	31.00	992.00
8	CALLE 07	LOTE 7	LOTE 9	LOTE 3	31.00	32.00	32.00	31.00	992.00
9	CALLE 07	LOTE 8	LOTE 10	LOTE 2	31.00	32.00	32.00	31.00	992.00
10	CALLE 07	LOTE 9	CALLE G	LOTE 1	31.00	32.00	32.00	31.00	992.00
10	TOTAL DE LOTES				AREA TOTAL				9920.00

26 OCT. 2011

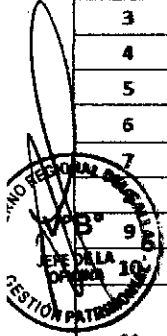
CERTIFICADO EN EL PRESENTE DOCUMENTO ES COPIA FIEL DEL ORIGINAL QUE SE HALLA EN EL ARCHIVO CENTRAL DEL GOBIERNO REGIONAL DEL CAJAMA

MANZANA E-6

NUMERO DE LOTE	COLINDANCIAS				MEDIDAS (mts.)				AREA (m2.)
	FRENTE	LADO DERECHO	LADO IZQUIERDO	FONDO	FRENTE	LADO DERECHO	LADO IZQUIERDO	FONDO	
1	CALLE 08	PROP. TERCEROS	LOTE 2	PROP. TERCEROS	8.70	43.10	53.90	8.10 8.65	467.50
2	CALLE 08	LOTE 1	LOTE 3	LOTE 11	33.00	32.00	32.00	33.00	1029.60
3	CALLE 08	LOTE 2	LOTE 4	LOTE 10	33.00	32.00	32.00	33.00	1029.60
4	CALLE 08	LOTE 3	LOTE 5	LOTE 9	33.00	32.00	32.00	33.00	1029.60
5	CALLE 08	LOTE 4	LOTE 6	LOTE 8	31.00	32.00	32.00	31.00	992.00
6	CALLE 08	LOTE 5	CALLE G	LOTE 7	31.00	32.00	32.00	31.00	992.00
7	CALLE 07	CALLE G	LOTE 8	LOTE 6	31.00	32.00	32.00	31.00	992.00
8	CALLE 07	LOTE 7	LOTE 9	LOTE 5	31.00	32.00	32.00	31.00	992.00
9	CALLE 07	LOTE 8	LOTE 10	LOTE 4	33.00	32.00	32.00	33.00	1029.60
10	CALLE 07	LOTE 9	LOTE 11	LOTE 3	33.00	32.00	32.00	33.00	1029.60
11	CALLE 07	LOTE 10	PROP. DE TERCEROS Y LOTE 1	LOTE 2	22.90	32.00	11.30 4.70 21.90	33.00	969.80
11	TOTAL DE LOTES				AREA TOTAL				10,553.30

JORGE LUIS RIVADENEYRA RIVAS

Jefe de la Oficina de Trámite Documentario y Archivo GOBIERNO REGIONAL DEL CAJAMA



MANZANA E-7

NUMERO DE LOTE	COLINDANCIAS				MEDIDAS (mts.)				AREA (m2.)
	FRENTE	LADO DERECHO	LADO IZQUIERDO	FONDO	FRENTE	LADO DERECHO	LADO IZQUIERDO	FONDO	
1	CALLE 10	PROP. TERCEROS	LOTE 2	LOTE 16	22.60	31.25	32.00	10.05	505.30
2	CALLE 10	LOTE 1	LOTE 3	LOTE 16	32.25	32.00	31.45	32.25	1018.10
3	CALLE 10	LOTE 2	LOTE 4	LOTE 12	31.55	31.45	30.90	31.60	979.70
4	CALLE 10	LOTE 3	LOTE 5	LOTE 11	31.60	30.90	30.40	31.60	963.90
5	CALLE 10	LOTE 4	LOTE 6	LOTE 10	31.60	30.40	29.85	31.60	947.00
6	CALLE 10	LOTE 5	LOTE 7	LOTE 9	32.85	29.85	29.55	31.15	941.90
7	CALLE 10	LOTE 6	CALLE 08	LOTE 8	36.85	29.55	27.00	38.50	1057.40
8	CALLE 08	CALLE 08	LOTE 9	LOTE 7	37.00	5.60	30.50	38.50	630.90
9	CALLE 08	LOTE 8	LOTE 10	LOTE 6	36.00	30.50	53.45	31.15	1318.80
10	CALLE 08	LOTE 9	LOTE 11	LOTE 5	29.20	53.45	67.50	31.60	1787.50
11	CALLE 08	LOTE 10	LOTE 12	LOTE 4	34.80	67.50	82.75	31.60	2426.90
12	CALLE 08	LOTE 11	LOTES 13, 14, 15	LOTE 3	34.80	82.75	98.10	31.60	2919.80


Y 16										
13	CALLE 08	LOTE 12	PROP. TERCEROS	LOTE 14	27.45	27.30	4.05 22.75	34.05	825.60	
14	PROP. TERCEROS	LOTE 13	LOTE 15	LOTE 12	25.35	34.05	37.15	27.35	900.80	
15	PROP. TERCEROS	LOTE 14	LOTE 16	LOTE 12	CERTIFICADO QUE EL PRESENTE DOCUMENTO ES COPIA FIEL DEL ORIGINAL QUE OBRAR EN EL ARCHIVO CENTRAL DEL GOBIERNO REGIONAL DEL CALLAO			40.25	27.35	970.60
16	PROP. TERCEROS	LOTE 15	LOTES 1 Y 2	LOTE 12	39.10	40.25	42.30	16.10	1093.40	
16	TOTAL DE LOTES							AREA TOTAL	19,287.60	

26 OCT. 2011

JORGE LUIS RIVADENEYRA RIVAS  
 Jefe de la Oficina de Trámite Documentario y Archivo  
 GOBIERNO REGIONAL DEL CALLAO

MANZANA E-3

NUMERO DE LOTE	COLINDANCIAS			MEDIDAS (mts.)				AREA (m2.)	
	FRENTE	LADO DERECHO	LADO IZQUIERDO	LADO DERECHO	LADO IZQUIERDO	FONDO			
1	CARRETERA A VENTANILLA	*****	LOTE 2	PROP. TERCEROS	24.10	0.00	34.90	42.40	420.80
2	CARRETERA A VENTANILLA	LOTE 1	LOTE 3	PROP. TERCEROS	16.95	34.90	60.45	31.00	820.00
3	CARRETERA A VENTANILLA	LOTE 2	LOTE 4	LOTE 30 Y PROP. TERCEROS	20.95	60.45	64.50	17.90 4.95	1336.50
4	CARRETERA A VENTANILLA	LOTE 3	LOTE 5	LOTES 29 Y 30	25.10	64.50	64.55	24.30	1593.70
5	CARRETERA A VENTANILLA	LOTE 4	LOTE 6	LOTES 28 Y 29	24.80	64.55	64.60	25.80	1633.70
6	CARRETERA A VENTANILLA	LOTE 5	LOTE 7	LOTES 27 Y 28	24.90	64.60	64.65	24.45	1594.60
7	CARRETERA A VENTANILLA	LOTE 6	LOTE 8	LOTE 27	24.20	65.00	65.45	24.00	1571.80
8	CARRETERA A VENTANILLA	LOTE 7	LOTE 9	LOTE 26	25.90	65.45	66.00	25.00	1672.30
9	CARRETERA A VENTANILLA	LOTE 8	LOTE 10	LOTE 25	70.50	66.00	67.45	71.10	4722.90
10	CARRETERA A VENTANILLA	LOTE 9	LOTE 11	LOTE 24	20.00	67.45	66.85	22.00	1409.40
11	CARRETERA A VENTANILLA	LOTE 10	LOTE 12	LOTE 23	21.50	66.85	66.20	22.00	1445.30
12	CARRETERA A VENTANILLA	LOTE 11	LOTE 13	LOTE 22	22.00	66.20	65.50	22.00	1446.70
13	CARRETERA A VENTANILLA	LOTE 12	LOTE 14	LOTE 21	22.00	65.50	64.70	22.15	1434.80
14	CARRETERA A VENTANILLA	LOTES 13	LOTES 15	LOTE 20	21.70	64.70	64.70	21.70	1403.00
15	CARRETERA A VENTANILLA	LOTES 14 Y 20	LOTES 16 Y 19	CALLE 10 Y CALLE 8	33.50	129.20	143.70	4.50 93.00	8491.90
16	CARRETERA A VENTANILLA	LOTE 15	LOTE 17	LOTE 19	20.00	71.20	69.40	19.40	1300.50



660

CERTIFICO QUE EL PRESENTE DOCUMENTO ES  
COPIA FIEL DEL ORIGINAL QUE OBRA EN EL ARCHIVO  
CENTRAL DEL GOBIERNO REGIONAL DEL CALLAO

NUMERO DE LOTE	CALLE	LOTE	PROPIEDAD DE	LOTE	AREA	AREA	AREA	AREA	TOTAL
17	CARRETERA A VENTANILLA	LOTE 16			69.40	65.00	46.60		2987.10
18	CARRETERA A VENTANILLA	LOTE 17	PROPIEDAD DE JORGE LUIS RIVADENEYRA RIVAS Jefe de la Oficina de Tramite Documentario y Archivo GOBIERNO REGIONAL DEL CALLAO	LOTE 17	65.00	67.00	17.30	TRAMO SINUOSO	114.40 25.45 45.75
19	CALLE 08	LOTE 18		LOTE 15	105.60	25.45	72.50		5180.60
20	CALLE 10	LOTE 15		LOTE 21	21.70	64.50	64.50		1398.70
21	CALLE 10	LOTE 20		LOTE 22	24.55	64.50	64.50		1505.60
22	CALLE 10	LOTE 21		LOTE 23	22.00	64.50	64.50		1419.00
23	CALLE 10	LOTE 22		LOTE 24	22.00	64.50	64.50		1419.00
24	CALLE 10	LOTE 23		LOTE 25	22.00	64.50	64.50		1419.00
25	CALLE 10	LOTE 24		LOTE 26	71.10	64.50	64.50		4585.90
26	CALLE 10	LOTE 25		LOTE 27	25.00	64.50	64.50		1612.50
27	CALLE 10	LOTE 26		LOTE 28	25.00	64.50	64.50		1612.50
28	CALLE 10	LOTE 27		LOTE 29	25.00	64.50	64.50		1612.50
29	CALLE 10 Y PROP. TERCEROS	LOTE 28		LOTE 30	13.60 14.05	64.50	56.30		1565.70
30	PROP. TERCEROS	LOTE 29	*****	LOTES 4 Y 3	6.15 64.05	56.30	0.00		1233.00
30	TOTAL DE LOTES							AREA TOTAL	68,506.30

## MANZANA E-8

NUMERO DE LOTE	COLINDANCIAS				MEDIDAS (mts.)				AREA (m <sup>2</sup> )
	FRENTE	LADO DERECHO	LADO IZQUIERDO	FONDO	FRENTE	LADO DERECHO	LADO IZQUIERDO	FONDO	
	CALLE H	MANZANA D7 (Lotes 7, 6, 5, 1), MZ. D1 (Lotes 3, 1), CALLE 04 y CALLE 05	PROPIEDAD DE TERCEROS	LOTE 2 Y CON LA CALLE 05	101.43	259.59 144.80	195.38 218.05 105.43	102.43	41612.50
2	CALLE 05	PROP. DE TERCEROS	-----	LOTE 1	56.41	57.58	-----	82.38	1622.80
2	TOTAL DE LOTES							AREA TOTAL	43,235.30

