

Gobierno Regional del Callao

Acuerdo de Consejo Regional N° 000116

Callao, 23 de diciembre del 2014

El Consejo del Gobierno Regional del Callao, en Sesión celebrada el 23 de diciembre de 2014, con el voto aprobatorio de los Consejeros Regionales y en uso de las facultades conferidas por la Ley Orgánica de Gobiernos Regionales - Ley N° 27867; y, el Reglamento Interno del Consejo Regional del Callao

VISTOS:

El Informe N° 573-2014-GRC-GRI de la Gerencia Regional de Infraestructura; el Informe No. 048-2014-GRC-GRI/GAMBETTA/DMA emitido por el Coordinador General del Proyecto Gambetta (e); el Informe No. 137-2014-GRC/GRI /GAMBETTA/HLZ emitido por el Asesor Legal del Proyecto Gambetta; el Informe N° 118-2014-GRC/GRI/GAMBETTA/PBS emitido por el Coordinador de Afectaciones del Proyecto Gambetta ; el Informe N° 04-2014-GRC/GRI/GAMBETTA/BAN emitido por la Especialista en Saneamiento Físico Legal del Proyecto Gambetta; el Informe N° 2581-2014-GRC/GAJ de la Gerencia de Asesoría Jurídica; y, el Dictamen N° 066-2014-GRC/CR-CA de la Comisión de Administración Regional del Consejo Regional del Gobierno Regional del Callao;

CONSIDERANDO:

Que, por Decreto de Urgencia N° 052 – 2009, se declaró de necesidad nacional, la ejecución del Proyecto: “Mejoramiento de la Av. Néstor Gambetta – Callao”, Primera Etapa que incluye el tramo de acceso al Terminal Marítimo del Callao por el Muelle Sur. Asimismo, la Ley N° 29951 – Ley del Presupuesto del Sector Público para el Año Fiscal 2013, a través de la centésima novena disposición complementaria final, amplía la vigencia del Decreto de Urgencia en mención, hasta el 31 de Diciembre del año 2013;

Que, por la modalidad de Contrato Concurso Oferta y Sistema de Suma Alzada, el Gobierno Regional del Callao y el Consorcio Nueva Gambetta, suscribieron el Contrato N° 022 – 2010 – GRC de fecha 20 de Agosto del 2010, para la elaboración del Expediente Técnico del Estudio Definitivo y Ejecución de Obra del Proyecto, asimismo, con fecha 29 de Octubre del 2010, se celebró el Contrato N° 028 – 2010 – GRC con el Consorcio Supervisión Gambetta, cuyo objeto es la Supervisión de la Elaboración del Expediente Técnico Definitivo y de la Ejecución de la Obra;

Que, mediante la Resolución Gerencial General Regional N° 590-2011-GRC de fecha 20 de mayo del 2011, se aprobó el expediente técnico para la ejecución de la Obra “Mejoramiento de la Av. Néstor Gambetta – Callao”, primera etapa que incluye el tramo de acceso al Terminal Marítimo del Callao por el Muelle Sur, producto de lo cual se inicio obra con fecha 21 de mayo del 2011, con la correspondiente entrega de terreno;

Que, mediante Resolución Gerencial General Regional N° 1568-2011-Gobierno Regional del Callao - GGR de fecha 09 de diciembre del 2011, se aprobó el Informe Ampliatorio al Expediente Técnico,



con la alternativa pavimento flexible, elaborado por el Consorcio Nueva Gambetta, el mismo que fue evaluado y aprobado por el Consorcio Supervisión Gambetta;


Que, de la Esquela de Observación, con número de Título 2014-00024093, se aprecia que el Registrador Público resalta que no se ha adjuntado copia certificada del acuerdo regional en virtud de la cual se aprobaron las coordenadas UTM de validez universal, de conformidad con el Artículo 5.4 literal b) de la Ley N° 30025 y la orden de anotación preventiva a la que hace referencia el Artículo 5.4 literal d) de dicha norma, que sustentaría la inscripción peticionada. Se deja constancia que el Acuerdo Regional N° 92 hace referencia a la valuación comercial y autorización de pago de lo que resultaría ser una "Primera Etapa" del Proyecto de Mejoramiento de la Avenida Néstor Gambetta y no el valor total al que hace referencia la Ley N° 30025;

Que, la Ley N° 30085 – Ley que declara de necesidad pública la expropiación de inmuebles necesarios para la ejecución del Proyecto "Mejoramiento de la Avenida Néstor Gambetta – Callao", en la Provincia Constitucional del Callao, señala en su Artículo 1 que, *"Declárese de necesidad pública la expropiación de los bienes inmuebles de dominio privado que sean necesarios para la ejecución del proyecto de inversión pública "Mejoramiento de la Avenida Néstor Gambetta – Callao, en la Provincia Constitucional del Callao, proyecto declarado de necesidad nacional por el Decreto de Urgencia N° 052-2009;*

Que, la citada Ley N° 30085 - Ley que declara de necesidad pública la expropiación de inmuebles necesarios para la ejecución del Proyecto «Mejoramiento de la Avenida Néstor Gambetta - Callao», en la Provincia Constitucional del Callao señala en su Artículo 4, que, *"La ubicación, linderos y medidas perimétricas de los inmuebles a ser expropiados como consecuencia de la aplicación de la presente Ley se determinan mediante una o más resoluciones del Gobierno Regional del Callao", en las que se indican las coordenadas UTM de validez universal. Las referidas resoluciones son expedidas y publicadas conforme a ley."*;

Que, el Artículo 16 del Reglamento de Organización y Funciones aprobado mediante de la Ordenanza Regional N° 000028 - establece en su numeral 1 señala que "Aprobar, modificar o derogar las normas que regulen o reglamenten los asuntos y materias de competencia y funciones del Gobierno Regional del Callao, a través de Ordenanzas Regionales y Acuerdos Regionales". En ese sentido, conforme la norma acotada y en merito de lo que precisa la Esquela de Observación, con número de Título 2014-00024093, en donde el Registrador Público señala que no se adjunta copia certificada del Acuerdo Regional en virtud de la cual no pueden inscribirse las coordenadas UTM de validez universal, en ese sentido de conformidad con el Artículo 5.4 literal b) de la Ley N° 30025 y la orden de anotación preventiva a la que hace referencia el Artículo 5.4 literal d) de dicha norma, que sustentaría la inscripción peticionada. Se deja constancia que el Acuerdo del Consejo Regional N° 000092 del 02 de setiembre del 2014 hace referencia a la valuación comercial y autorización de pago de lo que resultaría ser una "Primera Etapa" del Proyecto de Mejoramiento de la Avenida Néstor Gambetta y no el valor total al que hace referencia la Ley N° 30025;

Que, conforme lo señala la Ley N° 30025 en su Artículo 5, numeral 5.4 literal b) se deberán identificar de manera precisa los linderos, medidas perimétricas y el área total, de acuerdo a las coordenadas UTM de validez universal; así como la referencia al informe N° 137 expedido por la Oficina de Catastro del Registro respectivo, y/o el Certificado de Búsqueda Catastral, según corresponda en este caso, de los bienes afectados por la obra y que son adjuntadas como Anexo del Informe No. 137-2014-GRC/GRI /GAMBETTA/HRLZ emitido por el Asesor Legal del Proyecto Gambetta, dichas coordenadas deberán ser aprobadas en Sesión de Acuerdo de Consejo para



posteriormente ser publicadas en el Diario Oficial El Peruano, cumpliéndose así con lo ordenado por las normas vigentes sobre la materia;

Que, como señala el Artículo 5 de la Ley acotada, es requisito a cumplir que la Orden de Anotación Preventiva ante la correspondiente Oficina de Registros Públicos, requiere de la Descripción de los Predios Afectados, en donde se deberá indicar el Área Total del Predio Matriz, su perímetro y el área que resulto afectada por el Proyecto de Obra de "Mejoramiento de la Av. Néstor Gambetta" y; el área del lote resultante, lindero y medidas perimétricas;


Que, de acuerdo con el Informe N° 2581 – 2014 – GRC / GAJ la Gerencia de Asesoría Jurídica es de la opinión que resulta procedente que el Consejo Regional del Gobierno Regional del Callao, apruebe el requisito establecido en los literales b) y d) del numeral 5.4. del Artículo 5º de la Ley N° 30025; y, asimismo, apruebe la transferencia interestatal de bienes del Estado a favor del Gobierno Regional del Callao;

Que, por Dictamen N° 066 – 2014 – GRC / CR – CA la Comisión de Administración Regional recomienda al Consejo Regional aprobar las Coordenadas UTM de Validez Universal que acompañan la presente resolución como parte integrante de la misma en calidad de **Anexo A**, teniendo como sustento los Informes No. 137-2014-GRC/GRI/GAMBETTA/HRLZ de fecha 10 de diciembre de 2014, No. 118-2014-GRC/GRI/GAMBETTA/PBS de fecha 09 de diciembre de 2014 y No. 04-2014-GRC/GRI/GAMBETTA/BAN de fecha 09 de diciembre de 2014, de conformidad con el Artículo 5º, numeral 5.4 literal b), de la Ley N° 30025 – Ley que Facilita la Adquisición, Expropiación y Posesión de Bienes Inmuebles para Obras de Infraestructura y Declara de Necesidad Pública la Adquisición o Expropiación de Bienes Inmuebles Afectados para la Ejecución de Diversas Obras de Infraestructura; por los fundamentos expuestos en la parte considerativa del presente;

Que, el Consejo Regional del Gobierno Regional del Callao, en uso de las facultades establecidas en el Artículo 15º de la Ley N° 27867, Ley Orgánica de Gobiernos Regionales en virtud a los considerandos establecidos, por unanimidad:

SE ACUERDA:

1. Aprobar el Dictamen N° 066 – 2014 – GRC / CR – CA de la Comisión de Administración Regional; en consecuencia; apruébese las Coordenadas UTM de Validez Universal que acompañan al presente Acuerdo del Consejo Regional como parte integrante de la misma en calidad de **Anexo A**, teniendo como sustento los Informes N° 137-2014-GRC/GRI/GAMBETTA/HRLZ de fecha 10 de diciembre de 2014, N° 118-2014-GRC/GRI/GAMBETTA/PBS de fecha 09 de diciembre de 2014 y N° 04-2014-GRC/GRI/GAMBETTA/BAN de fecha 09 de diciembre de 2014, de conformidad con el Artículo 5º, numeral 5.4 literal b), de la Ley N° 30025 – Ley que Facilita la Adquisición, Expropiación y Posesión de Bienes Inmuebles para Obras de Infraestructura y Declara de Necesidad Pública la Adquisición o Expropiación de Bienes Inmuebles Afectados para la Ejecución de Diversas Obras de Infraestructura.
2. Dispóngase la inscripción de las coordenadas UTM de Validez Universal anexas al presente Acuerdo del Consejo Regional ante la Oficina de Registros Públicos de Propiedad Inmueble correspondiente, para efectos de proseguir con el procedimiento de Saneamiento Físico Legal de los predios afectados por el Proyecto "Mejoramiento de la Av. Néstor Gambetta – Callao" Primera Etapa, de conformidad con las normas acotadas.



3. Dispóngase se solicite la transferencia de las áreas afectadas de propiedad del Estado ante la Superintendencia de Bienes Nacionales de conformidad con el Plan Integral de Saneamiento Físico Legal y conforme lo señalado en el Informe N° 2581 – 2014 – GRC / GAJ de la Gerencia de Asesoría Jurídica.
4. Encargar a la Gerencia General Regional, a la Gerencia de Asesoría Jurídica y a la Gerencia Regional de Infraestructura responsabilizarse por el cumplimiento del principio de legalidad de los actos administrativos que genere el presente Acuerdo del Consejo Regional y de ejercer el control simultáneo y posterior de los mismos.
5. Encargar a la Gerencia General Regional y a la Gerencia Regional de Infraestructura, el fiel cumplimiento del presente Acuerdo del Consejo Regional, de acuerdo con la normatividad vigente.
6. Dispensar el presente Acuerdo del trámite de lectura y aprobación del Acta

POR TANTO:

MANDO SE REGISTRE Y CUMPLA



GOBIERNO REGIONAL DEL CALLAO

ABOG. DIOFEMES ARANA ARRIOLA
SECRETARIO DEL CONSEJO REGIONAL



GOBIERNO REGIONAL DEL CALLAO

Dr. FELIX MORENO CABALLERO
PRESIDENTE

ANEXO A
RESUMEN PLAN INTEGRAL DE SANEAMIENTO FÍSICO LEGAL DE PREDIOS AFECTADOS POR LAS EXPROPIACIONES DE LA OBRA DEL PROYECTO
"MEJORAMIENTO AV. NÉSTOR GAMBETTA" PRIMERA ETAPA, PIP 48115

Cód.	AFECTADO	Urb./Distrito/R.ación	DATOS DE LA AFECTACIÓN	LINDEROS y MEDIDAS PERIMÉTRICAS LOTE FINAL
TRAMO II APN G-T2 005	Estación de Servicios HERCO S.A.C DIRECCIÓN: Sub Lote 1 - Unidad Inmobiliaria N° 1 Sector 10-B Ex Fundo Marquéz	Asoc de Vivienda Marquéz, Distrito Callao, Provincia Constitucional del Callao	Á.LT.Matriz: 2,370.06 P. Lt. Matriz: 207.22 Á.Afectada(*): 338.94 P. A Afectada: 87.70 Á. LT.Final: 2,031.12 P. Lt. Final: 186.13	V Lado distanc. < E N A A - B 1.39 84°36'35" 267948.680 8679412.382 B B - C 10.16 169°52'44" 267948.732 8679413.775 C C - D 9.65 183°25'59" 267950.889 8679423.701 D D - E 9.95 181°12'55" 267952.370 8679433.236 E E - F 2.14 175°45'6" 267953.689 8679443.102 F F - G 25.34 96°54'15" 267954.129 8679445.198 G G - H 43.50 120°19'44" 267979.373 8679443.008 H H - J 35.64 116°46'31" 267998.013 8679403.701 I I - J 10.72 57°25'56" 267976.142 8679375.559 J J - K 33.30 196°20'48" 267972.549 8679385.661 K K - A 4.34 237°19'28" 267953.010 8679412.628
	Condición Jurídica: Propietario / Ficha Registral: 70268438 Progresiva: Izq.; Inicio 12+317; Termino 12+352 Zonificación Mixta Densidad Media - MDM; Uso: Terreno		ÁREA AFECTADA 338.94 m2 PERIMETRO 87.70 ml	OBSERVACIONES: (*): Área Afectada por la Ampliación de la Av. N. Gambetta: 187.27 m2; Área correspondiente a la Av. N Gambetta por Resolución Suprema N° 40 (13/12/1960): 151.67 m2
	Lind. y Med. Perimétricas del Área Afectada Total			
	V Lado E N			
	A A - B 8.70 267948.716 8679412.384			
	B B - C 1.39 267948.732 8679413.775			
	C C - D 10.16 267950.889 8679423.701			
	D D - E 9.65 267952.370 8679433.236			
	E E - F 9.95 267953.689 8679443.102			
	F F - G 2.14 267954.129 8679445.198			
G G - H 11.31 267942.865 8679446.175				
H H - A 34.40 267940.030 8679411.891				
TRAMO II APN G-T2	Estación de Servicios HERCO S.A.C DIRECCIÓN: Sub Lote 1A - Unidad Inmobiliaria N° 2 Sector 10-B (Parte del Sub Lote 1)	Asoc de Vivienda Marquéz, Distrito Callao, Provincia Constitucional del Callao	Á.LT.Matriz: 1,867.50 P. Lt. Matriz: 210.42 Á.Afectada(*): 531.82 P. A Afectada: 96.15 Á. LT.Final: 1,335.68 P. Lt. Final: 196.44	V Lado < E N A A - B 17.59 31°14'39" 267935.348 8679328.053 B B - C 20.08 181°14'20" 267938.224 8679345.409 C C - D 29.59 177°40'31" 267941.078 8679365.287 D D - E 9.89 177°54'58" 267946.469 8679394.386 E E - F 8.35 191°56'5" 267948.622 8679404.038 F F - G 4.30 93°53'39" 267948.716 8679412.384 G G - H 33.30 122°40'32" 267953.01 8679412.628 H H - I 10.72 163°39'12" 267972.549 8679385.661 I I - A 62.62 119°46'3" 267976.142 8679375.559
	Condición Jurídica: Propietario / Ficha Registral: 70268439 Progresiva: Izq.; Inicio 12+352; Termino 12+440 Zonific. Mixta Densidad Media-MDM; Uso: Estac Servic (Grifo)		ÁREA AFECTADA 480.45 m2 PERIMETRO 184.98 ml	OBSERVACIONES: (*): Área Afectada por la Ampliación de la Av. N. Gambetta: 115.32 m2; Área correspondiente a la Av. N Gambetta por Resolución Suprema N° 40 (13/12/1960): 416.50 m2. Área de Reserva de Vía: 51.37 m2 - Límite de área correspondiente a la actual Av. N Gambetta (R.S. N° 40)
	Lind. y Med. Perimétricas del Área Afectada Total			
	V Lado E N			
	A A - B 17.59 267935.348 8679328.053			
	B B - C 20.08 267938.224 8679345.409			
	C C - D 29.59 267941.078 8679365.287			
	D D - E 9.89 267946.469 8679394.386			
	E E - F 8.35 267948.622 8679404.038			
	F F - G 4.30 267948.716 8679412.384			
G G - H 87.00 267940.030 8679411.891				
H H - A 3.78 267932.885 8679325.184				
TRAMO II APN G-T2 019	Inversiones Marítimas Universales Peru S.A. DIRECCIÓN: AV. NÉSTOR GAMBETTA N° 5684 Parcela A-2	Urb. Industrial Oquendo Distrito Callao Provincia Constitucional del Callao	Á.LT.Matriz: 37,854.44 P. Lt. Matriz: 891.33 Á.Afectada(*): 3,229.580 P. A Afectada: 309.85 Á. LT.Final: 34,624.86 P. Lt. Final: 847.15	V Lado < E N A A - B 5.86 75°50'42" 268584.093 8673533.858 B B - C 10.00 180°0'35" 268584.280 8673539.715 C C - D 20.00 178°51'15" 268584.597 8673549.711 D D - E 20.00 181°8'45" 268585.631 8673569.688 E E - F 20.12 173°48'27" 268586.265 8673589.678 F F - G 20.00 186°27'1" 268589.068 8673609.599 G G - H 20.00 179°41'6" 268589.613 8673629.592 H H - I 20.00 180°34'23" 268590.267 8673649.581 I I - J 10.54 184°22'17" 268590.721 8673669.577 J J - K 226.27 98°58'59" 268590.157 8673680.099 K K - L 55.11 209°42'25" 268811.442 8673727.348 L L - LL 184.11 36°5'36" 268852.552 8673764.052 D LL LL - A 235.14 114°28'29" 268813.811 8673584.062
	Condición Jurídica: Propietario / Ficha Registral: 70041719 Progresiva: Izq.; Inicio 18+195; Termino 18+341 Zonificación: Zona Usos Especiales - OU; Uso: Ofc. Archivo		ÁREA AFECTADA 3113.50 m2 PERIMETRO 334.99 ml	OBSERVACIONES: (*): Área Afectada por la Ampliación de la Av. N. Gambetta: 1382.09 m2; Área correspondiente a la Av. N Gambetta por Resolución Suprema N° 40 (13/12/1960): 1847.49 m2.
	Lind. y Med. Perimétricas del Área Afectada Total			
	V Lado E N			
	A A - B 5.86 268584.093 8673533.858			
	B B - C 10.00 268584.280 8673539.715			
	C C - D 20.00 268584.597 8673549.711			
	D D - E 20.00 268585.631 8673569.688			
	E E - F 20.12 268586.265 8673589.678			
	F F - G 20.00 268589.068 8673609.599			
G G - H 20.00 268589.613 8673629.592				
H H - I 20.00 268590.267 8673649.581				
I I - J 10.54 268590.721 8673669.577				
J J - K 22.14 268590.157 8673680.099				
K K - L 146.02 268568.507 8673675.477				
L L - A 20.31 268564.253 8673529.522				
TRAMO II APN G-T2 020	Inversiones Marítimas Universales Peru S.A. Parcela A-3	Urb. Industrial Oquendo Distrito Callao Provincia Constitucional Callao	Á.LT.Matriz: 14,784.00 P. Lt. Matriz: 499.01 Á.Afectada(*): 708.88 P. A Afectada: 191.93 Á. LT.Final: 14,075.12 P. Lt. Final: 487.36	V Lado < E N A A - B 8.66 91°47'9" 268581.603 8673450.215 B B - C 20.38 179°47'50" 268581.818 8673458.876 C C - D 10.15 179°50'43" 268582.394 8673479.248 D D - E 10.12 180°4'28" 268582.708 8673489.392 E E - F 10.17 186°41'56" 268583.008 8673499.510 F F - G 10.14 166°22'10" 268582.122 8673509.642 G G - H 10.04 186°49'9" 268583.643 8673519.665 H H - I 15.30 152°17'50" 268583.960 8673529.703 I I - J 134.24 152°17'50" 268584.124 8673534.821 J J - K 121.16 152°17'50" 268723.877 8673565.313 D K K - A 137.00 90°4'15" 268718.472 8673444.273
	Condición Jurídica: Propietario / Ficha Registral: 70041911 Tramo II: Vía N Gambetta; Izq.; Inicio 18+341; Termino 18+423 Zonificación: Zona Usos Especiales - OU; Uso: Ofc. SSHH		ÁREA AFECTADA PIP 48115 605.42 m2 PERIMETRO 182.59 ml	OBSERVACIONES: (*): Área Afectada por la Ampliación de la Av. N. Gambetta: 698.97 m2; Área correspondiente a la Av. N Gambetta por Resolución Suprema N° 40 (13/12/1960): 9.91 m2.
	Lind. y Med. Perimétricas del Área Afectada Total			
	V Lado E N			
	A A - B 8.66 268581.603 8673450.215			
	B B - C 20.38 268581.818 8673458.876			
	C C - D 10.15 268582.394 8673479.248			
	D D - E 10.12 268582.708 8673489.392			
	E E - F 10.17 268583.008 8673499.510			
	F F - G 10.14 268582.122 8673509.642			
G G - H 10.04 268583.643 8673519.665				
H H - I 5.12 268583.960 8673529.703				
I I - J 7.11 268584.124 8673534.821				
J J - K 82.70 268577.204 8673533.195				
K K - A 8.00 268573.611 8673450.573				



Betsahi Stonel
ANA MARIA B. ALARCON NUÑE,
 ARQUITETA
 C.A.R. 4430

RAMO

ANEXO A
PREDIOS AFECTADOS POR LA EJECUCIÓN DE LA OBRA DEL PROYECTO "MEJORAMIENTO DE LA AV. NÉSTOR GAMBETTA-CALLAO"
1RA ETAPA, PROPIEDAD DEL ESTADO PERUANO

TRAMO I

APNG-T1-002

Main project table with columns: Cód., AFECTADO, Urb./Distrito/Región, DATOS DE LA AFECTACIÓN, LINDEROS y MEDIDAS PERIMÉTRICAS LOTE FINAL. Includes sub-tables for CUADRO DE ÁREAS, LINDEROS Y MEDIDAS PERIMÉTRICAS ÁREA AFECTADA TOTAL, and LINDEROS Y MEDIDAS PERIMÉTRICAS LOTE FINAL.



Handwritten signature of Ana Maria B. Alarcon Nunez, Architect.

ANEXO A
PREDIOS AFECTADOS POR LA EJECUCIÓN DE LA OBRA DEL PROYECTO "MEJORAMIENTO DE LA AV. NÉSTOR GAMBETTA-CALLAO"
1RA ETAPA, PROPIEDAD DEL ESTADO PERUANO

TRAMO
VO

Cód.	AFECTADO		Urb./Distrito/Región	DATOS DE LA AFECTACIÓN		LINDEROS y MEDIDAS PERIMÉTRICAS LOTE FINAL					
	NOMBRE: Banco de Materiales SAC			CUADRO DE ÁREAS		LINDEROS Y MEDIDAS PERIMÉTRICAS DEL LOTE FINAL					
	Dirección: Mz.IV, I Lt."CDA" Sector:A;SubSector: I			Á.LT.Matriz		V	Lado	<	E	N	
	Zonificación: Equipamiento Recreacional -R, Uso: Terreno, Local de Señalización, Hospital Chalaco II. Puesto de Aux. rápido			Ficha	34,173.00	A	A - B	5.71	165°13'45"	268476.243	8685138.055
	TRAMO I			Registral:		B	B - C	3.21	168°7'27"	268474.470	8685143.487
	Lado Izq. Del km 6+370 al Km 6+604			P. Lt.Matriz	781.67	C	C - D	4.97	166°3'37"	268474.123	8685146.679
	Lado Izq. Del km 6+366 al Km 6+471					D	D - E	11.49	267°9'11"	268474.792	8685151.600
	Lado Izq. Del km 6+471 al Km 6+550					E	E - F	3.93	271°56'18"	268463.494	8685153.711
	Lado Izq. Del km 6+550 al Km 6+591					F	F - G	2.44	164°49'32"	268462.902	8685149.822
	Condición Jurídica: Propiedad del Estado FichaRegistral PO1140063					G	G - H	3.40	143°57'20"	268461.918	8685147.593
	LINDEROS Y MEDIDAS PERIMÉTRICAS ÁREA AFECTADA TOTAL					H	H - I	13.54	106°23'4"	268458.979	8685145.887
	V	Lado	Dist.	E	N	I	I - J	15.41	151°43'47"	268449.152	8685155.206
	II	II - JI	2.03	268484.004	8685129.934	J	J - K	9.73	173°49'55"	268444.326	8685169.843
	JI	JI - KI	3.93	268482.113	8685130.673	K	K - L	4.28	181°3'30"	268442.291	8685179.353
	KI	KI - A	5.56	268479.260	8685133.381	L	L - LL	13.65	178°51'7"	268441.320	8685183.517
	A	A - B	5.71	268476.243	8685138.055	LL	LL - M	6.93	180°9'48"	268438.485	8685196.867
	B	B - C	3.21	268474.470	8685143.487	M	M - N	13.97	179°54'3"	268437.027	8685203.638
	C	C - D	4.97	268474.123	8685146.679	N	N - O	10.86	179°13'48"	268434.110	8685217.300
	D	D - E	11.49	268474.788	8685151.573	O	O - P	6.39	180°48'47"	268431.984	8685227.953
	E	E - F	3.93	268463.504	8685153.780	U	U - V	9.62	183°11'26"	268426.664	8685279.316
	F	F - G	2.44	268462.902	8685149.822	V	V - W	9.29	187°41'52"	268426.611	8685288.933
	G	G - H	3.40	268461.918	8685147.593	W	W - X	9.30	177°25'2"	268425.317	8685298.129
	H	H - I	13.54	268458.979	8685145.887	X	X - Y	19.41	175°36'55"	268424.437	8685307.389
	I	I - J	15.41	268449.152	8685155.206	Y	Y - Z	15.07	164°35'58"	268424.083	8685326.793
	J	J - K	9.73	268444.326	8685169.843	Z	Z - A'	1.97	165°10'19"	268427.819	8685341.393
	K	K - L	4.28	268442.291	8685179.353	A'	A' - B'	246.34	96°2'45"	268428.780	8685343.113
	L	L - LL	13.65	268441.320	8685183.517	B'	B' - C'	5.00	51°31'40"	268655.309	8685246.312
	LL	LL - M	6.93	268438.485	8685196.867	C'	C' - D'	85.00	230°57'16"	268650.910	8685243.935
	M	M - N	13.97	268437.027	8685203.638	D'	D' - E'	90.08	121°12'33"	268635.193	8685160.401
	N	N - O	10.86	268434.110	8685217.300	E'	E' - F'	17.80	172°3'5"	268550.752	8685129.020
	O	O - P	6.39	268431.984	8685227.953	F'	F' - G'	17.80	171°24'1"	268533.370	8685125.186
	P	P - Q	7.81	268430.645	8685234.201	G'	G' - H'	17.80	170°7'22"	268515.609	8685123.994
	Q	Q - R	9.03	268429.008	8685241.842	H'	H' - I'	14.49	169°43'59"	268497.908	8685125.867
	R	R - S	9.49	268429.843	8685250.828	I'	I' - J'	2.03	174°58'47"	268484.004	8685129.934
	S	S - T	9.51	268428.366	8685260.207	J'	J' - K'	3.93	157°48'52"	268482.113	8685130.673
	T	T - U	9.87	268426.169	8685269.457	K'	K' - A	5.56	166°21'29"	268479.260	8685133.381
	U	U - V	9.62	268426.664	8685279.316						
	V	V - W	9.29	268426.611	8685288.933						
	W	W - X	9.30	268425.317	8685298.129						
	X	X - Y	19.41	268424.437	8685307.389						
	Y	Y - Z	15.07	268424.083	8685326.793						
	Z	Z - A1	1.97	268427.819	8685341.393						
	A1	A1 - B1	31.04	268428.779	8685343.112						
	B1	B1 - C1	60.00	268400.234	8685355.310						
	C1	C1 - D1	104.00	268403.623	8685295.406						
	D1	D1 - E1	17.80	268420.974	8685192.863						
	E1	E1 - F1	17.80	268427.928	8685176.478						
	F1	F1 - G1	17.80	268437.759	8685161.639						
	G1	G1 - H1	17.80	268450.220	8685148.928						
	H1	H1 - I2	17.80	268464.987	8685138.990						
	I2	I2 - A	3.31	268480.824	8685130.864						
	Área Afectada = 3,924.03 m2										
	Perímetro= 539.20 ml										

TRAMO I

APNG-T1-008A-008-09-10

Urb. Antonia
Moreno de
Cacéres
(Ciudad del
Deporte),
Distrito de
Ventanilla
Provincia
Constitucional
del Callao

FRENTE

Fd I

DERECHA

OBSERVACIONES:



Betsabé Alarcón
 NA MARIA B. ALARCON NUÑEZ
 04.08.2023

ANEXO A
PREDIOS AFECTADOS POR LA EJECUCIÓN DE LA OBRA DEL PROYECTO "MEJORAMIENTO DE LA AV. NÉSTOR GAMBETTA-CALLAO"
1RA ETAPA, PROPIEDAD DEL ESTADO PERUANO

Cód.	AFECTADO	Urb./Distrito/Región	DATOS DE LA AFECTACIÓN		LINDEROS y MEDIDAS PERIMÉTRICAS LOTE FINAL					
			CUADRO DE ÁREAS		MEDIDAS Y LINDEROS PERIMÉTRICAS DEL LOTE FINAL					
			V	Lado	<	E	N			
	NOMBRE: Banco de Materiales SAC		Á.LT.Matriz:	871,666.85	A	A - B	11.38	267°46'48"	268456.426	8684925.386
			P. Lt. Mtriz:	6,622.94	B	B - C	10.12	165°24'17"	268450.351	8684935.011
			Á.Afectada(*)	21,477.190	C	C - D	18.91	154°59'38"	268447.282	8684944.650
	Lado: Vía N Gambetta: Izquierdo; Inicio 6+367; Termino 6+794		Á. LT.Final:	850,189.66	D	D - E	8.54	177°53'21"	268449.699	8684963.406
	Zonificación Residencial Densidad Media RDM; Uso: Terreno Urbanizado		P. Lt. Final:	7,046.00	E	E - F	12.26	199°13'30"	268451.102	8684971.834
	Condición Jurídica: Propiedad del Estado	Urb. Antonia Moreno de Cáceres (Ciudad del Deproute)			F	F - G	20.18	155°35'52"	268449.021	8684983.920
	Ficha Registral: PO 1221297 -1139785 (Ficha 19997)	Distrito de Ventanilla Provincia Constitución del Callao			G	G - H	6.75	164°49'58"	268454.117	8685003.441
	OBSERVACIONES: En el Asiento 00087; Modificación de Plano de Trazado y Lotización, se describe el nuevo Cuadro de Áreas de la Urb. Antonio Moreno de Cáceres				H	H - I	45.29	201°16'12"	268457.471	8685009.298
	(*)Área Afectada por la Ampliación de la Av. N. Gambetta - Lado A: 822.95 m2;				I	I - J	9.78	205°11'36"	268464.188	8685054.086
	Área Afectada por la Ampliación de la Av. N. Gambetta - Lado B: 1583.70 m2;				J	J - K	2.74	158°9'9"	268461.383	8685063.454
	Área correspondiente a la Av. N Gambetta por Resolución Suprema N° 40 (13/12/1960) : 19070.54 m2.				K	K - L	17.36	142°40'22"	268461.631	8685066.184
					L	L - LL	7.77	164°9'3"	268473.360	8685078.979
					LL	LL - M	7.79	163°26'14"	268479.973	8685083.054
					M	M - N	7.81	163°58'43"	268487.491	8685085.080
					N	N - O	7.82	159°47'14"	268495.301	8685084.951
					O	O - P	7.67	167°45'39"	268502.591	8685082.130
					P	P - Q	3.97	169°36'23"	268508.992	8685077.910
					Q	Q - R	4.23	163°11'47"	268511.857	8685075.163
					R	R - S	6.58	175°37'43"	268513.934	8685071.480
					S	S - T	8.05	187°26'12"	268516.719	8685065.517
					T	T - U	19.60	168°54'52"	268521.043	8685058.722
					U	U - V	9.71	177°34'15"	268528.189	8685040.476
					V	V - W	10.28	181°11'9"	268531.343	8685031.294
					W	W - X	9.91	179°23'19"	268534.882	8685021.647
					X	X - Y	9.91	178°29'17"	268538.195	8685012.310
					Y	Y - Z	10.50	184°57'49"	268541.260	8685002.888
					Z	Z - A'	2.28	267°43'31"	268545.359	8684993.224
					A'	A' - B'	1.24	187°56'14"	268547.489	8684994.030
					B'	B' - C'	5.21	171°10'3"	268548.576	8684994.623
					C'	C' - D'	0.75	179°59'60"	268553.477	8684996.390
					D'	D' - E'	30.30	270°13'31"	268554.186	8684996.645
					E'	E' - F'	19.09	179°20'4"	268543.803	8685025.111
					F'	F' - G'	8.99	161°52'7"	268537.469	8685043.122
					G'	G' - H'	8.63	161°27'22"	268537.274	8685052.106
					H'	H' - I'	19.98	172°41'15"	268539.840	8685060.342
					I'	I' - J'	39.92	179°46'22"	268548.163	8685078.510
					J'	J' - K'	8.67	169°40'37"	268564.935	8685114.741
					K'	K' - L'	8.67	160°53'47"	268569.931	8685121.832
					L'	L' - LL'	54.87	164°9'2"	268576.972	8685126.898
					LL'	LL' - M'	7.92	270°5'57"	268628.570	8685145.560
					M'	M' - N'	30.30	270°7'29"	268625.863	8685153.005
					N'	N' - O'	2.89	136°22'28"	268597.410	8685142.588
					O'	O' - P'	17.90	223°45'5"	268594.759	8685143.742
					P'	P' - Q'	9.96	179°32'28"	268577.960	8685137.550
					Q'	Q' - R'	29.29	177°10'30"	268568.592	8685134.182
					R'	R' - S'	9.36	173°43'30"	268540.578	8685125.645
					S'	S' - T'	12.31	171°59'36"	268531.378	8685123.911
					T'	T' - U'	9.23	176°58'43"	268519.079	8685123.338
					U'	U' - V'	9.15	173°42'6"	268509.848	8685123.395



Betsahi Placer
 INGENIERA EN ALFON NUNEZ
 TITULAR DEL SERVICIO
 1998

ANEXO A

PREDIOS AFECTADOS POR LA EJECUCIÓN DE LA OBRA DEL PROYECTO "MEJORAMIENTO DE LA AV. NÉSTOR GAMBETTA-CALLAO" GRA MATATA, PROPIEDAD DEL ESTADO PERUANO

TRAMO I

Cod.	AFECTADO				Urb./Distrito/Región	DATOS DE LA AFECTACIÓN	LINDEROS y MEDIDAS PERIMÉTRICAS LOTE FINAL							
	NOMBRE: Banco de Materiales SAC						FONDO	V	Lado	<	E	N		
APNG T1 - 011 A	LINDEROS Y MEDIDAS PERIMÉTRICAS AREA AFECTADA PIP 48115							DERECHA	V ¹	V ¹ - W ¹	236.00	173° 0' 13"	270057.483	8684770.801
	V ²	W ² - X ²	56.00	141° 24' 49"	270287.706	8684822.695								
	X ¹	X ¹ - Y ¹	144.00	135° 25' 9"	270338.089	8684798.249								
	Y ¹	Y ¹ - Z ¹	270.00	123° 59' 23"	270386.241	8684662.538								
	Z ¹	Z ¹ - P1	198.00	246° 38' 60"	270225.735	8684445.426								
	P1	P1-P2	159.58	211° 23' 16"	270325.259	8684274.257								
	P2	P2-P3	38.00	118° 16' 50"	270465.581	8684198.267								
	P3	P3-P4	101.00	95° 8' 42"	270465.477	8684160.268								
	P4	P4-P5	100.00	171° 5' 37"	270364.859	8684151.485								
	P5	P5-P6	111.00	204° 40' 46"	270265.094	8684158.318								
	P6	P6-P7	132.00	150° 23' 14"	270161.301	8684118.972								
	P7	P7-P8	232.00	160° 14' 31"	270030.873	8684139.283								
	P8	P8-P9	122.00	169° 37' 30"	269827.200	8684250.372								
	P9	P9-P10	110.00	161° 22' 56"	269747.135	8684342.426								
	P10	P10-P11	214.00	222° 35' 26"	269705.222	8684444.127								
	P11	P11-P12	104.00	224° 54' 42"	269511.290	8684534.607								
	P12	P12-P13	134.00	131° 18' 30"	269413.500	8684499.207								
	P13	P13-P14	174.00	188° 39' 14"	269296.066	8684563.744								
	P14	P14-P15	35.00	144° 27' 31"	269132.702	8684623.648								
	P15	P15-P16	148.00	224° 12' 40"	269112.968	8684652.555								
	P16	P16-P17	82.00	207° 37' 12"	268967.923	8684681.980								
	P17	P17-P18	93.87	94° 12' 10"	268889.160	8684659.169								
	P18	P18-P19	64.00	269° 42' 57"	268856.510	8684747.174								
	P19	P19-P20	228.00	113° 5' 58"	268796.397	8684725.210								
	P20	P20-P21	82.00	246° 7' 38"	268640.406	8684891.496								
	P21	P21-P22	129.60	136° 35' 10"	268563.013	8684864.397								
	P22	P22-A	14.19	58° 35' 39"	268444.725	8684917.351								
	Área Afectada = 25,470.30 m ²													
	Perímetro = 1427.28 ml													

TRAMO I

Cod.	AFECTADO				Urb./Distrito/Región	DATOS DE LA AFECTACIÓN	MEDIDAS Y LINDEROS PERIMÉTRICOS DEL LOTE FINAL							
	EL ESTADO						FONDO	V	Lado	<	E	N		
APNG T1 - 016	Dirección: Altura km 7.5 Av. Gambetta, Parcela B				Distrito de Ventanilla, Provincia, Constitucional del Callao	Á.LT.Matriz: 1,042,382.02		A	A - B	41.28	85°34'2"	268451.402	8684762.674	
	Condición Jurídica: Propietario / Ficha Registral: 70271838						P. Lt. Matriz: 7,412.89	B	B - C	5.35	161°51'6"	268449.311	8684803.899	
								C	C - D	21.23	173°53'95"	268450.716	8684809.057	
								D	D - E	16.00	245°1'5"	268458.445	8684828.829	
	Tramo I: Vía N Gambetta; Iqz.; Inicio 6+799; Termino 6+968						A.Afectada (*): 3,749.31	Á. LT.Final: 1,038,632.71	E	E - F	15.31	139°20'10"	268447.396	8684840.405
									F	F - G	6.16	87°19'30"	268446.593	8684855.697
									G	G - H	23.05	269°47'36"	268452.750	8684855.732
	Zonificación: Zona Protección Ambiental - ZPA; Uso: Terreno Eriazo						P. Lt. Final: 7,237.28	Á. LT.Final: 1,038,632.71	H	H - I	15.71	193°26'8"	268452.702	8684878.779
									I	I - J	18.68	171°0'6"	268449.018	8684894.056
									J	J - K	65.42	55°56'58"	268447.533	8684912.678
									K	K - L	42.16	90°11'39"	268504.472	8684880.474
									L	L - LL	92.90	262°24'6"	268483.840	8684843.705
									LL	LL - M	60.65	185°14'35"	268558.135	8684787.930
									M	M - N	56.63	278°13'2"	268609.766	8684756.100
									N	N - O	207.86	83°51'28"	268632.290	8684808.059
									O	O - P	89.07	178°16'4"	268813.065	8684705.454
									P	P - Q	223.46	197°14'56"	268889.160	8684659.169
									Q	Q - R	11.20	122°29'36"	269105.924	8684604.876
									R	R - S	16.93	271°24'23"	269109.464	8684594.254



Handwritten signature and notes.

ANEXO A
PREDIOS AFECTADOS POR LA EJECUCIÓN DE LA OBRA DEL PROYECTO "MEJORAMIENTO DE LA AV. NÉSTOR GAMBETTA-CALLAO"
1RA ETAPA, PROPIEDAD DEL ESTADO PERUANO

Ded.	AFECTADO					Urb./Distrito/Región	DATOS DE LA AFECTACIÓN		LINDEROS y MEDIDAS PERIMÉTRICAS LOTE FINAL										
	V	Lado	Dist.	E	N				S	S-T	174.48	148°10'8"	269125.390	8684600.000					
APN G-016	LINDEROS Y MEDIDAS PERIMÉTRICAS ÁREA AFECTADA PIP 48115					Área Afectada PIP 48115= 4,133.41 m2 Perímetro= 383,91 ml			T	T-U	134.00	163°12'5"	269296.066	8684563.745					
	A	A-B	41.28	268451.402	8684762.674				U	U-V	104.00	228°41'30"	269413.500	8684499.207					
	B	B-C	5.35	268449.311	8684803.899				V	V-W	214.00	135°5'18"	269511.290	8684534.607					
	C	C-D	21.23	268450.716	8684809.057				W	W-X	110.00	137°24'34"	269705.222	8684444.127					
	D	D-E	16.00	268458.445	8684828.829				X	X-Y	122.00	198°37'4"	269747.135	8684342.426					
	E	E-F	15.31	268447.396	8684840.405				Y	Y-Z	236.72	196°34'38"	269827.200	8684250.372					
	F	F-G	2.77	268446.593	8684855.697				Z	Z-A'	135.97	203°50'2"	270027.055	8684123.506					
	G	G-H	60.67	268443.822	8684855.681				A'	A'-B'	140.10	213°13'51"	270161.509	8684103.236					
	H	H-I	25.44	268441.143	8684916.292				B'	B'-C'	76.71	147°42'2"	270288.835	8684161.686					
	I	I-J	97.32	268419.000	8684928.816				C'	C'-D'	72.95	192°37'48"	270364.859	8684151.485					
	J	J-K	61.62	268421.761	8684831.534				D'	D'-E'	246.25	99°46'36"	270437.537	8684157.829					
	K	K-L	10.68	268425.000	8684770.000				E'	E'-F'	309.05	110°13'51"	270500.296	8683919.709					
	L	L-A	26.24	268425.381	8684759.324				F'	F'-G'	649.82	161°40'17"	270747.121	8683742.461					
	OBSERVACIONES:													G'	G'-H'	318.73	139°30'50"	269624.599	8683556.084
	(*)Área Afectada por la Ampliación de la Av. N. Gambetta: 3112.49 m2;													H'	H'-I'	504.21	108°3'25"	269333.020	8683684.800
	Área correspondiente a la Av. N Gambetta por Resolución Suprema N° 40 (13/12/1960) : 636.82 m2.													I'	I'-J'	285.94	267°59'15"	269383.640	8684186.460
										J'	J'-K'	446.55	260°21'55"	269100.330	8684225.140				
										K'	K'-L'	258.08	62°15'25"	268966.725	8683799.045				
										L'	L'-L'	111.46	119°41'12"	268784.718	8683982.021				
										LL'	LL'-M'	143.09	171°0'45"	268814.440	8684089.448				
										M'	M'-N'	116.31	197°21'24"	268873.670	8684219.700				
										N'	N'-O'	181.50	252°20'11"	268888.039	8684335.119				
										O'	O'-P'	44.87	274°40'4"	268723.223	8684411.134				
										P'	P'-Q'	88.54	157°5'46"	268707.808	8684368.991				
										Q'	Q'-R'	126.79	173°41'35"	268647.430	8684304.234				
										R'	R'-S'	120.20	55°56'31"	268551.304	8684221.562				
										S'	S'-T'	67.93	100°6'39"	268537.407	8684340.957				
										T'	T'-U'	140.06	239°44'48"	268602.456	8684360.535				
										U'	U'-V'	38.36	117°15'16"	268635.161	8684496.727				
										V'	V'-W'	175.58	234°45'60"	268672.425	8684505.846				
										W'	W'-X'	93.69	254°32'11"	268736.725	8684669.230				
										X'	X'-Y'	132.54	195°33'49"	268661.849	8684725.549				
										Y'	Y'-A	87.75	208°43'18"	268538.431	8684773.879				

CONSEJO PROVINCIAL DEL CALLAO					Pueblo Joven Luis Alberto Kouri Hanna Distrito de Ventanilla Provincia, Constitucional del Callao	Á.LT.Matriz:	69,630.300	V	Lado	<	E	N	
Condición Jurídica: Propietario / Ficha Registral: PO1139883						Pueblo Joven Luis Alberto Kouri Hanna Distrito de Ventanilla Provincia, Constitucional del Callao	P. Lt. Matriz:	1,034.18	A	A-B	66.17	78°10'22"	268434.401
Tramo I: Vía N Gambetta: Izq.; Inicio 6+969; Termino 7+200					Pueblo Joven Luis Alberto Kouri Hanna Distrito de Ventanilla Provincia, Constitucional del Callao		A.Afectada (*):	6,256.60	B	B-C	5.94	179°59'60"	268453.118
Zonificación: De Reglamentación Especial por Riesgo en Ladera - ZRE-L; Uso: Terreno Urbanizado						Pueblo Joven Luis Alberto Kouri Hanna Distrito de Ventanilla Provincia, Constitucional del Callao	Á. LT.Final:	63,373.700	C	C-D	40.38	187°34'17"	268454.799
LINDEROS Y MEDIDAS PERIMÉTRICAS ÁREA AFECTADA TOTAL					Pueblo Joven Luis Alberto Kouri Hanna Distrito de Ventanilla Provincia, Constitucional del Callao		P. Lt. Final:	961.44	D	D-E	90.32	188°21'3"	268461.018
V	Lado	Dist.	E	N		Pueblo Joven Luis Alberto Kouri Hanna Distrito de Ventanilla Provincia, Constitucional del Callao	OBSERVACIONES:						
A	A-B	66.17	268434.401	8684525.013	(*)Área Afectada por la Ampliación de la Av. N. Gambetta: 3096.52 m2;								
B	B-C	5.94	268453.118	8684588.482	Área correspondiente a la Av. N Gambetta por Resolución Suprema N° 40 (13/12/1960) : 3168.08 m2.								
C	C-D	40.38	268454.799	8684594.180									
D	D-E	90.32	268461.018	8684634.079									
E	E-F	39.47	268461.820	8684724.397									
F	F-G	44.94	268460.524	8684763.848									
G	G-H	62.00	268415.947	8684758.109									
H	H-I	169.44	268417.732	8684696.138									
I	I-A	38.63	268395.891	8684528.114									
Área Afectada = 10,901.38 m2													
Perímetro = 557.29 ml													



Abdón González P.
MAYOR DEL MUNICIPIO
PIP "GAMBETTA"

TRAMO I


TRAMO I

TRAMO I

ANEXO A
PREDIOS AFECTADOS POR LA EJECUCIÓN DE LA OBRA DEL PROYECTO 'MEJORAMIENTO DE LA AV. NÉSTOR GAMBETTA-CALLAO'
1RA ETAPA. PROPIEDAD DEL ESTADO PERUANO

Cód.	AFECTADO	Urb./Distrito/Re ción	DATOS DE LA AFECTACIÓN	LINDEROS y MEDIDAS PERIMÉTRICAS LOTE FINAL
APNG-TI-0025-0026	Comisión de Formalización de la Propiedad Informal (COFOPRI)	AA.HH Los Álamos, Distrito de Ventanilla, Provincia Constitucional del Callao	CUADRO DE ÁREAS	LINDEROS Y MEDIDAS PERIMÉTRICAS DEL LOTE FINAL
	Propiedad del Estado /Ficha Registral: PO 1221297		Á.LT.Matriz: 26,369.25	V Lado < E N
	Tramo I: N Gambetta; Izq; Inicio 7+201; Termino 7+296; Inicio 7+284; Término 7+294		P. Lt. Matriz: 725.25	A A-B 12.50 89°41'29" 268426.929 8684427.640
	Zonificación: ZRE-L Reglament. Espec. riesgo de Ladera; Uso: Terreno Urbanizado; Losa Deportiva		A. Afectada (*): 2,244.90	B B-C 2.50 179°59'60" 268428.129 8684440.082
	LINDEROS Y MEDIDAS PERIMÉTRICAS ÁREA AFECTADA TOTAL		Á. LT. Final: 24,124.35	C C-D 18.47 179°59'60" 268428.369 8684442.573
	V Lado E N		P. Lt. Final: 659.85	D D-E 7.12 174°30'31" 268430.142 8684460.956
	A A-B 12.50 268426.929 8684427.640			E E-F 30.20 184°42'11" 268431.501 8684467.947
	B B-C 2.50 268428.129 8684440.082			F F-G 15.00 182°33'14" 268434.814 8684497.961
	C C-D 18.47 268428.369 8684442.573			G G-H 11.50 181°16'50" 268435.794 8684512.925
	D D-E 7.12 268430.142 8684460.956			H H-I 50.98 91°21'42" 268436.289 8684524.414
	E E-F 30.20 268431.501 8684467.947			I I-J 150.30 170°52'20" 268447.258 8684523.432
	F F-G 15.00 268434.814 8684497.961			J J-K 140.00 86°53'48" 268635.163 8684496.736
G G-H 11.50 268435.794 8684512.925		K K-L 70.00 100°0'0" 268602.874 8684360.510		
H H-I 32.52 268436.289 8684524.414		L L-LL 27.94 93°20'5" 268532.992 8684364.556		
I I-J 94.96 268403.779 8684525.037		LL LL-M 4.55 165°44'42" 268532.992 8684392.519		
J J-A 35.26 268391.817 8684430.835		M M-N 28.62 259°38'18" 268534.113 8684396.933		
		N N-O 26.37 182°45'16" 268508.093 8684408.856		
		O O-P 7.16 185°4'39" 268483.616 8684418.677		
		P P-Q 9.00 124°27'29" 268476.763 8684420.743		
		Q Q-R 20.29 264°8'52" 268474.031 8684429.318		
		R R-A 27.35 162°58'44" 268454.169 8684425.161		
		OBSERVACIONES:		
		(*)Área Afectada por la Ampliación de la Av. N. Gambetta: 1625.50 m2;		
		Área correspondiente a la Av. N Gambetta por Resolución Suprema N° 40 (13/12/1960) : 619.40 m2.		
		Área Afectada = 3,293.71 m2		
		Perímetro = 260.03 ml		

Cód.	AFECTADO	Urb./Distrito/Re ción	DATOS DE LA AFECTACIÓN	LINDEROS y MEDIDAS PERIMÉTRICAS LOTE FINAL
APNG-TI-0025-0026	Comisión de Formalización de la Propiedad Informal (COFOPRI)	Pueblo Joven Vías de Angamos, Distrito de Ventanilla, Provincia Constitucional del Callao	CUADRO DE ÁREAS	LINDEROS Y MEDIDAS PERIMÉTRICAS DEL LOTE FINAL
	Dirección: Néstor Gambetta S/N°		Á.LT.Matriz: 21,357.56	V Lado < E N
	Condición Jurídica: Propiedad del Estado /FICHA REGISTRAL: PO 1137013		P. Lt. Matriz: 771.36	A A-B 14.05 61°49'5" 268381.268 8684181.660
	Tramo I: Vía N Gambetta; Izquierdo; Inicio 7+333; Termino 7+369 Inicio 7+296 al Km 7+549		A. Afectada (*): 5,491.840	B B-C 4.00 97°46'59" 268386.165 8684194.827
	Zonificación: ZRE-L Reglamentación Especial por riesgo de Ladera; Uso: Terreno Urbanizado, losa deportiva		Á. LT. Final: 15,865.72	C C-D 60.00 271°17'34" 268390.069 8684193.953
	LINDEROS Y MEDIDAS PERIMÉTRICAS ÁREA AFECTADA TOTAL		P. Lt. Final: 714.94	D D-E 74.26 182°30'2" 268401.851 8684252.785
	V Lado E N			E E-F 12.00 182°2'29" 268413.242 8684326.168
	A A-B 16.03 268381.268 8684181.660			F F-G 8.50 177°19'55" 268414.659 8684338.084
	B B-C 10.00 268383.527 8684197.534			G G-H 48.00 182°19'27" 268416.055 8684346.472
	C C-D 10.00 268384.815 8684207.451			H H-I 9.03 178°22'14" 268422.010 8684394.101
	D D-E 10.00 268386.275 8684217.346			I I-J 18.00 180°33'37" 268423.385 8684403.030
	E E-F 10.00 268387.736 8684227.241			J J-K 3.00 180°56'47" 268425.951 8684420.846
F F-G 20.02 268388.786 8684237.188		K K-L 3.86 178°19'7" 268426.329 8684423.822		
G G-H 20.01 268390.484 8684257.133		L L-LL 27.35 93°43'52" 268426.929 8684427.640		
H H-I 10.00 268392.482 8684277.040		LL LL-M 20.29 197°11'19" 268454.169 8684425.161		
I I-J 10.13 268393.988 8684286.929		M M-N 9.00 95°51'12" 268474.030 8684429.319		
J J-K 9.59 268396.164 8684296.822		N N-O 62.10 229°46'38" 268476.763 8684420.743		
K K-L 9.74 268397.849 8684306.258		O O-P 4.50 101°22'20" 268534.113 8684396.933		
L L-LL 19.94 268399.099 8684315.922		P P-Q 16.88 189°57'31" 268533.241 8684392.519		
LL LL-M 10.04 268401.097 8684335.759		Q Q-R 12.00 93°57'49" 268532.883 8684375.639		
M M-N 10.22 268403.170 8684345.585		R R-S 34.10 184°22'44" 268520.897 8684375.064		
N N-O 10.06 268403.475 8684355.802		S S-T 48.00 255°36'54" 268487.060 8684370.833		
O O-P 18.63 268406.210 8684365.481		T T-U 9.70 270°44'45" 268480.996 8684323.218		
P P-Q 21.90 268409.371 8684383.844		U U-V 20.75 94°34'48" 268490.631 8684322.118		
Q Q-R 20.00 268412.963 8684405.442		V V-W 14.00 83°32'26" 268489.932 8684301.380		
R R-S 3.40 268415.660 8684425.260		W W-X 2.84 269°56'13" 268476.081 8684303.423		
S S-T 24.55 268416.270 8684428.610		X X-Y 33.50 131°37'5" 268475.664 8684300.616		
T T-U 254.13 268391.817 8684430.835		Y Y-Z 34.30 210°8'27" 268447.623 8684282.292		
U U-A 21.66 268359.803 8684178.726		Z Z-A' 17.52 195°22'3" 268432.212 8684251.647		
		A' A'-B' 21.00 88°42'44" 268428.770 8684234.466		
		B' B'-C' 56.31 271°17'34" 268408.277 8684239.053		
		C' C'-A 16.10 109°6'22" 268397.220 8684183.840		
		OBSERVACIONES:		
		(*)Área Afectada por la Ampliación de la Av. N. Gambetta: 3910.40 m2;		
		Área correspondiente a la Av. N Gambetta por Resolución Suprema N° 40 (13/12/1960) : 1581.44 m2.		
		ÁREA AFECTADA		
		ÁREA 2486.59 m2		
		PERÍMETRO 550.05 ml		



Betobeh Plascencia
 DIRECTORA GENERAL DE LICENCIAMIENTO Y REGISTRO
 GOBIERNO REGIONAL DEL CALLAO

TRAMO I

TRAMO I

APNG-T1-037

ANEXO A

PREDIOS AFECTADOS POR LA EJECUCIÓN DE LA OBRA DEL PROYECTO "MEJORAMIENTO DE LA AV. NÉSTOR GAMBETTA-CALLAO" 1RA ETAPA, PROPIEDAD DEL ESTADO PERUANO

Cod.	AFECTADO	Urb./Distrito/Región	DATOS DE LA AFECTACIÓN		LINDEROS y MEDIDAS PERIMÉTRICAS LOTE FINAL						
			CUADRO DE ÁREAS		V	Lado	<	E	N		
	El Estado Parcela 1 y Parte Parcela 2	Parcela 1 y parte de la Parcela 2 de la Carretera Callao Ventanilla, Distrito de Ventanilla, Provincia Constitucional del Callao	Á.LT.Matriz: 26,616.79		F	A	A - B	17.35	90°26'48"	268365.923	8684027.553
	DIRECCIÓN: Parcela 1 y parte de la Parcela 2 de la Carretera Callao Ventanilla		P. Lt. Matriz: 983.94			B	B - C	21.72	176°37'37"	268363.098	8684010.434
	Condición Jurídica: Propiedad del Estado FICHA REGISTRAL: 70068883		Á.Afectada (*): 5,808.68			C	C - D	20.10	181°46'44"	268360.828	8683988.832
	Tramo I: Vía N Gambetta: Izquierdo; Inicio 7+652; Termino 8+004		Á. LT.Final: 20,808.11			D	D - E	36.32	178°51'30"	268358.108	8683968.913
	LINDEROS Y MEDIDAS PERIMÉTRICAS ÁREA AFECTADA TOTAL		P. Lt. Final: 884.39			E	E - F	43.87	180°39'15"	268353.911	8683932.833
	V Lado E N					F	F - G	21.30	179°43'53"	268348.344	8683889.315
	A A-B 17.35 268365.923 8684027.553					G	G - H	13.62	180°0'36"	268345.741	8683868.179
	B B-C 21.72 268363.098 8684010.434					H	H - I	7.49	186°24'25"	268344.074	8683854.659
	C C-D 20.10 268360.828 8683988.832					I	I - J	10.21	161°50'41"	268342.333	8683847.374
	D D-E 36.32 268358.108 8683968.913					J	J - K	11.96	200°7'34"	268343.173	8683837.198
	E E-F 43.87 268353.911 8683932.833					K	K - L	10.77	185°40'16"	268339.995	8683825.667
	F F-G 21.30 268348.344 8683889.315					L	L - LL	32.12	180°24'42"	268336.120	8683815.615
	G G-H 13.62 268345.741 8683868.179					LL	LL - M	21.24	179°47'49"	268324.354	8683785.732
	H H-I 7.49 268344.074 8683854.659					M	M - N	19.27	179°23'20"	268316.642	8683765.940
	I I-J 10.21 268342.333 8683847.374					N	N - O	24.82	181°16'56"	268309.836	8683747.908
	J J-K 11.96 268343.173 8683837.198					O	O - P	25.68	160°6'55"	268300.554	8683724.886
	K K-L 10.77 268339.995 8683825.667					P	P - Q	118.53	74°59'59"	268298.236	8683660.911
	L L-LL 32.12 268336.120 8683815.615					Q	Q - R	134.15	123°32'42"	268320.718	8683666.071
	LL LL-M 21.24 268324.354 8683785.732					R	R - S	81.13	167°21'36"	268377.115	8683815.956
	M M-N 19.27 268316.642 8683765.940					S	S - T	49.21	176°48'58"	268383.283	8683859.953
	N N-O 24.82 268309.836 8683747.908				T	T - U	2.77	190°15'41"	268384.499	8683874.439	
	O O-P 25.68 268300.554 8683724.886				U	U - V		261°31'41"	268390.648	8683897.295	
	P P-Q 118.53 268301.484 8683750.553				V	V - W		92°48'17"	268427.674	8683893.021	
	Q Q-R 134.15 268319.789 8683867.666				W	W - X		88°34'52"	268432.874	8683924.464	
	R R-S 81.13 268347.050 8683999.020				X	X - Y		270°32'3"	268413.268	8683927.210	
	S S-T 49.21 268370.778 8684076.603				Y	Y - Z		197°43'40"	268414.163	8683933.192	
	T T-A 2.77 268363.182 8684027.981				Z	Z - A'		145°26'31"	268417.567	8683940.099	
		ÁREA 5806.18 m ²			A'	A' - B'		106°22'17"	268416.488	8683947.470	
		PERIMETRO 723.63 ml			B'	B' - C'		270°56'28"	268395.699	8683950.409	
					C'	C' - D'		177°22'21"	268400.495	8683980.733	
					D	D' - A		92°33'51"	268405.030	8684021.412	
					OBSERVACIONES:						
					(*)Área Afectada por la Ampliación de la Av. N. Gambetta: 5360.99 m ² ;						
					Área correspondiente a la Av. N Gambetta por Resolución Suprema N° 40 (13/12/1960) : 447.69 m ² .						



Patsoli Shreind
 GOBIERNO REGIONAL DEL CALLAO
 BARTOLOME SIBILLE
 2018-003

ANEXO A

PREDIOS AFECTADOS POR LA EJECUCIÓN DE LA OBRA DEL PROYECTO MEJORAMIENTO DE LA AV. NÉSTOR GÁMBETTA-CALLAO 1RA ETAPA PROPIEDAD DEL ESTADO PERUANO

TRAMO

Cód.	AFECTADO	Urb./Distrito/ Región	DATOS DE LA AFECTACIÓN	LINDEROS y MEDIDAS PERIMÉTRICAS LOTE FINAL																																																																																																																																																																																																																																					
APN G-T1- 038	Refinería La Pampilla S.A. (APNG -T1 - 038)	Autopista hacia Ventanilla, Distrito de Ventanilla, Provincia Constitucional del Callao	Á.LT.Matriz: 492,099.47	V Lado < E N																																																																																																																																																																																																																																					
	DIRECCIÓN: Sub Lt.A6 -2,Av.Autopista hacia Ventanilla, Sub Parcela A6-2A		P. Lt. Matriz: 4,130.83																																																																																																																																																																																																																																						
	Tramo I y II: Progresiva IZQ.; Inicio 9+290; Termino 11+043		Á.Afectada en Servidumbre 73,629.06	Á. LT.Final: 418,470.41	P. Lt. Final: 4,042.61																																																																																																																																																																																																																																				
	Condición Jurídica: Propiedad del Estado /Partida Registral: 70245627																																																																																																																																																																																																																																								
	Zonificación: Industria Pesada I-4; Uso: Terreno en Servidumbre de la Av. Néstor Gambetta		<table border="1"> <thead> <tr> <th>V</th> <th>Lado</th> <th>V</th> <th>Lado</th> <th>N</th> </tr> </thead> <tbody> <tr><td>A</td><td>A - B</td><td>31.02</td><td>268077.316</td><td>8680719.642</td></tr> <tr><td>B</td><td>B - C</td><td>29.09</td><td>268081.327</td><td>8680750.404</td></tr> <tr><td>C</td><td>C - D</td><td>62.17</td><td>268085.113</td><td>8680779.248</td></tr> <tr><td>D</td><td>D - E</td><td>60.23</td><td>268093.097</td><td>8680840.905</td></tr> <tr><td>E</td><td>E - F</td><td>28.84</td><td>268100.880</td><td>8680900.633</td></tr> <tr><td>F</td><td>F - G</td><td>59.65</td><td>268104.640</td><td>8680929.228</td></tr> <tr><td>G</td><td>G - H</td><td>59.82</td><td>268112.365</td><td>8680988.378</td></tr> <tr><td>H</td><td>H - I</td><td>91.51</td><td>268119.834</td><td>8681047.733</td></tr> <tr><td>I</td><td>I - J</td><td>91.34</td><td>268129.151</td><td>8681138.768</td></tr> <tr><td>J</td><td>J - K</td><td>150.19</td><td>268136.414</td><td>8681229.817</td></tr> <tr><td>K</td><td>K - L</td><td>90.40</td><td>268147.960</td><td>8681379.564</td></tr> <tr><td>L</td><td>L - LL</td><td>29.13</td><td>268154.932</td><td>8681469.695</td></tr> <tr><td>LL</td><td>LL - M</td><td>32.50</td><td>268157.167</td><td>8681498.739</td></tr> <tr><td>M</td><td>M - N</td><td>58.57</td><td>268159.701</td><td>8681531.144</td></tr> <tr><td>N</td><td>N - O</td><td>30.01</td><td>268164.235</td><td>8681589.535</td></tr> <tr><td>O</td><td>O - P</td><td>27.70</td><td>268166.550</td><td>8681619.456</td></tr> <tr><td>P</td><td>P - Q</td><td>31.79</td><td>268168.713</td><td>8681647.073</td></tr> <tr><td>Q</td><td>Q - R</td><td>27.93</td><td>268171.145</td><td>8681678.772</td></tr> <tr><td>R</td><td>R - S</td><td>34.67</td><td>268173.323</td><td>8681706.618</td></tr> <tr><td>S</td><td>S - T</td><td>60.15</td><td>268175.956</td><td>8681741.188</td></tr> <tr><td>T</td><td>T - U</td><td>60.18</td><td>268180.624</td><td>8681801.157</td></tr> <tr><td>U</td><td>U - V</td><td>30.09</td><td>268185.295</td><td>8681861.157</td></tr> <tr><td>V</td><td>V - W</td><td>32.51</td><td>268187.630</td><td>8681891.157</td></tr> <tr><td>W</td><td>W - X</td><td>59.28</td><td>268190.127</td><td>8681923.567</td></tr> <tr><td>X</td><td>X - Y</td><td>89.70</td><td>268194.737</td><td>8681982.669</td></tr> <tr><td>Y</td><td>Y - Z</td><td>59.88</td><td>268201.705</td><td>8682072.097</td></tr> <tr><td>Z</td><td>Z - A'</td><td>30.75</td><td>268206.357</td><td>8682131.796</td></tr> <tr><td>A'</td><td>A' - B'</td><td>30.96</td><td>268208.602</td><td>8682162.459</td></tr> <tr><td>B'</td><td>B' - C'</td><td>30.82</td><td>268210.386</td><td>8682193.365</td></tr> <tr><td>C'</td><td>C' - D'</td><td>30.91</td><td>268211.479</td><td>8682224.166</td></tr> <tr><td>D'</td><td>D' - E'</td><td>30.74</td><td>268211.899</td><td>8682255.076</td></tr> <tr><td>E'</td><td>E' - F'</td><td>30.55</td><td>268211.635</td><td>8682285.817</td></tr> <tr><td>F'</td><td>F' - G'</td><td>30.22</td><td>268210.700</td><td>8682316.356</td></tr> <tr><td>G'</td><td>G' - H'</td><td>30.76</td><td>268209.126</td><td>8682346.538</td></tr> <tr><td>H'</td><td>H' - I'</td><td>30.63</td><td>268207.076</td><td>8682377.229</td></tr> <tr><td>I'</td><td>I' - J'</td><td>29.26</td><td>268204.669</td><td>8682407.767</td></tr> <tr><td>J'</td><td>J' - K'</td><td>28.37</td><td>268202.086</td><td>8682436.910</td></tr> <tr><td>K'</td><td>K' - L'</td><td>43.43</td><td>268200.000</td><td>8682465.204</td></tr> <tr><td>L'</td><td>L' - LL'</td><td>122.32</td><td>268156.610</td><td>8682467.120</td></tr> <tr><td>LL'</td><td>LL' - M'</td><td>75.69</td><td>268166.750</td><td>8682345.220</td></tr> <tr><td>M'</td><td>M' - N'</td><td>62.07</td><td>268169.160</td><td>8682269.570</td></tr> <tr><td>N'</td><td>N' - O'</td><td>1015.55</td><td>268168.470</td><td>8682207.500</td></tr> <tr><td>O'</td><td>O' - P'</td><td>98.86</td><td>268093.170</td><td>8681194.750</td></tr> <tr><td>P'</td><td>P' - Q'</td><td>380.73</td><td>268083.580</td><td>8681096.360</td></tr> <tr><td>Q'</td><td>Q' - A</td><td>41.88</td><td>268035.450</td><td>8680718.680</td></tr> </tbody> </table>	V	Lado	V	Lado	N	A	A - B	31.02	268077.316	8680719.642	B	B - C	29.09	268081.327	8680750.404	C	C - D	62.17	268085.113	8680779.248	D	D - E	60.23	268093.097	8680840.905	E	E - F	28.84	268100.880	8680900.633	F	F - G	59.65	268104.640	8680929.228	G	G - H	59.82	268112.365	8680988.378	H	H - I	91.51	268119.834	8681047.733	I	I - J	91.34	268129.151	8681138.768	J	J - K	150.19	268136.414	8681229.817	K	K - L	90.40	268147.960	8681379.564	L	L - LL	29.13	268154.932	8681469.695	LL	LL - M	32.50	268157.167	8681498.739	M	M - N	58.57	268159.701	8681531.144	N	N - O	30.01	268164.235	8681589.535	O	O - P	27.70	268166.550	8681619.456	P	P - Q	31.79	268168.713	8681647.073	Q	Q - R	27.93	268171.145	8681678.772	R	R - S	34.67	268173.323	8681706.618	S	S - T	60.15	268175.956	8681741.188	T	T - U	60.18	268180.624	8681801.157	U	U - V	30.09	268185.295	8681861.157	V	V - W	32.51	268187.630	8681891.157	W	W - X	59.28	268190.127	8681923.567	X	X - Y	89.70	268194.737	8681982.669	Y	Y - Z	59.88	268201.705	8682072.097	Z	Z - A'	30.75	268206.357	8682131.796	A'	A' - B'	30.96	268208.602	8682162.459	B'	B' - C'	30.82	268210.386	8682193.365	C'	C' - D'	30.91	268211.479	8682224.166	D'	D' - E'	30.74	268211.899	8682255.076	E'	E' - F'	30.55	268211.635	8682285.817	F'	F' - G'	30.22	268210.700	8682316.356	G'	G' - H'	30.76	268209.126	8682346.538	H'	H' - I'	30.63	268207.076	8682377.229	I'	I' - J'	29.26	268204.669	8682407.767	J'	J' - K'	28.37	268202.086	8682436.910	K'	K' - L'	43.43	268200.000	8682465.204	L'	L' - LL'	122.32	268156.610	8682467.120	LL'	LL' - M'	75.69	268166.750	8682345.220	M'	M' - N'	62.07	268169.160	8682269.570	N'	N' - O'	1015.55	268168.470	8682207.500	O'	O' - P'	98.86	268093.170	8681194.750	P'	P' - Q'	380.73	268083.580	8681096.360	Q'	Q' - A	41.88	268035.450	8680718.680
	V			Lado	V	Lado	N																																																																																																																																																																																																																																		
	A			A - B	31.02	268077.316	8680719.642																																																																																																																																																																																																																																		
	B			B - C	29.09	268081.327	8680750.404																																																																																																																																																																																																																																		
	C			C - D	62.17	268085.113	8680779.248																																																																																																																																																																																																																																		
	D			D - E	60.23	268093.097	8680840.905																																																																																																																																																																																																																																		
	E			E - F	28.84	268100.880	8680900.633																																																																																																																																																																																																																																		
	F			F - G	59.65	268104.640	8680929.228																																																																																																																																																																																																																																		
	G			G - H	59.82	268112.365	8680988.378																																																																																																																																																																																																																																		
	H			H - I	91.51	268119.834	8681047.733																																																																																																																																																																																																																																		
	I			I - J	91.34	268129.151	8681138.768																																																																																																																																																																																																																																		
	J			J - K	150.19	268136.414	8681229.817																																																																																																																																																																																																																																		
	K			K - L	90.40	268147.960	8681379.564																																																																																																																																																																																																																																		
	L			L - LL	29.13	268154.932	8681469.695																																																																																																																																																																																																																																		
	LL			LL - M	32.50	268157.167	8681498.739																																																																																																																																																																																																																																		
	M			M - N	58.57	268159.701	8681531.144																																																																																																																																																																																																																																		
	N			N - O	30.01	268164.235	8681589.535																																																																																																																																																																																																																																		
	O			O - P	27.70	268166.550	8681619.456																																																																																																																																																																																																																																		
	P			P - Q	31.79	268168.713	8681647.073																																																																																																																																																																																																																																		
	Q			Q - R	27.93	268171.145	8681678.772																																																																																																																																																																																																																																		
	R			R - S	34.67	268173.323	8681706.618																																																																																																																																																																																																																																		
S	S - T	60.15		268175.956	8681741.188																																																																																																																																																																																																																																				
T	T - U	60.18		268180.624	8681801.157																																																																																																																																																																																																																																				
U	U - V	30.09		268185.295	8681861.157																																																																																																																																																																																																																																				
V	V - W	32.51		268187.630	8681891.157																																																																																																																																																																																																																																				
W	W - X	59.28	268190.127	8681923.567																																																																																																																																																																																																																																					
X	X - Y	89.70	268194.737	8681982.669																																																																																																																																																																																																																																					
Y	Y - Z	59.88	268201.705	8682072.097																																																																																																																																																																																																																																					
Z	Z - A'	30.75	268206.357	8682131.796																																																																																																																																																																																																																																					
A'	A' - B'	30.96	268208.602	8682162.459																																																																																																																																																																																																																																					
B'	B' - C'	30.82	268210.386	8682193.365																																																																																																																																																																																																																																					
C'	C' - D'	30.91	268211.479	8682224.166																																																																																																																																																																																																																																					
D'	D' - E'	30.74	268211.899	8682255.076																																																																																																																																																																																																																																					
E'	E' - F'	30.55	268211.635	8682285.817																																																																																																																																																																																																																																					
F'	F' - G'	30.22	268210.700	8682316.356																																																																																																																																																																																																																																					
G'	G' - H'	30.76	268209.126	8682346.538																																																																																																																																																																																																																																					
H'	H' - I'	30.63	268207.076	8682377.229																																																																																																																																																																																																																																					
I'	I' - J'	29.26	268204.669	8682407.767																																																																																																																																																																																																																																					
J'	J' - K'	28.37	268202.086	8682436.910																																																																																																																																																																																																																																					
K'	K' - L'	43.43	268200.000	8682465.204																																																																																																																																																																																																																																					
L'	L' - LL'	122.32	268156.610	8682467.120																																																																																																																																																																																																																																					
LL'	LL' - M'	75.69	268166.750	8682345.220																																																																																																																																																																																																																																					
M'	M' - N'	62.07	268169.160	8682269.570																																																																																																																																																																																																																																					
N'	N' - O'	1015.55	268168.470	8682207.500																																																																																																																																																																																																																																					
O'	O' - P'	98.86	268093.170	8681194.750																																																																																																																																																																																																																																					
P'	P' - Q'	380.73	268083.580	8681096.360																																																																																																																																																																																																																																					
Q'	Q' - A	41.88	268035.450	8680718.680																																																																																																																																																																																																																																					
Área Afectada PIP 48115= 73,629.061 m2			Ft	Fd																																																																																																																																																																																																																																					
Perímetro= 3,592.85 m																																																																																																																																																																																																																																									
OBSERVACIONES:																																																																																																																																																																																																																																									



Handwritten signature and official stamp of the project engineer or representative.

ANEXO A

PREDIOS AFECTADOS POR LA EJECUCIÓN DE LA OBRA DEL PROYECTO "MEJORAMIENTO DE LA AV. NÉSTOR GAMBETTA-CALLAO" I RA ETAPA, PROPIEDAD DEL ESTADO PERUANO

TRAMO	Cód.	AFECTADO	Urb./Distrito/ Región	DATOS DE LA AFECTACIÓN		LINDEROS y MEDIDAS PERIMÉTRICAS LOTE FINAL					
				A.LT.Matriz:		V	Lado	<	E	N	
		Refinería La Pampilla S.A. (APNG T1 039)	Autopista hacia Ventanilla, Distrito de Ventanilla, Provincia Ventanilla, Constitucional del Callao	A.LT.Matriz:	2,294,155.88	A	A - B	45.48	86°55'23"	268131.188	8683142.302
		DIRECCIÓN: SUB LOTE A6 - 2, Av. Autopista hacia Ventanilla		P. Lt. Matriz:	12,072.33	B	B - C	30.03	179°59'60"	268128.146	8683096.929
		SUB PARCELA A6 - 2B		Á.Afectada:	168,657.366	C	C - D	29.84	180°0'1"	268126.136	8683066.965
		Tramo I y II: Via N Gambetta: Ambos lados; Inicio 8+593; Termina 12+119		Á. LT.Final:	1,866,067.676	D	D - E	30.76	179°59'56"	268124.141	8683037.196
		Condición Jurídica: Propiedad del Estado /Partida R registral: 70225945		P. Lt. Final:	8,380.097	E	E - F	29.4	180°0'7"	268122.082	8683006.503
		Zonificación: Industria Pesada I-4; Uso: Terreno en Servidumbre de la Av. Néstor Gambetta				F	F - G	29.94	179°59'57"	268120.116	8682977.168
		LINDEROS Y MEDIDAS PERIMÉTRICAS AREA AFECTADA PIP 48115				G	G - H	30.68	179°59'55"	268118.112	8682947.293
						H	H - I	29.8	180°0'8"	268116.059	8682916.678
						I	I - J	30.19	180°0'12"	268114.065	8682886.940
						J	J - K	30.33	180°22'27"	268112.048	8682856.821
						K	K - L	30.73	180°36'13"	268110.219	8682826.547
						L	L - LL	30.65	180°49'14"	268108.689	8682795.854
						LL	LL - M	31.03	181°15'45"	268107.601	8682765.227
						M	M - N	30.45	181°8'36"	268107.192	8682734.798
						N	N - O	31.09	181°12'54"	268107.394	8682703.750
					O	O - P	30.7	181°13'43"	268108.255	8682672.668	
					P	P - Q	30.57	181°12'17"	268109.763	8682642.002	
					Q	Q - R	30.93	181°1'9"	268111.907	8682611.508	
					R	R - S	29.05	180°15'28"	268114.624	8682580.695	
					S	S - T	31.22	179°52'19"	268117.307	8682551.764	
					T	T - U	29.82	180°4'50"	268120.12	8682520.668	
					U	U - V	29.9	179°59'35"	268122.849	8682490.974	
					V	V - W	31.03	179°56'4"	268125.581	8682461.204	
					W	W - X	28.82	179°53'16"	268128.381	8682430.304	
					X	X - Y	29.83	179°26'26"	268130.926	8682401.593	
					Y	Y - Z	58.66	178°54'12"	268133.27	8682371.857	
					Z	Z - A'	28.94	178°20'38"	268136.759	8682313.296	
					A'	A' - B'	29.11	178°44'16"	268137.645	8682284.367	
					B'	B' - C'	29.28	178°43'50"	268137.895	8682255.261	
					C'	C' - D'	29.19	178°44'38"	268137.497	8682225.982	
					D'	D' - E'	29.57	178°43'52"	268136.461	8682196.811	
					E'	E' - F'	30.03	179°6'53"	268134.758	8682167.293	
					F'	F' - G'	89.6	179°44'54"	268132.565	8682137.343	
					G'	G' - H'	89.67	179°58'7"	268125.629	8682048.017	
					H'	H' - I'	61.9	180°2'14"	268118.639	8681958.617	
					I'	I' - J'	90.27	179°58'58"	268113.853	8681896.900	
					J'	J' - K'	94.87	180°2'8"	268106.847	8681806.900	
					K'	K' - L'	59.7	179°59'19"	268099.543	8681712.313	
					L'	L' - LL'	57.68	179°58'37"	268094.934	8681652.793	
					LL'	LL' - M'	28.49	179°59'27"	268090.459	8681595.288	
					M'	M' - N'	62.61	180°0'43"	268088.244	8681566.881	
					N'	N' - O'	29.14	180°2'49"	268083.389	8681504.462	
					O'	O' - P'	60.51	180°0'51"	268081.153	8681475.408	
					P'	P' - Q'	60.43	179°55'21"	268076.525	8681415.077	
					Q'	Q' - R'	59.43	180°3'3"	268071.822	8681354.834	
					R'	R' - S'	69.15	180°1'15"	268067.249	8681295.584	
					S'	S' - T'	54.35	179°53'52"	268061.953	8681226.636	
					T'	T' - U'	56	179°27'56"	268057.693	8681172.449	
					U'	U' - V'	90.03	178°39'3"	268052.784	8681116.665	
					V'	V' - W'	117.96	178°56'11"	268042.783	8681027.190	
					W'	W' - X'	60.31	180°1'4"	268027.505	8680910.226	



Patschi Shorin
 Patschi Shorin
 Patschi Shorin

ANEXO A

PREDIOS AFECTADOS POR LA EJECUCIÓN DE LA OBRA DEL PROYECTO "MEJORAMIENTO DE LA AV. NÉSTOR GAMBETTA-CALLAO" 1RA ETAPA. PROPIEDAD DEL ESTADO PERUANO

TRAMO	Cód.	AFECTADO				Urb./Distrito/ Región	DATOS DE LA AFECTACIÓN	LINDEROS y MEDIDAS PERIMÉTRICAS LOTE FINAL
	U ²	U ² - V ²	30.68	268118.112	8682947.293			
	V ²	V ² - W ²	29.80	268116.059	8682916.678			
	W ²	W ² - X ²	30.19	268114.065	8682886.940			
	X ²	X ² - Y ²	30.33	268112.048	8682856.821			
	Y ²	Y ² - Z ²	30.73	268110.219	8682826.547			
	Z ²	Z ² - A ³	30.65	268108.689	8682795.854			
	A ³	A ³ - B ³	30.43	268107.601	8682765.227			
	B ³	B ³ - C ³	31.05	268107.192	8682734.798			
	C ³	C ³ - D ³	31.09	268107.394	8682703.750			
	D ³	D ³ - E ³	30.70	268108.255	8682672.668			
	E ³	E ³ - F ³	30.57	268109.763	8682642.002			
	F ³	F ³ - G ³	30.93	268111.907	8682611.508			
	G ³	G ³ - H ³	29.05	268114.624	8682580.695			
	H ³	H ³ - I ³	31.22	268117.307	8682551.764			
	I ³	I ³ - J ³	29.82	268120.120	8682520.668			
	J ³	J ³ - K ³	29.90	268122.849	8682490.974			
	K ³	K ³ - L ³	31.03	268125.581	8682461.204			
	L ³	L ³ - M ³	28.82	268128.381	8682430.304			
	M ³	M ³ - N ³	29.83	268130.926	8682401.593			
	N ³	N ³ - O ³	58.66	268133.270	8682371.857			
	O ³	O ³ - P ³	28.94	268136.759	8682313.296			
	P ³	P ³ - Q ³	29.11	268137.645	8682284.367			
	Q ³	Q ³ - R ³	29.28	268137.895	8682255.261			
	R ³	R ³ - S ³	29.19	268137.497	8682225.982			
	S ³	S ³ - T ³	29.57	268136.461	8682196.811			
	T ³	T ³ - U ³	30.03	268134.758	8682167.293			
	U ³	U ³ - V ³	89.60	268132.565	8682137.343			
	V ³	V ³ - W ³	89.67	268125.629	8682048.017			
	W ³	W ³ - X ³	61.90	268118.639	8681958.617			
	X ³	X ³ - Y ³	90.27	268113.853	8681896.900			
	Y ³	Y ³ - Z ³	94.87	268106.847	8681806.900			
	Z ³	Z ³ - P1	59.70	268099.543	8681712.313			
	P1	P1 - P2	57.68	268094.934	8681652.793			
	P2	P2 - P3	28.49	268090.459	8681595.288			
	P3	P3 - P4	62.61	268088.244	8681566.881			
	P4	P4 - P5	29.14	268083.389	8681504.462			
	P5	P5 - P6	60.51	268081.153	8681475.408			
	P6	P6 - P7	60.43	268076.525	8681415.077			
	P7	P7 - P8	59.43	268071.822	8681354.834			
	P8	P8 - P9	69.15	268067.249	8681295.584			
	P9	P9 - P10	54.35	268061.953	8681226.636			
	P10	P10 - P11	56.00	268057.693	8681172.449			
	P11	P11 - P12	90.03	268052.784	8681116.665			
	P12	P12 - P13	117.96	268042.783	8681027.190			
	P13	P13 - P14	60.31	268027.505	8680910.226			
	P14	P14 - P15	30.82	268019.712	8680850.425			
	P15	P15 - P16	60.39	268015.747	8680819.858			
	P16	P16 - P17	32.82	268007.948	8680759.971			
	P17	P17 - P18	58.48	268003.704	8680727.424			
	P18	P18 - P19	30.72	267996.173	8680669.435			
	P19	P19 - P20	28.66	267992.220	8680638.968			
	P20	P20 - P21	30.82	267988.478	8680610.554			
	P21	P21 - P22	28.95	267984.514	8680579.993			
	P22	P22 - P23	31.36	267980.744	8680551.280			
	P23	P23 - P24	31.72	267976.532	8680520.202			
	P24	P24 - P25	29.99	267972.648	8680488.717			
	P25	P25 - P26	30.26	267968.772	8680458.978			
	P26	P26 - P27	30.99	267964.864	8680428.975			
	P27	P27 - P28	30.10	267961.156	8680398.203			
	P28	P28 - P29	30.27	267957.965	8680368.271			
	P29	P29 - P30	42.24	267954.840	8680338.160			
	P30	P30 - P31	23.40	267950.480	8680296.143			
	P31	P31 - P32	60.22	267973.600	8680292.560			
	P32	P32 - P33	588.31	267965.510	8680232.890			
	P33	P33 - P34	15.91	267923.780	8679646.060			
	P34	P34 - A	44.67	267939.650	8679644.900	Area Afectada PIP 48115= 168,657.366 m ²		
			16.83	267946.820	8679688.990	Perímetro= 7,295.64 ml		



Abdoliberto Pablo Barrera Sibille
 Director General de Planeación y
 Evaluación Urbana

ANEXO A

PREDIOS AFECTADOS POR LA EJECUCIÓN DE LA OBRA DE MEJORAMIENTO DE LA AV. NÉSTOR GAMBETTA - CALLAO 1RA ETAPA PROPIEDAD DEL ESTADO PERUANO

Cód.	AFECTADO	Urb./Distrito/ Región	DATOS DE LA AFECTACIÓN		LINDEROS y MEDIDAS PERIMÉTRICAS LOTE FINAL					
					V	Lado	<	E	N	
	Refinería La Pampilla S.A. (APNG - TI 039 A)	Autopista hacia Ventanilla, Distrito de Ventanilla, Provincia Constitucional del Callao	Á.LT.Matriz:	0.00	A	A - B	32.64	97°48'38"	268199.520	8682465.229
	OBSERVACIONES: RESULTADO DEL DESMEMBRAMIENTO DEL PREDIO A6 - 2B EN A6-2B-A y A6-2B-B		P. Lt. Matriz:	0.00	B	B - C	29.78	180°0'45"	268196.539	8682497.737
	DIRECCIÓN: SUB LOTE A6 - 2, Av. Autopista hacia Ventanilla		Á.Afectada:	0.00	C	C - D	31.25	179°55'10"	268193.815	8682527.388
	SUB PARCELA A6 - 2A; SUB LOTE A		Á. LT.Final:	172,247.24	D	D - E	28.97	180°7'41"	268190.998	8682558.514
	Tramo I y II: Vía N Gambetta: lado Izq.; Inicio 9+290; Termino 11+043		P. Lt. Final:	2,595.300	E	E - F	30.11	179°44'32"	268188.324	8682587.361
	Condición Jurídica: Propiedad del Estado /Partida Registral: 70245627				F	F - G	29.13	178°58'51"	268185.679	8682617.353
	Zonificación: Industria Pesada I-4; Uso: Terreno en Servidumbre de la Av. Néstor Gambetta				G	G - H	29.13	178°47'43"	268183.636	8682646.415
					H	H - I	29.52	178°46'17"	268182.205	8682675.511
					I	I - J	29.53	178°47'6"	268181.387	8682705.015
					J	J - K	28.88	178°51'24"	268181.195	8682734.540
				K	K - L	29.30	178°44'15"	268181.584	8682763.416	
				L	L - LL	29.81	179°10'46"	268182.623	8682792.699	
				LL	LL - M	29.70	179°23'47"	268184.108	8682822.473	
				M	M - N	29.95	179°37'33"	268185.899	8682852.116	
				N	N - O	60.48	179°59'44"	268187.900	8682881.995	
				O	O - P	29.94	180°0'1"	268191.947	8682942.340	
				P	P - Q	60.16	179°59'59"	268193.950	8682972.217	
				Q	Q - R	29.84	180°0'1"	268197.975	8683032.244	
				R	R - S	30.03	179°59'59"	268199.971	8683062.014	
				S	S - T	30.06	179°59'50"	268201.980	8683091.978	
				T	T - U	40.64	180°0'1"	268203.991	8683121.973	
				U	U - V	276.58	93°47'39"	268206.710	8683162.526	
				V	V - W	113.40	72°36'59"	268483.291	8683162.326	
				W	W - X	108.31	135°31'41"	268449.331	8683054.126	
				X	X - Y	35.99	295°34'29"	268353.791	8683003.106	
				Y	Y - Z	106.56	211°10'30"	268382.791	8682981.786	
				Z	Z - A'	241.99	104°47'37"	268488.921	8682972.226	
				A'	A' - B'	265.71	74°24'0"	268529.471	8682733.656	
				B'	B' - C'	40.58	267°28'48"	268265.191	8682761.216	
				C'	C' - D'	94.18	206°2'13"	268259.211	8682721.076	
				D'	D' - E'	34.15	228°46'8"	268287.631	8682631.286	
				E'	E' - F'	168.97	197°52'48"	268318.911	8682617.576	
				F'	F' - G'	149.50	85°17'36"	268487.021	8682600.536	
				G'	G' - A	260.53	97°55'19"	268459.791	8682453.536	



Esteban Alarcón
 Director de Urbanismo y Construcción
 GOBIERNO REGIONAL DEL CALLAO

ANEXO A

PREDIOS AFECTADOS POR LA EJECUCIÓN DE LA OBRA DEL PROYECTO "MEJORAMIENTO DE LA AV. NÉSTOR GAMBETTA-CALLAO" 1RA ETAPA, PROPIEDAD DEL ESTADO PERUANO

Cód.	AFECTADO	Urb./Distrito/ Región	DATOS DE LA AFECTACIÓN		LINDEROS y MEDIDAS PERIMÉTRICAS LOTE FINAL				
			A.LT.Matriz:		V Lado	<	E	N	
APN G-T1- 039	Refinería La Pampilla S.A. (APNG - TI 039 B)	Autopista hacia Ventanilla, Distrito de Ventanilla, Provincia Constitucio nal del Callao	A.LT.Matriz:	0.00	V A - B	8.52	13°17'43"	268081.650	8680524.522
	OBSERVACIONES: RESULTADO DEL DESMEMBARAMIENTO DEL PREDIO A6 - 2B EN A6-2B-A Y A6-2B-B		P. Lt. Matriz:	0.00	B B - C	21.18	190°7'23"	268079.442	8680516.288
	DIRECCIÓN: SUB LOTE A6 - 2, Av. Autopista hacia Ventanilla		A.Afectada:	0.00	C C - D	25.15	223°4'17"	268070.444	8680497.115
	SUB PARCELA A6 - 2A; SUB LOTE B		Á. LT.Final:	87,183.60	D D - E	38.68	119°7'50"	268047.093	8680487.779
	Tramo I y II: Vía N Gambetta: lado Izq.; Inicio 9+290; Termino 11+043		P. Lt. Final:	2,238.960	E E - F	29.90	180°4'51"	268042.152	8680449.421
	Condición Jurídica: Propiedad del Estado /Partida R registral: 70245627				F F - G	30.13	179°26'59"	268038.290	8680419.770
	Zonificación: Industria Pesada I-4; Uso: Terreno en Servidumbre de la Av. Néstor Gambetta				G G - H	29.49	179°12'58"	268034.686	8680389.853
					H H - I	30.17	179°50'17"	268031.559	8680360.529
					I I - J	60.64	179°59'60"	268028.445	8680330.522
					J J - K	29.91	179°59'60"	268022.186	8680270.209
					K K - L	29.97	180°0'0"	268019.099	8680240.460
					L L - LL	30.29	179°59'60"	268016.006	8680210.650
					LL LL - M	60.43	180°3'28"	268012.879	8680180.518
					M M - N	29.50	179°57'39"	268006.581	8680120.413
					N N - O	29.93	179°5'17"	268003.526	8680091.072
			O O - P	29.15	178°50'27"	268000.902	8680061.261		
			P P - Q	30.44	179°38'12"	267998.933	8680032.178		
			Q Q - R	30.27	180°17'27"	267997.071	8680001.798		
			R R - S	30.06	179°57'58"	267995.065	8679971.598		
			S S - T	30.06	180°0'0"	267993.091	8679941.598		
			T T - U	30.06	179°59'60"	267991.116	8679911.598		
			U U - V	30.06	180°0'0"	267989.142	8679881.598		
			V V - W	30.06	180°0'0"	267987.167	8679851.598		
			W W - X	29.98	180°0'0"	267985.193	8679821.598		
			X X - Y	37.48	179°34'52"	267983.224	8679791.686		
			Y Y - Z	16.92	270°49'39"	267981.036	8679754.273		
			Z Z - A¹	3.44	88°51'49"	267964.160	8679755.504		
			A¹ A¹ - B¹	10.25	178°55'56"	267963.978	8679752.072		
			B¹ B¹ - C¹	10.26	179°59'44"	267963.626	8679741.827		
			C¹ C¹ - D¹	10.29	178°46'26"	267963.274	8679731.574		
			D¹ D¹ - E¹	10.31	179°36'48"	267963.141	8679721.289		
			E¹ E¹ - F¹	10.36	178°31'9"	267963.078	8679710.982		
			F¹ F¹ - G¹	12.87	179°40'48"	267963.281	8679700.627		
			G¹ G¹ - H¹	36.49	95°37'20"	267963.607	8679687.765		
			H¹ H¹ - I¹	170.08	179°59'60"	268000.000	8679685.109		
			I¹ I¹ - J¹	136.09	40°24'1"	268169.630	8679672.730		
			J¹ J¹ - K¹	177.50	205°16'0"	268072.690	8679768.240		
			K¹ K¹ - L¹	113.85	200°28'34"	268011.518	8679934.869		
			L¹ L¹ - LL¹	38.11	199°30'6"	268012.148	8680048.718		
			LL¹ LL¹ - M¹	70.76	274°44'23"	268025.069	8680084.570		
			M¹ M¹ - N¹	34.62	158°32'15"	268089.430	8680055.160		
			N¹ N¹ - O¹	38.33	176°12'7"	268124.001	8680053.290		
			O¹ O¹ - P¹	51.79	150°56'18"	268162.330	8680053.760		
			P¹ P¹ - Q¹	147.58	128°46'9"	268207.289	8680079.470		
			Q¹ Q¹ - R¹	261.54	135°38'40"	268230.389	8680225.231		
			R¹ R¹ - A	86.01	217°4'11"	268079.069	8680438.551		
	SERVIDUMBRE TOTAL=			242,286.43					



Bartolomé Sibille
ABOGADO GENERAL
P.P. GAMBETTA

ANEXO A

PREDIOS AFECTADOS POR LA EJECUCIÓN DE LA OBRA DEL PROYECTO "MEJORAMIENTO DE LA AV. NÉSTOR GAMBETTA-CALLAO" 1RA ETAPA, PROPIEDAD DEL ESTADO PERUANO

Table with columns: Cód., AFECTADO, Urb./Distrito/Región, DATOS DE LA AFECTACIÓN, LINDEROS y MEDIDAS PERIMÉTRICAS LOTE FINAL. Includes details for 'Petróleos del Perú- PETROPERÚ SA' and various lot measurements.



Handwritten signature of 'Betsabe Alarcón' and other illegible text.

ANEXO A

PREDIOS AFECTADOS POR LA EJECUCIÓN DE LA OBRA DEL PROYECTO "MEJORAMIENTO DE LA AV. NÉSTOR GAMBETTA-CALLAO" 1RA ETAPA PROPIEDAD DEL ESTADO PERUANO

TRAMO 1

Cód.	AFECTADO	Urb./Distrito/ Región	DATOS DE LA AFECTACIÓN		LINDEROS y MEDIDAS PERIMÉTRICAS LOTE FINAL						
			Área de Lote	Perímetro Lt. Matriz (ml)	V	Lado	Dist.	E	N		
NG-T1-077	El Supremo Gobierno - Ministerio de Marina DIRECCIÓN: Margen Derecha del Río Rímac, denominado terreno Puerta N° 7 de Base Naval del Callao Lado: Vía N Gambetta: Izquierdo; Inicio 23+259; Termino 23+427 Zonificación: OU (OTROS USOS ESPECIALES) Condición Jurídica: Propiedad del Estado N° DE FICHA REGISTRAL: 70059028, Ficha: 18428 LINDEROS Y MEDIDAS PERIMÉTRICAS ÁREA AFECTADA PIP 48115	DISTRICTO DE CALLAO PROVINCIA DE CALLAO CONSTITUCIONAL DEL CALLAO	CUADRO DE ÁREAS		V	A - B	4.08	62°58'12"	268368.048	8668560.905	
			963,837.00	4,269.79	F	A	B - C	9.18	272°26'19"	268367.650	8668564.969
						C	C - D	10.22	87°25'24"	268376.814	8668565.473
			D	D - E		11.60	134°59'52"	268375.795	8668575.638		
			E	E - F		4.00	135°0'1"	268366.817	8668582.978		
			F	F - G		16.80	269°59'60"	268362.837	8668582.579		
			G	G - H		4.00	270°0'0"	268361.160	8668599.295		
			H	H - I		11.59	135°11'59"	268365.137	8668599.694		
			I	I - J		3.12	134°49'50"	268372.505	8668608.642		
			J	J - K		2.83	135°0'1"	268372.195	8668611.749		
			K	K - L		7.95	135°11'46"	268370.006	8668613.541		
			L	L - LL		2.50	270°55'21"	268362.096	8668612.779		
			LL	LL - M		6.52	269°4'36"	268361.897	8668615.267		
			M	M - N		2.83	134°47'34"	268368.389	8668615.892		
			N	N - O		19.55	134°59'16"	268370.180	8668618.082		
O	O - P	2.80	89°59'60"	268368.231		8668613.541					
P	P - Q	45.67	270°0'15"	268365.445	8668637.254						
Q	Q - R	18.21	192°4'6"	268360.895	8668682.698						
R	R - S	29.06	166°14'21"	268362.908	8668700.791						
S	S - T	134.81	174°2'22"	268359.161	8668729.604						
T	T - U	11.41	179°46'3"	268327.985	8668860.762						
U	U - V	41.36	179°46'24"	268325.302	8668871.851						
V	V - W	48.63	185°23'58"	268315.416	8668912.007						
W	W - X	24.53	185°22'52"	268308.287	8668960.108						
X	X - Y	26.99	187°19'30"	268306.981	8668984.608						
Y	Y - Z	12.85	197°53'17"	268308.993	8669011.520						
Z	Z - A'	114.51	178°2'0"	268313.842	8669023.423						
A'	A' - B'	57.03	162°47'18"	268353.376	8669130.891						
B'	B' - C'	5.48	170°31'25"	268356.346	8669187.844						
C'	C' - D'	204.90	173°0'42"	268355.727	8669193.287						
D'	D' - E'	1050.00	127°26'27"	268307.967	8669392.539						
E'	E' - F'	137.00	73°34'14"	267348.458	8669818.969						
F'	F' - G'	34.00	204°59'4"	267330.499	8669683.151						
G'	G' - H'	135.00	182°2'50"	267312.223	8669654.481						
H'	H' - I'	120.00	140°50'4"	267235.634	8669543.309						
I'	I' - J'	74.00	222°25'45"	267245.261	8669423.696						
J'	J' - K'	290.00	150°43'23"	267199.878	8669365.246						
K'	K' - L'	147.00	219°49'36"	267156.760	8669078.470						
L'	L' - LL'	267.72	57°53'17"	267046.873	8668980.829						
LL'	LL' - M'	85.76	178°0'50"	267303.879	8668905.845						
M'	M' - N'	207.51	181°50'25"	267386.993	8668884.691						
N'	N' - O'	290.63	179°39'26"	267586.341	8668827.080						
O'	O' - P'	288.76	183°49'1"	267866.019	8668748.063						
P'	P' - A	247.09	181°50'53"	268138.055	8668651.230						
Á. LT.Final: 962,163.46 Perímetro Lt. Final (ml) 4,269.48		ÁREA AFECTADA PIP 48115 ÁREA 1,673.544 m ² PERÍMETRO 346.50 ml		OBSERVACIONES:							



Patsali Alarcón
 ABOG. GUSTAVO P. BARTOLINI
 PIP GAMBETTA