

**ANEXO 7 : Relación de Bienes Inmuebles de la entidad**
**Entidad : 5355 . GOBIERNO REGIONAL CALLAO**
**PARA EL REGISTRO DEL ANEXO 7:**

Para facilitar el registro de la información en este anexo se han incorporado los ítems de las leyendas de la Directivo en listas desplegabes y notas de ayuda.

**LINEAMIENTOS PARA LA REMISIÓN VÍA WEB DE LA INFORMACIÓN REGISTRADA:**


- Es obligación de la Autoridad saliente del Gobierno Regional o Gobierno Local como responsable de la entidad o pliego, el registro del Anexo 7. En el caso que el Gobierno Regional o Gobierno Local cuente con empresas u organismos dependientes, complementariamente la Autoridad saliente deberá de reportar información correspondiente de cada una de ellas a través del citado anexo, en lo que corresponda; sin perjuicio de la información que por su naturaleza o finalidad les sea exigida por normativa específica que los regule.
- La Autoridad saliente culminando el registro de los Anexos 4 al 14 debe remitirlos conjuntamente con el Anexo 2 Informe de Rendición de Cuentas y Transferencia, del que forman parte, vía web a la Contraloría General de la República utilizando el aplicativo informático que se ha diseñado para este fin.

Si usted culminó con el registro de la información del presente formato, presione las teclas CTRL+Q, para validar la información registrada. En caso, de que se muestre un mensaje de error, sírvase corregir o completar la información registrada. Si el sistema no detecta error, se creará un archivo de texto (\*.txt) el cual debe ser cargado en el aplicativo Transferencia de Gestión.

N°	Titularidad	Ubicación del bien	Área de Terreno m2	Área Construida m2	N° Partida registral y sede SUNARP	Observaciones (Precisar la situación del Saneamiento del Bien Inmueble)
1	Propietario	Almirante Jorge M. Guisse S/N Lote: 3	147.30	147.30	7004943	Parte de la Unidad Vecinal Modelo
2	Propietario	México N° 312 (N° 102 antiguo)	82.00	82.00	7002374	Forma parte de la Av. Dos de Mayo Ocupado por Mercado de la Cooperativa de Servicios Específicos
3	Propietario	Saloom N° 627	175.66	175.66	7003601	Parte de la Unidad Vecinal Modelo
4	Propietario	México N° 292 (N°s 90, 92 y 94)	132.00	132.00	7000119	Forma parte de la Av. Dos de Mayo Ocupado por la Caja de Beneficios Sociales del Pescador
5	Propietario	Carrillo de Albornoz S/N. 1ra. Cuadra	150.00	150.00	7003348	Parte de la Unidad Vecinal Modelo
6	Propietario	Marco Polo N° 150-166	432.25	432.25	7000086	Forma parte de la Av. Dos de Mayo
7	Propietario	Almirante Lord Cochrane N° 784-788	245.93	245.93	7005080	Parte de la Unidad Vecinal Modelo
8	Propietario	Carrillo de Albornoz S/N. 1ra. Cuadra	951.90	951.90	7005081	Parte de la Unidad Vecinal Modelo
9	Propietario	Almirante Jorge M. Guisse S/N	114.75	114.75	7004250	Parte de la Unidad Vecinal Modelo Ampliación
10	Propietario	Brasil Lote A Mz.56 Urbanización La Perla	4,134.00	4,134.00	7011589	Forma parte del Colegio Nacional "José Olavea"
11	Propietario	Constitución 801-813-Montegudo 170-191	26.70	26.70	7007046	Forma parte de la Av. Dos de Mayo
12	Propietario	Almirante Lord Cochrane N° 714	100.00	100.00	7004316	Parte de la Unidad Vecinal Modelo
13	Propietario	México N° 278-280	80.00	80.00	7000032	Forma parte de la Av. Dos de Mayo Ocupado por la Caja de Beneficios Sociales del Pescador
14	Propietario	Mendoza S/N.	409.99	409.99	7005031	Parte de la Unidad Vecinal Modelo Ampliación; y no es parte del AA:HH. "Fray Martín de Porras"
15	Propietario	Almirante J.M. Guisse Lote 3-A	147.30	147.30	7005908	Parte de la Unidad Vecinal Modelo



N°	Titularidad	Ubicación del bien	Área de Terreno m2	Área Construida m2	N° Partida registral y sede SUNARP	Observaciones (Precisar la situación del Saneamiento del Bien Inmueble)
16	Propietario	Daniel Nieto N° 199 AL 201 (Calle del Arrenal N°10-14)	94.30	94.30	7000647	Ocupado por las Instalaciones del Centro Naval
17	Propietario	Jorge Marín Guisse S/N (mitad de lote 5)	147.30	147.30	7003775	Parte de la Unidad Vecinal Modelo
18	Propietario	Magdalena, Prolong. Jorge Chavez, Gamarrá y Chucuito	1,911.00	1,911.00	7003930	Parte del Pozo de Agua Potable de Chucuito
19	Propietario	Ancash N° 682	348.60	348.60	7013648	Parte de la Unidad Vecinal Modelo
20	Propietario	Guatemala N° 185	62.40	62.40	7002704	Forma parte de la Av. Dos de Mayo
21	Propietario	Guardia Chalca Mz.16-Urbanización Chacaritas	1,366.32	1,366.32	70094046	Ocupado por Camara de Bombeo 1,332.35 mt. y saldo de 33.97 m2 se otorgó a la E.E.E.E.AA.
22	Propietario	Almirante Lord Cochrane N° 720	98.85	98.85	70084989	Parte de la Unidad Vecinal Modelo
23	Propietario	Guardia Chalca Cuadra 11 Parte Lote 9 Mz 11 Urb. Santa Marina	352.50	352.50	7006579	Ocupado por local de SEDAPAL
24	Propietario	MEXICO N° 318	80.60	80.60	7001319	Forma parte de la Av. Dos de Mayo Ocupado por Mercado de la Cooperativa de Servicios Específicos
25	Propietario	México N° 458 - Guatemala N° 349	36.00	36.00	7012110	Forma parte de la Av. Dos de Mayo (ocupado por el Poder Judicial)
26	Propietario	Guatemala N° 224-226	105.00	105.00	7005370	Forma parte de la Av. Dos de Mayo
27	Propietario	Almirante Lord Cochrane N° 756- 760 - 762- 764	200.00	200.00	7003247	Parte de la Unidad Vecinal Modelo
28	Propietario	Saloom N° 624	180.35	180.35	7003263	Parte de la Unidad Vecinal Modelo
29	Propietario	Montezuma 343-367 - Guatemala 215-S/N-227	450.22	450.22	7000314	Forma parte de la Av. Dos de Mayo
30	Propietario	Montezuma 455	108.00	108.00	7002810	Forma parte de la Av. Dos de Mayo
31	Propietario	Carrillo de Albornoz S/N. Cuadra 1 ( Sub lote: 4)	209.20	209.20	7010586	Parte de la Unidad Vecinal Modelo Ampliación
32	Propietario	Constitución N° 867	89.00	89.00	70345928	Forma parte de la Av. Dos de Mayo
33	Propietario	Almirante Lord Cochrane N° 790	127.02	127.02	7007559	Parte de la Unidad Vecinal Modelo Ampliación
34	Propietario	Saloom N° 623	175.68	175.68	7003600	Parte de la Unidad Vecinal Modelo Ampliación
35	Propietario	Ancash N° 582	99.70	99.70	7010405	Parte de la Unidad Vecinal Modelo Ampliación
36	Propietario	Saloom N° 693 ( sub lote: 2)	204.54	204.54	7010584	Parte de la Unidad Vecinal Modelo Ampliación
37	Propietario	Guatemala N° 115	44.00	44.00	7007485	Forma parte de la Av. Dos de Mayo
38	Propietario	Juan Pablo II 140-180 y Av. Venezuela	7,013.94	7,013.94	70095326	Local Ex Sede Institucional
39	Propietario	Paraguay N° 227 ( N° 15)	52.42	52.42	7000297	Forma parte de la Av. Dos de Mayo (Ocup. Por vivienda)
40	Propietario	José Gálvez Sección A Sub Lote D Urbanización Mar Brova	1,775.78	1,775.78	7009096	Programas de Vivienda AH San Judas Tadeo
41	Propietario	Almirante Lord Cochrane N° 778		374.00	7003146	Parte de la Unidad Vecinal Modelo Ampliación



N°	Titularidad	Ubicación del bien	Área de Terreno m2	Área Construida m2	N° Partida registral y sede SUNARP	Observaciones (Precisar la situación del Saneamiento del Bien Inmueble)
42	Propietario	Almirante Lord Cochrane N° 345 y parte de 329	120.60	120.60	7010575	Forma parte de la Av. Dos de Mayo, parte del Jirón California
43	Propietario	Washington, Huáscar y Montevideo Lote D Mz. 48 Urbanización La Perla	4,427.30	4,427.30	7012398	Forma parte del Colegio Nacional "José Olayo" / vivienda particulares
44	Propietario	México 308-Moctezuma N° 301-315	81.00	81.00	70083016	Forma parte de la Av. Dos de Mayo ocupado por la Compañía Nacional de Bomberos "Unión Chalaca N° 1"
45	Propietario	Guatemala N° 173-175	61.50	61.50	7005640	Forma parte de la Av. Dos de Mayo
46	Propietario	México N° 296-298 y Montezuma	102.00	102.00	7002873	Forma parte de la Av. Dos de Mayo ocupado por la Compañía Nacional de Bomberos "Unión Chalaca N° 1"
47	Propietario	México N° 320-324	108.53	108.53	7001684	Forma parte de la Av. Dos de Mayo Ocupado por Mercado de la Cooperativa de Servicios Específicos
48	Propietario	Paraguay N° 265	71.70	71.70	7001962	Forma parte de la Av. Dos de Mayo, parte de la Av. Paraguay
49	Propietario	Montevideo Lote F Mz.55 Urbanización La Perla	3,125.68	3,125.68	7011594	Forma parte del Colegio Nacional "José Olayo"
50	Propietario	Montevideo Lote H Mz. 55 Urbanización La Perla	2,305.80	2,305.80	7011596	Forma parte del Colegio Nacional "José Olayo"
51	Propietario	Salcom N° 631-633	175.68	175.68	7003602	Parte de la Unidad Vecinal Modelo Ampliación
52	Propietario	Elmer Faucett, N° 3970 (compra por Dec.Urgencia N° 040-98)	27,037.62	27,037.62	70092621	Sede Central - Condominio 37.16 %
53	Propietario	Manco Cápac Av. (RP.491-97)	783.72	783.72	70097104	Proyecto Vial Av. Manco Cápac
54	Propietario	Faucett N° 271, Av. (RP.536-97)	1,597.70	1,597.70	70092260	Proyecto Vial Elmer Faucett
55	Propietario	Manco Cápac N° 561(RP.537-97)	102.95	102.95	70092949	Proyecto Vial Av. Manco Cápac
56	Propietario	Argentina 4885, Av. Callao (RP.677-96)	2,034.17	2,034.17	70056051	Proyecto Vial Elmer Faucett
57	Propietario	Huáscar 351 Mz. 30, Urbanización Chacaritas (RP.750-97)	56.64	56.64	70094626	Proyecto Vial Av. Huáscar
58	Propietario	Huáscar N° 379, calle (RP.755-97)	176.90	176.90	07004873, 07004874	Proyecto Vial Av. Huáscar
59	Propietario	Manco Cápac N° 571, AV. (RP.932-97)	108.65	108.65	7001741	Proyecto Vial Av. Manco Cápac
60	Propietario	Manco Cápac N° 567, AV. (RP.935-97)	78.00	78.00	7010582	Proyecto Vial Av. Manco Cápac
61	Propietario	Huáscar 371 - Callao (RP.641-98)	88.40	88.40	70097164	Proyecto Vial Av. Huáscar
62	Propietario	Nestor Gambeta (Ex Fundo Marquez), donado por Reserva S. A.	3,625.00	3,625.00	70056446	Uso Educativo Curra Jardín Virgen del Carmen (Cedido a DRECI)
63	Propietario	Proyecto Especial Ciudad Pachacutec-Pueblo Matriz	3,617,843.07	0	P01003074	Programas de Vivienda y otros usos
64	Propietario	Av. Colonial 2215 - Asoc. Judía del Perú	235.45	235.45	7006683	Remodelación de Avenidas - Cementerio Judío



N°	Titularidad	Ubicación del bien	Área de Terreno m2	Área Construida m2	N° Partida registral y sede SUNARP	Observaciones (Precisar la situación del Saneamiento del Bien Inmueble)
65	Propietario	Psje. Servidumbre c/entrada por calle Tarapacá 241	323.05	323.05	7002073	Forma parte de la Av. Dos de Mayo Remanente de predio
66	Propietario	Monteagudo N° 239 al 245 ( antes N° 45 y 49)	185.00	185.00	7002510	Forma parte de la Av. Dos de Mayo En proceso de Saneamiento
67	Propietario	Construcción N° 876 - 878	77.74	77.74	7008980	Forma parte de la Av. Dos de Mayo En proceso de Saneamiento
68	Propietario	México N° 262-266 (antes 78 - 80)	81.25	81.25	7000839	Forma parte de la Av. Dos de Mayo En proceso de Saneamiento
69	Propietario	Guatemala N° 45 y Montezuma N° 36 - 38 - 40	201.33	201.33	7000305	Forma parte de la Av. Dos de Mayo En proceso de Saneamiento
70	Propietario	Intersección Argentina 3692 y los Insurgentes (RP.188-93)	850.00	850.00	70209939	Ocupado para pavimentación Av. Los Insurgentes
71	Propietario	Ciudad del Pescador (RP. 380-92) MZ H5 Lote 1	1,591.00	1,591.00	P01317752	Centro Educativo Inicial N° 61 El Olivar de los Niños
72	Propietario	Proyecto Especial Ciudad Pachacútec - Parcela C	141,408.99	0	P01289978	Programas de Vivienda
73	Propietario	Proyecto Piloto Nuevo Pachacutec- Predio Matriz - Lado oeste de la autopista Mariscal Andres Avelino Cáceres	3,862,086.47	0	P01289967	Proyecto Piloto Nuevo Pachacutec
74	Propietario	Zona de Humedales de Ventanilla, con frente a la pista a la playa de Ventanilla - Parcela 1	855,841.00	0	P01144545	Zona Ecológica
75	Propietario	Zona de Humedales. Área remanente de Pampa de Ventanilla	545,938.73	0	70060303	Zona Ecológica
76	Propietario	Zona de Humedales de Ventanilla. Parcela H, 2da. zona	1,352,731.58	0	70255165	Zona Ecológica
77	Propietario	Zona Industrial Ciudad Satélite de Ventanilla - Parcela 3	8,922.63	8,922.63	70331551	Hospital de Ventanilla
78	Propietario	Calle Carlos Concha -Barrio Obrero, predio matriz reducida	20,155.35	0.00	70266031	Área de parque, Área verde y Área de circulación
79	Propietario	Cruce de Av. Guardia Chalaca y Juan Pablo II	22,730.95	22,730.95	70266546	Afectado en Uso a Instituto Educativo General Prado
80	Propietario	Av. Juan Pablo II	1,953.08	1,953.08	70266547	Institución Educativa N° 75 Mauna Rosa
81	Propietario	Av. Juan Pablo II	15,010.77	15,010.77	70266548	Colegio Nacional del Callao
82	Propietario	Proyecto Especial Ciudad Pachacútec - Parcela H	3,161,744.60	0	P01322393	Programas de Vivienda
83	Propietario	Proyecto Especial Ciudad Pachacútec - Parcela I	73,980.64	0	P01323014	Programa de Vivienda- Acumulación Parcelas F y G



N°	Titularidad	Ubicación del bien	Área de Terreno m2	Área Construida m2	N° Partida registral y sede SUNARP	Observaciones (Precisar la situación del saneamiento del Bien Inmueble)
84	Propietario	Proyecto Especial Ciudad Pachacúrcu- Sector Oasis	182,213.12	0	P013224771	Programas de Vivienda
85	Propietario	Proyecto Especial Ciudad Pachacúrcu- Sector Costa Azul	49,442.09	0	P01324770	Programas de Vivienda
86	Propietario	Proyecto Especial Ciudad Pachacúrcu- Sector Bañerío	113,554.69	0	P52001367	Programas de Vivienda
87	Propietario	Proyecto Especial Ciudad Pachacúrcu- Sector Cerro Cachito	48,841.90	0	P52001366	Programas de Vivienda
88	Propietario	Urb. Mar Brava, Calle Contralmirante Villar, Lote 1-C	72.00	72.00	70266615	Programas de Vivienda AH San Judas Tadeo
89	Propietario	Urb. Mar Brava, Calle Contralmirante Villar, Sublote C	234.99	234.99	70266616	Programas de Vivienda AH San Judas Tadeo
90	Propietario	Urb. Mar Brava, Prolong. Av. José Galvez, Lote 1-D	71.96	71.96	70266617	Programas de Vivienda AH San Judas Tadeo
91	Propietario	Urb. Mar Brava, Prolong. Av. José Galvez, Lote: 3-D	72.26	72.26	70266619	Programas de Vivienda AH San Judas Tadeo
92	Propietario	Urb. Mar Brava, Pasaje 8, Lote: 5-D	72.26	72.26	70266621	Programas de Vivienda AH San Judas Tadeo
93	Propietario	Urb. Mar Brava, pasaje 5, Lote: 3-E	72.00	72.00	70266625	Programas de Vivienda AH San Judas Tadeo
94	Propietario	Urb. Mar Brava, pasaje 5, Lote: 4-E	72.00	72.00	70266626	Programas de Vivienda AH San Judas Tadeo
95	Propietario	Urb. Mar Brava, pasaje 5, Lote: 5-E	72.00	72.00	70266627	Programas de Vivienda AH San Judas Tadeo
96	Propietario	Urb. Mar Brava, pasaje 5, Lote: 6-E	72.00	72.00	70266628	Programas de Vivienda AH San Judas Tadeo
97	Propietario	Urb. Mar Brava, pasaje 5, Lote: 7-E	72.00	72.00	70266629	Programas de Vivienda AH San Judas Tadeo
98	Propietario	Urb. Mar Brava, pasaje 5, Lote: 8-E	72.00	72.00	70266630	Programas de Vivienda AH San Judas Tadeo
99	Propietario	Urb. Mar Brava, pasaje 5, Sub lote E	120.40	120.40	70266632	Programas de Vivienda AH San Judas Tadeo
100	Propietario	Urb. Mar Brava, Calle Contralmirante Villar, Sublote E'	96.11	96.11	70266633	Programas de Vivienda AH San Judas Tadeo
101	Propietario	Urb. Mar Brava, pasaje 8, Lote: 2-F	72.00	72.00	70266635	Programas de Vivienda AH San Judas Tadeo
102	Propietario	Urb. Mar Brava, Calle Contralmirante Villar, Lote 7-F	72.00	72.00	70266640	Programas de Vivienda AH San Judas Tadeo
103	Propietario	Urb. Mar Brava, Calle Contralmirante Villar, Lote 8-F	72.00	72.00	70266641	Programas de Vivienda AH San Judas Tadeo
104	Propietario	Urb. Mar Brava, Calle Contralmirante Villar, Sublote F	220.16	220.16	70266642	Programas de Vivienda AH San Judas Tadeo
105	Propietario	Urb. Mar Brava, pasaje 5, Lote: 13-F	72.00	72.00	70266643	Programas de Vivienda AH San Judas Tadeo
106	Propietario	Urb. Mar Brava, pasaje 5, Lote: 15-F	72.00	72.00	70266645	Programas de Vivienda AH San Judas Tadeo
107	Propietario	Urb. Mar Brava, pasaje 5, Lote: 17-F	72.00	72.00	70266647	Programas de Vivienda AH San Judas Tadeo
108	Propietario	Urb. Mar Brava, pasaje 5, Lote: 18-F	72.00	72.00	70266648	Programas de Vivienda AH San Judas Tadeo
109	Propietario	Urb. Mar Brava, pasaje 8, Lote: 19-F	72.00	72.00	70266649	Programas de Vivienda AH San Judas Tadeo
110	Propietario	Urb. Mar Brava, pasaje 8, Lote: 20-F	72.00	72.00	70266650	Programas de Vivienda AH San Judas Tadeo
111	Propietario	Calle Guatemala N° 86 al 94 - Sector A	82.54	82.54	70268264	Forma parte de la Av. Dos de Mayo, predio ocupado por SERPOST



N°	Titularidad	Ubicación del bien	Área de Terreno m <sup>2</sup>	Área Construida m <sup>2</sup>	N° Partida registral y sede SUNARP	Observaciones (Precisar la situación del saneamiento del Bien Inmueble)
112	Propietario	Calle Moquegua N° 2 - 4 - 6 - 8 y Calle Guatemala N° 96 - Sector A	45.90	45.90	70268517	Forma parte de la Av. Dos de Mayo Remanente de predio
113	Propietario	Lote C - Zona Industrial Ciudad Satélite de Ventanilla	65,681.24	0	70342474	Programas de Vivienda y otros usos
114	Propietario	Lote D - Zona Industrial Ciudad Satélite de Ventanilla	3,258.90	0	70342475	Venta directa, según RER 287-2008, venta aún no realizada
115	Propietario	Av. La Paz y Calle Grau. Sub Lote: 1A, 2A y 3A (RP 486-94)	1,197.50	1,197.50	70267745	Complejo deportivo
116	Propietario	Calle Mexico N° 413 - Sector A	0.86	0.86	70268866	Forma parte de la Av. Dos de Mayo Calle Mexico (antigua)
117	Propietario	Calle Mexico N° 330-334-336 - Sector B	80.75	80.75	70264250	Forma parte de la Av. Dos de Mayo Ocupado por Mercado de la Cooperativa de Servicios Específicos
118	Propietario	Calle Mexico y Calle Constitución	731.82	731.82	70275191	Forma parte de la Av. Dos de Mayo (ocupado por el Poder Judicial), parte de la Calle Mexico (antigua)
119	Propietario	Calle Tarapacá N° 131 y Calle Mexico N° 131 y 135 - Sector: B, N° 131, 401-405 Sector C y N° 413 - Sector D	9.23	9.23	70342582	Forma parte de la Av. Dos de Mayo Predio ocupado por SERPOST
120	Propietario	Calle Huáscar, Montevideo, Washington y Atchunipa Mz: 44, Lote: B-2, C, E, G, L, Y - Urbanización La Perla	6,989.20	6,989.20	70342413	Forma parte del Colegio Nacional "José Olaya"
121	Propietario	Av. Mariscal Benavides, Av. Los Topacios y Calle Alejandro Granda	99,734.51	99,734.51	70341599	Villa Deportiva Regional, Estadio, Coliseo, piscinas, polideportivo, losas, local maestranza y otros
122	Propietario	Zona Industrial Ciudad Satélite de Ventanilla - Sector A	8,896.22	0	70342472	Previsto para transferencia a otras entidades
123	Propietario	Calle Guatemala (calle antigua)- Lote acumulado	192.98	192.98	70344723	Forma parte de la Av. Dos de Mayo (ocupado por el Poder Judicial), Remanente de Calle Guatemala Lote Acumulado
124	Propietario	Lote C (Área independizada) - Zona Industrial Ciudad Satélite de Ventanilla	2,916.07	0	70344580	para acto de disposición
125	Propietario	Parte Lote D (Área independizada) - Zona Industrial Ciudad Satélite de Ventanilla	395.90	0	70345827	Venta directa, según RER 287-2008
126	Propietario	Zona Industrial Ciudad Satélite de Ventanilla - Sector E (Área Independizada)	431.84	0	70345934	para acto de disposición



N°	Titularidad	Ubicación del bien	Área de Terreno m2	Área Construida m2	N° Partida registral y sede SUNARP	Observaciones (Precisar la situación del Saneamiento del Bien Inmueble)
127	Propietario	Antigua calle Mexico, Guatemala y Moquegua N°s 136 y 93 - Lote Acumulado	563.21	563.21	70343717	Forma parte de la Av. Dos de Mayo, predio ocupado por SERPOST
128	Propietario	Calle Tarapacá y Calle Mexico N° 401-405, Sector A, Lote Acumulado A	152.54	152.54	70346844	Forma parte de la Av. Dos de Mayo Calle Mexico (antigua)
129	Propietario	Av. Dos de Mayo (antes calle Constitución N°s 330 - 332) Lote 1	202.40	202.40	70346947	Forma parte de la Av. Dos de Mayo Remanente de la Calle Constitución
130	Propietario	Calle Carlos Concha-Barrío Obrero, Mz B, Lote 53	133.86	133.86	70343113	Para transf. a Dora Luz Castillo -RER 375-2008- Ley 12802
131	Propietario	Calle Carlos Concha-Barrío Obrero, Mz D, Lote 89	76.47	76.47	70343135	Para transf. a Juan Gonzáles Valle -RER 384-2008- Ley 12802
132	Propietario	Calle Carlos Concha-Barrío Obrero, Mz D, Lote 90	78.35	78.35	70343136	Para transf. a José Terroche Tamariz RER 461-2008- Ley 12802
133	Propietario	Calle Carlos Concha-Barrío Obrero, Mz D, Lote 92	79.48	79.48	70343138	Para transf. a Anibla Morón Fortunato -RER 385-2008- Ley 12802
134	Propietario	Calle Carlos Concha-Barrío Obrero, Mz D, Lote 115	80.99	80.99	70343151	Para transf. a Nicanor Carruti Carrillo -RER 389-2008- Ley 12802
135	Propietario	Calle Carlos Concha-Barrío Obrero, Mz E, Lote 98	123.57	123.57	70343158	Para transf. a María I. Ramos Vda. De Castillo RER 462-2008- Ley 12802
136	Propietario	Calle Carlos Concha-Barrío Obrero, Mz E, Lote 119	112.15	112.15	70343165	Para transf. a Miguel Palomino Valz RER 463-2008- Ley 12802
137	Propietario	Calle Carlos Concha-Barrío Obrero, Mz E, Lote 123	116.22	116.22	70343169	Para transf. a Víctor López Hoyer RER 464-2008- Ley 12802
138	Propietario	Calle Carlos Concha-Barrío Obrero, Mz F, Lote 70	135.37	135.37	70343178	Para transf. a Terceros Prog. Viv. Barrio Obrero, Ley 12802
139	Propietario	Calle Carlos Concha-Barrío Obrero, Mz F, Lote 78	135.37	135.37	70343181	Para transf. a Hilda Bossio E. -RER 396-2008- Ley 12802
140	Propietario	Calle Carlos Concha-Barrío Obrero, Mz F, Lote 80	135.75	135.75	70343179	Para transf. a Julio Córdova Ampuero- RER 397-2008- Ley 12802
141	Propietario	Calle Carlos Concha-Barrío Obrero, Mz G, Lote 48	136.87	136.87	70343184	Para transf. a Gregorio Palteza Romero RER 467-2008- Ley 12802
142	Propietario	Calle Carlos Concha-Barrío Obrero, Mz G, Lote 49	135.36	135.36	70343185	Para transf. a Alejandro Torres Yañez -RER 399-2008- Ley 12802
143	Propietario	Calle Carlos Concha-Barrío Obrero, Mz G, Lote 50	138.74	138.74	70343186	Para transf. a Alberto Napuri Carrillo- RER 400-2008- Ley 12802
144	Propietario	Calle Carlos Concha-Barrío Obrero, Mz G, Lote 58	134.14	134.14	70343188	Para transf. a Manuel Barrante Rivera RER 468-2008- Ley 12802
145	Propietario	Calle Carlos Concha-Barrío Obrero, Mz G, Lote 60	140.22	140.22	70343190	Para transf. a Walter Hoflich Kometsky- RER 402-2008- Ley 12802



N°	Titularidad	Ubicación del bien	Área de Terreno m2	Área Construida m2	N° Partida registral y sede SUNARP	Observaciones (Precisar la situación del Saneamiento del Bien Inmueble)
146	Propietario	Calle Carlos Concha-Barrio Obrero, Mz H Lote 18	111.30	111.30	70343198	Para transf. a Pedro Cdceres Galicia - RER 405-2008-Ley 12802
147	Propietario	Calle Carlos Concha-Barrio Obrero, Mz H Lote 34	111.17	111.17	70343204	Para transf. a Manuel Rivera Salvaldez - RER -409-2008-Ley 12802
148	Propietario	Calle Carlos Concha-Barrio Obrero, Mz H Lote 36	111.01	111.01	70343206	Para transf. a Antonio Palomino Huaroto -RER 410-2008- Ley 12802
149	Propietario	Calle Carlos Concha-Barrio Obrero, Mz H Lote 40	111.57	111.57	70343210	Para transf. a Eugenio Garcia Pérez - Ley 12802
150	Propietario	Calle Carlos Concha-Barrio Obrero, Mz A Lote 9	101.05	101.05	70343095	Para transf. a Palmira Georgina Moyorga De Saavedra -RER 416-2008 - Ley 12802
151	Propietario	Calle Carlos Concha-Barrio Obrero, Mz A Lote 10	115.30	115.30	70343096	Para transf. a Leoncio Valverde Miranda- RER 366-2008-Ley 12802
152	Propietario	Calle Carlos Concha-Barrio Obrero, Mz A Lote 21	101.90	101.90	70343097	Para transf. a Doris Colán Belizario-Isabel Salinas Mendoza -RER 417-2008-Ley 12802
153	Propietario	Calle Carlos Concha-Barrio Obrero, Mz A Lote 22	114.17	114.17	70343098	Para transf. a Mariano Belisario Rivera -RER 370-2008- Ley 12802
154	Propietario	Calle Carlos Concha-Barrio Obrero, Mz A Lote 23	101.30	101.30	70343099	Para transf. a Inocente Aguirre López -RER 374-2008- Ley 12802
155	Propietario	Calle Carlos Concha-Barrio Obrero, Mz A Lote 30	111.87	111.87	70343106	Para transf. a Terceros Prog.Viv. Barrio Obrero, Ley 12802
156	Propietario	Calle Carlos Concha-Barrio Obrero, Mz B Lote 42	170.01	170.01	70343108	Para transf. a Terceros Prog.Viv. Barrio Obrero, Ley 12802
157	Propietario	Calle Carlos Concha-Barrio Obrero, Mz B Lote 44	135.19	135.19	70343110	Para transf. a Genaro Mateo , Tomas y Felipa Mendoz Soto/Luis Angel Mendoza Soto- RER 420-2008- Ley 12802
158	Propietario	Calle Carlos Concha-Barrio Obrero, Mz B Lote 52	95.47	95.47	70343112	Para transf. a Rosa Alcantara Ramos -RER 422-2008-Ley 12802
159	Propietario	Calle Carlos Concha-Barrio Obrero, Mz C Lote 64	123.45	123.45	70343118	Para transf. a Juan Carlos Cortez Naupari / Humberto David Moloche Marquez - RER 427-2008-Ley 12802
160	Propietario	Calle Carlos Concha-Barrio Obrero, Mz C Lote 71	137.92	137.92	70343121	Para transf. a Saturnino Octavio Acosta Alvarez - Roque Jimenez Macedo -RER 425-2008-Ley 12802
161	Propietario	Calle Carlos Concha-Barrio Obrero, Mz C Lote 72	133.50	133.50	70343122	Para transf. a Juan Moloche Musse / Ferrnín Moloche Musse -RER 426-2008 -Ley 12802
162	Propietario	Calle Carlos Concha-Barrio Obrero, Mz C Lote 74	123.39	123.39	70343124	Para transf. a Graciano Moloche Huambachano RER 429-2008- Ley 12802
163	Propietario	Calle Carlos Concha-Barrio Obrero, Mz C Lote 76	95.39	95.39	70343126	Para transf. a Antonio Tong Villanueva RER 460-2008-Ley 12802






N°	Titularidad	Ubicación del bien	Área de Terreno m2	Área Construida m2	N° Partida registral y sede SUNARP	Observaciones (Precisar la situación del Saneamiento del Bien Inmueble)
164	Propietario	Calle Carlos Concha-Barrio Obrero, Mz D Lote 84	78.37	78.37	70343130	Para transf. a Julia Aguilar Obando Vda Arroyo -RER 381-2008 -Ley 12802
165	Propietario	Calle Carlos Concha-Barrio Obrero, Mz D Lote 86	76.87	76.87	70343132	Para transf. a Juan Manuel Davila Jahnser-RER 431-2008- Ley 12802
166	Propietario	Calle Carlos Concha-Barrio Obrero, Mz D Lote 87	74.99	74.99	70343133	Para transf. a Terceros Prog.Viv. Barrio Obrero, Ley 12802
167	Propietario	Calle Carlos Concha-Barrio Obrero, Mz D Lote 88	79.47	79.47	70343134	Para transf. a Aquilino Casimiro Basilio -RER 383-2008- Ley 12802
168	Propietario	Calle Carlos Concha-Barrio Obrero, Mz D Lote 107	78.76	78.76	70343143	Para transf. a Terceros Prog.Viv. Barrio Obrero, Ley 12802
169	Propietario	Calle Carlos Concha-Barrio Obrero, Mz D Lote 110	76.87	76.87	70343146	Para transf. a Mercedes Janet Arevalo Alvarez- RER 439-2008- Ley 12802
170	Propietario	Calle Carlos Concha-Barrio Obrero, Mz D Lote 112	76.49	76.49	70343148	Para transf. a Teodoro Marcos Chircha Aronez- RER 432-2008-Ley 12802
171	Propietario	Calle Carlos Concha-Barrio Obrero, Mz D Lote 117	73.09	73.09	70343153	Para transf. a Lilia Leonor Palomino Bellisario-RER 434-2008- Ley 12802
172	Propietario	Calle Carlos Concha-Barrio Obrero, Mz D Lote 118	83.05	83.05	70343154	Para transf. a Luciano Chávez Aparcana RER 390-2008-Ley 12802
173	Propietario	Calle Carlos Concha-Barrio Obrero, Mz E Lote 99	143.25	143.25	70343159	Para transf. a Iris Hortencia Laro De Pasco - Ley 12802
174	Propietario	Calle Carlos Concha-Barrio Obrero, Mz E Lote 100	114.00	114.00	70343160	Para transf. a Terceros Prog.Viv. Barrio Obrero, Ley 12802
175	Propietario	Calle Carlos Concha-Barrio Obrero, Mz E Lote 120	104.22	104.22	70343166	Para transf. a Luisa Rebeca Arroyo VDA De Cuadra - Ley 12802
176	Propietario	Calle Carlos Concha-Barrio Obrero, Mz E Lote 126	98.02	98.02	70343172	Para transf. a Daniel Paz Aranda-RER 394-2008- Ley 12802
177	Propietario	Calle Carlos Concha-Barrio Obrero, Mz E Lote 128	114.77	114.77	70343174	Para transf. a Urbana Mercedes Castillo Ramos - Ley 12802
178	Propietario	Calle Carlos Concha-Barrio Obrero, Mz F Lote 67	91.44	91.44	70343175	Para transf. a Terceros Prog.Viv. Barrio Obrero, Ley 12802
179	Propietario	Calle Carlos Concha-Barrio Obrero, Mz F Lote 77	129.34	129.34	70343182	Para transf. a Terceros Prog.Viv. Barrio Obrero, Ley 12802
180	Propietario	Calle Carlos Concha-Barrio Obrero, Mz H Lote 13	102.89	102.89	70343193	Para transf. a Maritza Juliana Coello Castillo-*RER 452-2008- Ley 12802
181	Propietario	Calle Carlos Concha-Barrio Obrero, Mz H Lote 14	111.22	111.22	70343194	Para transf. a Agustín Astudillo Espinoza - RER 403-2008-Ley 12802
182	Propietario	Calle Carlos Concha-Barrio Obrero, Mz H Lote 16	110.88	110.88	70343196	Para transf. a Terceros Prog.Viv. Barrio Obrero, Ley 12802



N°	Titularidad	Ubicación del bien	Área de Terreno m2	Área Construida m2	N° Partida registral y sede SUNARP	Observaciones (Precisar la situación del Saneamiento del Bien Inmueble)
183	Propietario	Calle Carlos Concha-Barrio Obrero, Mz H Lote 19	98.90	98.90	70343199	Para transf. a Demetrio Cassia Rebara y Filomena Castellares Rojas de Cassia - RER 406-2008-Ley 12802
184	Propietario	Calle Carlos Concha-Barrio Obrero, Mz H Lote 20	124.35	124.35	70343200	Para transf. a Garcia Flores Margarita / Anton García Karla Sovey -Ley 12802
185	Propietario	Calle Carlos Concha-Barrio Obrero, Mz H Lote 31	115.71	115.71	70343201	Para transf. a Juan Rodríguez Villanueva - RER 407-2008- Ley 12802
186	Propietario	Proyecto Especial Ciudad Pachacutec- Sector Inca Pachacutec	38,470.14	0	P52006951	Programas de Vivienda
187	Propietario	Proyecto Especial Ciudad Pachacutec- Sector Villamoto	26,604.92	0	P52006955	Programas de Vivienda
188	Propietario	Proyecto Especial Ciudad Pachacutec- Sector San Pablo	23,892.10	0	P52006957	Programas de Vivienda
189	Propietario	Remanente Área Industrial I -Proyecto Especial Ciudad Pachacutec	100,166.97	0	P52006953	Programas para industria
190	Propietario	Proyecto Especial Ciudad Pachacutec - Lote A	5,464.51	0	P52006952	Programas de Educación
191	Propietario	Proyecto Especial Ciudad Pachacutec. Parcela M	30,102.19	0	P52006959	Programas de SEDAPAL
192	Propietario	Proyecto Especial Ciudad Pachacutec. Parcela N	15,594.04	0	P52006960	Programas de SEDAPAL
193	Propietario	Proyecto Especial Ciudad Pachacutec - Lote 1	1,529.40	0	P52006958	Programas de SEDAPAL
194	Propietario	Calle Carlos Concha -Barrio Obrero	329.14	329.14	70343211	Para transferencia a Terceros Prog.Viv. Barrio Obrero, Ley 12802 Aporte para Comisario
195	Propietario	Calle Carlos Concha -Barrio Obrero	310.50	310.50	70343212	Para transferencia a Terceros Prog.Viv. Barrio Obrero, Ley 12802 Aporte para Iglesia
196	Propietario	Calle Carlos Concha -Barrio Obrero	302.98	302.98	70343213	Para transferencia a Terceros Prog.Viv. Barrio Obrero, Ley 12802 Aporte para Educación
197	Propietario	Av. Elmer Faucett, cuadras 28, 29 y 30, y Av. Morales Duarez, Margen izquierda del Rio Rimac.	32,468.69	32,468.69	70368270	Uso Educativo Afectado en uso a DREC para I.E. Politécnico Nacional del Callao
198	Propietario	Calle Mexico (antiguo) - Lote Acumulado con area rectificada	589.67	589.67	70362699	Forma parte de la Av. Dos de Mayo (ocupado por el Poder Judicial), parte de la Calle Mexico (antiguo)
199	Propietario	Lote 6-1 Zona Industrial Ciudad Satélite de Ventanilla	6,388.08	0	70350750	para acto de disposición
200	Propietario	Urb. Ciudad Satélite Santa Rosa, Mz. 6, lote: 63	39,944.15	0	70061392	Uso Educativo I.S.T.MARIA MADRE- ESCUELA DE TALENTOS



N°	Titularidad	Ubicación del bien	Área de Terreno m2	Área Construida m2	N° Partida registral y sede SUNARP	Observaciones (Precisar la situación del Saneamiento del Bien Inmueble)
201	Propietario	Proyecto Especial Ciudad Pachacútec - Parcela P	35 622.83	0	P52008160	Otros Usos
202	Propietario	A.H. Puerto Nuevo, Sector Sexto, Mz J5. Lote: (185)(1A-1-2J5)	353.47	353.47	P52006899	Casa de Los Jóvenes en el A.H. Puerto Nuevo - Callao
203	Propietario	Adolfo King N° 382-396	378.51	378.51	70050911	Dirección Regional del Trabajo del Callao
204	Propietario	Lote I -Zona Industrial Ciudad Satélite de Ventanilla	6,112.13	0	70383732	Lote Industrial
205	Propietario	Proyecto Piloto Nuevo Pachacútec Lote 1 Manzana K'3 Grupo Residencial B4 Sector B	2,200.90	0	P01297220	Terminal de Transporte
206	Propietario	Proyecto Piloto Nuevo Pachacútec Lote 2 Manzana K'3 Grupo Residencial B4 Sector B	2,162.60	0	P01297221	Terminal de Transporte
207	Propietario	Proyecto Piloto Nuevo Pachacútec Lote 3 Manzana K'3 Grupo Residencial B4 Sector B	2,181.50	0	P01297222	Comercio
208	Propietario	Área Industrial I -Proyecto Especial Ciudad Pachacútec Mz A-1 Lote 3	1,000.00	0	P52008907	Lote Industrial
209	Propietario	Área Industrial I -Proyecto Especial Ciudad Pachacútec Mz A-1 Lote 4	1,000.00	0	P52008908	Lote Industrial
210	Propietario	Área Industrial I -Proyecto Especial Ciudad Pachacútec Mz A-1 Lote 6	1,000.00	0	P52008910	Lote Industrial
211	Propietario	Área Industrial I -Proyecto Especial Ciudad Pachacútec Mz A-1 Lote 8	1,007.00	0	P52008912	Lote Industrial
212	Propietario	Área Industrial I -Proyecto Especial Ciudad Pachacútec Mz A-1 Lote 9	971.70	0	P52008913	Lote Industrial
213	Propietario	Área Industrial I -Proyecto Especial Ciudad Pachacútec Mz A-1 Lote 10	793.40	0	P52008914	Lote Industrial
214	Propietario	Área Industrial I -Proyecto Especial Ciudad Pachacútec Mz A-1 Lote 11	800.00	0	P52008915	Lote Industrial
215	Propietario	Área Industrial I -Proyecto Especial Ciudad Pachacútec Mz A-1 Lote 13	1,000.00	0	P52008917	Lote Industrial
216	Propietario	Área Industrial I -Proyecto Especial Ciudad Pachacútec Mz B-1 Lote 1	1,000.00	0	P52008925	Lote Industrial
217	Propietario	Área Industrial I -Proyecto Especial Ciudad Pachacútec Mz B-1 Lote 4	1,000.00	0	P52008928	Lote Industrial
218	Propietario	Área Industrial I -Proyecto Especial Ciudad Pachacútec Mz B-1 Lote 5	800.90	0	P52008929	Lote Industrial
219	Propietario	Área Industrial I -Proyecto Especial Ciudad Pachacútec Mz B-1 Lote 6	951.20	0	P52008930	Lote Industrial




N°	Titularidad	Ubicación del bien	Área de Terreno m <sup>2</sup>	Área Construida m <sup>2</sup>	N° Partida registral y sede SUNARP	Observaciones (Precisar la situación del Saneamiento del Bien Inmueble)
220	Propietario	Área Industrial I -Proyecto Especial Ciudad Pachacútec Mz B-1 Lote 7	1,000.00	0	P52008931	Lote Industrial
221	Propietario	Área Industrial I -Proyecto Especial Ciudad Pachacútec Mz B-1 Lote 8	1,000.00	0	P52008932	Lote Industrial
222	Propietario	Área Industrial I -Proyecto Especial Ciudad Pachacútec Mz B-1 Lote 10	1,000.00	0	P52008934	Lote Industrial
223	Propietario	Área Industrial I -Proyecto Especial Ciudad Pachacútec Mz B-1 Lote 11	1,000.00	0	P52008935	Lote Industrial
224	Propietario	Área Industrial I -Proyecto Especial Ciudad Pachacútec Mz C-1 Lote 2	970.30	0	P52008937	Lote Industrial
225	Propietario	Área Industrial I -Proyecto Especial Ciudad Pachacútec Mz D-1 Lote 1	1,000.00	0	P52008939	Lote Industrial
226	Propietario	Área Industrial I -Proyecto Especial Ciudad Pachacútec Mz D-1 Lote 3	1,000.00	0	P52008941	Lote Industrial
227	Propietario	Área Industrial I -Proyecto Especial Ciudad Pachacútec Mz E-1 Lote 3	625.00	0	P52008948	Lote Industrial
228	Propietario	Área Industrial I -Proyecto Especial Ciudad Pachacútec Mz E-1 Lote 4	625.00	0	P52008949	Lote Industrial
229	Propietario	Área Industrial I -Proyecto Especial Ciudad Pachacútec Mz E-1 Lote 7	1,000.00	0	P52008952	Lote Industrial
230	Propietario	Área Industrial I -Proyecto Especial Ciudad Pachacútec Mz E-1 Lote 8	1,000.00	0	P52008953	Lote Industrial
231	Propietario	Área Industrial I -Proyecto Especial Ciudad Pachacútec Mz E-1 Lote 9	1,000.00	0	P52008954	Lote Industrial
232	Propietario	Área Industrial I -Proyecto Especial Ciudad Pachacútec Mz E-1 Lote 11	1,000.00	0	P52008956	Lote Industrial
233	Propietario	Área Industrial I -Proyecto Especial Ciudad Pachacútec Mz E-1 Lote 12	1,000.00	0	P52008957	Lote Industrial
234	Propietario	Área Industrial I -Proyecto Especial Ciudad Pachacútec Mz F-1 Lote 1	4,000.00	0	P52008958	Lote Industrial
235	Propietario	Área Industrial I -Proyecto Especial Ciudad Pachacútec Mz F-1 Lote 2	4,000.00	0	P52008959	Lote Industrial
236	Propietario	Área Industrial I -Proyecto Especial Ciudad Pachacútec Mz F-1 Lote 3	4,000.00	0	P52008960	Lote Industrial
237	Propietario	Área Industrial I -Proyecto Especial Ciudad Pachacútec Mz G-1 Lote 1	1,000.00	0	P52008961	Lote Industrial
238	Propietario	Área Industrial I -Proyecto Especial Ciudad Pachacútec Mz G-1 Lote 2	1,000.00	0	P52008962	Lote Industrial
239	Propietario	Área Industrial I -Proyecto Especial Ciudad Pachacútec Mz G-1 Lote 3	1,000.00	0	P52008963	Lote Industrial






N°	Titularidad	Ubicación del bien	Área de Terreno m2	Área Construida m2	N° Partida registral y sede SUNARP	Observaciones (Precisar la situación del Saneamiento del Bien Inmueble)
260	Propietario	Área Industrial I -Proyecto Especial Ciudad Pachacútec Mz. LL-1 Lote 8	1,000.00	0	P52009014	Lote Industrial
261	Propietario	Área Industrial I -Proyecto Especial Ciudad Pachacútec Mz. M-1 Lote 1	1,000.00	0	P52009015	Lote Industrial
262	Propietario	Área Industrial I -Proyecto Especial Ciudad Pachacútec Mz. M-1 Lote 2	935.30	0	P52009016	Lote Industrial
263	Propietario	Área Industrial I -Proyecto Especial Ciudad Pachacútec Mz. M-1 Lote 3	358.00	0	P52009017	Lote Industrial
264	Propietario	Área Industrial I -Proyecto Especial Ciudad Pachacútec Mz. M-1 Lote 12	838.60	0	P52009018	Lote Industrial
265	Propietario	Área Industrial I -Proyecto Especial Ciudad Pachacútec Mz. N-1 Lote 1	6,788.00	0	P52009019	Lote Industrial
266	Propietario	Área Industrial I -Proyecto Especial Ciudad Pachacútec Mz. N-1 Lote 2	1,035.30	0	P52009020	Lote Industrial
267	Propietario	Área Industrial I -Proyecto Especial Ciudad Pachacútec Mz. N-1 Lote 3	1,087.50	0	P52009021	Lote Industrial
268	Propietario	Área Industrial I -Proyecto Especial Ciudad Pachacútec Mz. N-1 Lote 4	1,087.50	0	P52009022	Lote Industrial
269	Propietario	Área Industrial I -Proyecto Especial Ciudad Pachacútec Mz. P-1 Lote 2	1,018.80	0	P52009024	Lote Industrial
270	Propietario	Área Industrial I -Proyecto Especial Ciudad Pachacútec Mz. Q-1 Lote 1	693.50	0	P52009031	Lote Industrial
271	Propietario	Área Industrial I -Proyecto Especial Ciudad Pachacútec Mz. Q-1 Lote 2	997.30	0	P52009032	Lote Industrial
272	Propietario	Área Industrial I -Proyecto Especial Ciudad Pachacútec Mz. Q-1 Lote 3	1,000.00	0	P52009033	Lote Industrial
273	Propietario	Área Industrial I -Proyecto Especial Ciudad Pachacútec Mz. R-1 Lote 3	1,000.00	0	P52009039	Lote Industrial
274	Propietario	Área Industrial I -Proyecto Especial Ciudad Pachacútec Mz. R-1 Lote 5	1,000.00	0	P52009041	Lote Industrial
275	Propietario	Área Industrial I -Proyecto Especial Ciudad Pachacútec Mz. R-1 Lote 6	1,000.00	0	P52009042	Lote Industrial
276	Propietario	Área Industrial I -Proyecto Especial Ciudad Pachacútec Mz. R-1 Lote 7	1,000.00	0	P52009043	Lote Industrial
277	Propietario	Área Industrial I -Proyecto Especial Ciudad Pachacútec Mz. R-1 Lote 10	1,000.00	0	P52009046	Lote Industrial
278	Propietario	Área Industrial I -Proyecto Especial Ciudad Pachacútec Mz. S-1 Lote 2	1,000.00	0	P52009050	Lote Industrial
279	Propietario	Área Industrial I -Proyecto Especial Ciudad Pachacútec Mz. T-1 Lote 4	1,000.00	0	P52009058	Lote Industrial



N°	Titularidad	Ubicación del bien	Área de Terreno m2	Área Construida m2	N° Partida registral y sede SUNARP	Observaciones (Precisar la situación del Sanearmiento del Bien Inmueble)
280	Propietario	Área Industrial I -Proyecto Especial Ciudad Pachacútec Mz. T-1 Lote 5	1,000.00	0	P52009059	Lote Industrial
281	Propietario	Área Industrial I -Proyecto Especial Ciudad Pachacútec Mz. U-1 Lote 1	1,000.00	0	P52009062	Lote Industrial
282	Propietario	Área Industrial I -Proyecto Especial Ciudad Pachacútec Mz. U-1 Lote 2	1,000.00	0	P52009063	Lote Industrial
283	Propietario	Área Industrial I -Proyecto Especial Ciudad Pachacútec Mz. U-1 Lote 3	1,000.00	0	P52009064	Lote Industrial
284	Propietario	Área Industrial I -Proyecto Especial Ciudad Pachacútec Mz. V-1 Lote 1	1,356.90	0	P52009071	Lote Industrial
285	Propietario	Área Industrial I -Proyecto Especial Ciudad Pachacútec Mz. V-1 Lote 2	1,000.00	0	P52009072	Lote Industrial
286	Propietario	Área Industrial I -Proyecto Especial Ciudad Pachacútec Mz. V-1 Lote 3	1,000.00	0	P52009073	Lote Industrial
287	Propietario	Área Industrial I -Proyecto Especial Ciudad Pachacútec Mz. V-1 Lote 4	1,000.00	0	P52009074	Lote Industrial
288	Propietario	Área Industrial I -Proyecto Especial Ciudad Pachacútec Mz. W-1 Lote 1	570.10	0	P52009077	Lote Industrial
289	Propietario	Área Industrial I -Proyecto Especial Ciudad Pachacútec Mz. W-1 Lote 2	506.60	0	P52009078	Lote Industrial
290	Propietario	Área Industrial I -Proyecto Especial Ciudad Pachacútec Mz. W-1 Lote 3	443.20	0	P52009079	Lote Industrial
291	Propietario	Área Industrial I -Proyecto Especial Ciudad Pachacútec Mz. W-1 Lote 4	379.80	0	P52009080	Lote Industrial
292	Propietario	Área Industrial I -Proyecto Especial Ciudad Pachacútec Mz. W-1 Lote 5	316.40	0	P52009081	Lote Industrial
293	Propietario	Área Industrial I -Proyecto Especial Ciudad Pachacútec Mz. W-1 Lote 6	192.00	0	P52009082	Lote Industrial
294	Propietario	Área Industrial I -Proyecto Especial Ciudad Pachacútec Mz. X-1 Lote 1	20,141.90	0	P52009083	Lote Industrial
295	Propietario	Área Industrial I -Proyecto Especial Ciudad Pachacútec Mz. Y-1 Lote 1	4,764.60	0	P52009084	Lote Industrial
296	Propietario	Área Industrial I -Proyecto Especial Ciudad Pachacútec Mz. Y-1 Lote 2	14,405.40	0	P52009085	Lote Industrial
297	Propietario	Área Industrial I -Proyecto Especial Ciudad Pachacútec Mz. Y-1 Lote 4	6,653.60	0	P52009087	Lote Industrial
298	Propietario	Área Industrial I -Proyecto Especial Ciudad Pachacútec Mz. Y-1 Lote 5	1,500.00	0	P52009088	Lote Industrial
299	Propietario	Lote C-1 Zona Industrial Satélite de Ventanilla	15,000.00	0	70385839	Para acto de disposición




N°	Titularidad	Ubicación del bien	Área de Terreno m2	Área Construida m2	N° Partida registral y sede SUNARP	Observaciones (Precisar la situación del Saneamiento del Bien Inmueble)
300	Propietario	Asentamiento Humano Ex Fundo Marquez Mz. 106 Lote 1	936.30	0	P01101312	Uso Educativo Centro Educ. Inicial N° 98 Nirfito Jesús de Praga (transferido de COFORRI)
301	Propietario	Área Industrial II - Proyecto Especial Ciudad Pachacutec -Mz. D1 Lote 1	1,616.90	0	P52009246	Lote Industrial
302	Propietario	Área Industrial II - Proyecto Especial Ciudad Pachacutec -Mz. D1 Lote 2	990.40	0	P52009247	Lote Industrial
303	Propietario	Área Industrial II - Proyecto Especial Ciudad Pachacutec -Mz. D1 Lote 3	1,080.40	0	P52009248	Lote Industrial
304	Propietario	Área Industrial II - Proyecto Especial Ciudad Pachacutec -Mz. D2 Lote 3	999.80	0	P52009306	Lote Industrial
305	Propietario	Área Industrial II - Proyecto Especial Ciudad Pachacutec -Mz. D2 Lote 4	1,001.40	0	P52009307	Lote Industrial
306	Propietario	Área Industrial II - Proyecto Especial Ciudad Pachacutec -Mz. D2 Lote 5	997.00	0	P52009308	Lote Industrial
307	Propietario	Área Industrial II - Proyecto Especial Ciudad Pachacutec -Mz. D2 Lote 6	985.60	0	P52009309	Lote Industrial
308	Propietario	Área Industrial II - Proyecto Especial Ciudad Pachacutec -Mz. D2 Lote 7	981.60	0	P52009310	Lote Industrial
309	Propietario	Área Industrial II - Proyecto Especial Ciudad Pachacutec -Mz. D2 Lote 8	997.30	0	P52009311	Lote Industrial
310	Propietario	Área Industrial II - Proyecto Especial Ciudad Pachacutec -Mz. D2 Lote 10	1,000.80	0	P52009313	Lote Industrial
311	Propietario	Área Industrial II - Proyecto Especial Ciudad Pachacutec -Mz. D3 Lote 1	745.50	0	P52009314	Lote Industrial
312	Propietario	Área Industrial II - Proyecto Especial Ciudad Pachacutec -Mz. D3 Lote 2	992.00	0	P52009315	Lote Industrial





N°	Titularidad	Ubicación del bien	Área de Terreno m2	Área Construida m2	N° Partida registral y sede SUNARP	Observaciones (Precisar la situación del Sanseamiento del Bien Inmueble)
313	Propietario	Área Industrial II - Proyecto Especial Ciudad Pachacutec -Mz. D3 Lote 3	992.00	0	P52009316	Lote Industrial
314	Propietario	Área Industrial II - Proyecto Especial Ciudad Pachacutec -Mz. D3 Lote 4	992.00	0	P52009317	Lote Industrial
315	Propietario	Área Industrial II - Proyecto Especial Ciudad Pachacutec -Mz. D3 Lote 5	992.00	0	P52009318	Lote Industrial
316	Propietario	Área Industrial II - Proyecto Especial Ciudad Pachacutec -Mz. D3 Lote 7	2,976.00	0	P52009320	Lote Industrial
317	Propietario	Área Industrial II - Proyecto Especial Ciudad Pachacutec -Mz. D3 Lote 8	817.30	0	P52009321	Lote Industrial
318	Propietario	Área Industrial II - Proyecto Especial Ciudad Pachacutec -Mz. D4 Lote 1	942.60	0	P52009322	Lote Industrial
319	Propietario	Área Industrial II - Proyecto Especial Ciudad Pachacutec -Mz. D4 Lote 2	936.50	0	P52009323	Lote Industrial
320	Propietario	Área Industrial II - Proyecto Especial Ciudad Pachacutec -Mz. D4 Lote 3	977.50	0	P52009324	Lote Industrial
321	Propietario	Área Industrial II - Proyecto Especial Ciudad Pachacutec -Mz. D4 Lote 4	964.80	0	P52009325	Lote Industrial
322	Propietario	Área Industrial II - Proyecto Especial Ciudad Pachacutec -Mz. D4 Lote 5	956.20	0	P52009326	Lote Industrial
323	Propietario	Área Industrial II - Proyecto Especial Ciudad Pachacutec -Mz. D4 Lote 6	947.70	0	P52009327	Lote Industrial
324	Propietario	Área Industrial II - Proyecto Especial Ciudad Pachacutec -Mz. D4 Lote 7	979.50	0	P52009328	Lote Industrial
325	Propietario	Área Industrial II - Proyecto Especial Ciudad Pachacutec -Mz. D4 Lote 8	996.80	0	P52009329	Lote Industrial



N°	Titularidad	Ubicación del bien	Área de Terreno m2	Área Construida m2	N° Partida registral y sede SUNARP	Observaciones (Precisar la situación del Saneamiento del Bien Inmueble)
326	Propietario	Área Industrial II - Proyecto Especial Ciudad Pachacutec -Mz. D5 Lote 1	992.00	0	P52009331	Lote Industrial
327	Propietario	Área Industrial II - Proyecto Especial Ciudad Pachacutec -Mz. D5 Lote 2	992.00	0	P52009332	Lote Industrial
328	Propietario	Área Industrial II - Proyecto Especial Ciudad Pachacutec -Mz. D5 Lote 4	992.00	0	P52009334	Lote Industrial
329	Propietario	Área Industrial II - Proyecto Especial Ciudad Pachacutec -Mz. D5 Lote 5	992.00	0	P52009335	Lote Industrial
330	Propietario	Área Industrial II - Proyecto Especial Ciudad Pachacutec -Mz. D5 Lote 9	992.00	0	P52009339	Lote Industrial
331	Propietario	Área Industrial II - Proyecto Especial Ciudad Pachacutec -Mz. D5 Lote 10	992.00	0	P52009340	Lote Industrial
332	Propietario	Área Industrial II - Proyecto Especial Ciudad Pachacutec -Mz. D6 Lote 1	992.00	0	P52009341	Lote Industrial
333	Propietario	Área Industrial II - Proyecto Especial Ciudad Pachacutec -Mz. D6 Lote 4	995.00	0	P52009344	Lote Industrial
334	Propietario	Área Industrial II - Proyecto Especial Ciudad Pachacutec -Mz. D6 Lote 9	991.90	0	P52009349	Lote Industrial
335	Propietario	Área Industrial II - Proyecto Especial Ciudad Pachacutec -Mz. D7 Lote 1	832.00	0	P52009350	Lote Industrial
336	Propietario	Área Industrial II - Proyecto Especial Ciudad Pachacutec -Mz. D7 Lote 3	1,973.80	0	P52009352	Lote Industrial
337	Propietario	Área Industrial II - Proyecto Especial Ciudad Pachacutec -Mz. D7 Lote 4	980.60	0	P52009353	Lote Industrial
338	Propietario	Área Industrial II - Proyecto Especial Ciudad Pachacutec -Mz. D8 Lote 1	827.60	0	P52009357	Lote Industrial



N°	Titularidad	Ubicación del bien	Área de Terreno m2	Área Construida m2	N° Partida registral y sede SUNARP	Observaciones (Precisar la situación del Saneamiento del Bien Inmueble)
339	Propietario	Área Industrial II - Proyecto Especial Ciudad Pachacutec -Mz. D8 Lote 2	1,566.70	0	P52009358	Lote Industrial
340	Propietario	Área Industrial II - Proyecto Especial Ciudad Pachacutec -Mz. D8 Lote 3	1,991.70	0	P52009359	Lote Industrial
341	Propietario	Área Industrial II - Proyecto Especial Ciudad Pachacutec -Mz. D8 Lote 4	1,795.70	0	P52009360	Lote Industrial
342	Propietario	Área Industrial II - Proyecto Especial Ciudad Pachacutec -Mz. D9 Lote 4	988.80	0	P52009367	Lote Industrial
343	Propietario	Área Industrial II - Proyecto Especial Ciudad Pachacutec -Mz. D9 Lote 5	2,008.70	0	P52009368	Lote Industrial
344	Propietario	Área Industrial II - Proyecto Especial Ciudad Pachacutec -Mz. D10 Lote 1	992.00	0	P52009249	Lote Industrial
345	Propietario	Área Industrial II - Proyecto Especial Ciudad Pachacutec -Mz. D10 Lote 5	992.00	0	P52009253	Lote Industrial
346	Propietario	Área Industrial II - Proyecto Especial Ciudad Pachacutec -Mz. D10 Lote 6	992.00	0	P52009254	Lote Industrial
347	Propietario	Área Industrial II - Proyecto Especial Ciudad Pachacutec -Mz. D10 Lote 8	992.00	0	P52009256	Lote Industrial
348	Propietario	Área Industrial II - Proyecto Especial Ciudad Pachacutec -Mz. D10 Lote 9	992.00	0	P52009257	Lote Industrial
349	Propietario	Área Industrial II - Proyecto Especial Ciudad Pachacutec -Mz. D10 Lote 10	992.00	0	P52009258	Lote Industrial
350	Propietario	Área Industrial II - Proyecto Especial Ciudad Pachacutec -Mz. D11 Lote 4	992.00	0	P52009262	Lote Industrial
351	Propietario	Área Industrial II - Proyecto Especial Ciudad Pachacutec -Mz. D11 Lote 5	1,004.80	0	P52009263	Lote Industrial



N°	Titularidad	Ubicación del bien	Área de Terreno m2	Área Construida m2	N° Partida registral y sede SUNARP	Observaciones (Precisar la situación del Saneamiento del Bien Inmueble)
352	Propietario	Área Industrial II - Proyecto Especial Ciudad Pachacutec -Mz. D11 Lote 6	1,004.80	0	P52009264	Lote Industrial
353	Propietario	Área Industrial II - Proyecto Especial Ciudad Pachacutec -Mz. D11 Lote 7	992.00	0	P52009265	Lote Industrial
354	Propietario	Área Industrial II - Proyecto Especial Ciudad Pachacutec -Mz. D12 Lote 1	999.60	0	P52009269	Lote Industrial
355	Propietario	Área Industrial II - Proyecto Especial Ciudad Pachacutec -Mz. D12 Lote 2	2,968.20	0	P52009270	Lote Industrial
356	Propietario	Área Industrial II - Proyecto Especial Ciudad Pachacutec -Mz. D12 Lote 4	917.40	0	P52009272	Lote Industrial
357	Propietario	Área Industrial II - Proyecto Especial Ciudad Pachacutec -Mz. D12 Lote 5	888.20	0	P52009273	Lote Industrial
358	Propietario	Área Industrial II - Proyecto Especial Ciudad Pachacutec -Mz. D12 Lote 6	1,875.60	0	P52009274	Lote Industrial
359	Propietario	Área Industrial II - Proyecto Especial Ciudad Pachacutec -Mz. D12 Lote 10	1,853.00	0	P52009278	Lote Industrial
360	Propietario	Área Industrial II - Proyecto Especial Ciudad Pachacutec -Mz. D12 Lote 13	992.00	0	P52009281	Lote Industrial
361	Propietario	Área Industrial II - Proyecto Especial Ciudad Pachacutec -Mz. D13 Lote 1	14,699.70	0	P52009283	Lote Industrial
362	Propietario	Área Industrial II - Proyecto Especial Ciudad Pachacutec -Mz. D14 Lote 1	1,775.90	0	P52009284	Lote Industrial
363	Propietario	Área Industrial II - Proyecto Especial Ciudad Pachacutec -Mz. D14 Lote 2	1,967.70	0	P52009285	Lote Industrial
364	Propietario	Área Industrial II - Proyecto Especial Ciudad Pachacutec -Mz. D14 Lote 3	2,046.10	0	P52009286	Lote Industrial



N°	Titularidad	Ubicación del bien	Área de Terreno m2	Área Construida m2	N° Partida registral y sede SUNARP	Observaciones (Precisar la situación del Saneamiento del Bien Inmueble)
365	Propietario	Área Industrial II - Proyecto Especial Ciudad Pachacutec -Mz. D14 Lote 4	2,729.40	0	P52009287	Lote Industrial
366	Propietario	Área Industrial II - Proyecto Especial Ciudad Pachacutec -Mz. D14 Lote 5	601.80	0	P52009288	Lote Industrial
367	Propietario	Área Industrial II - Proyecto Especial Ciudad Pachacutec -Mz. D14 Lote 6	2,206.80	0	P52009289	Lote Industrial
368	Propietario	Área Industrial II - Proyecto Especial Ciudad Pachacutec -Mz. D16 Lote 1	2,325.40	0	P52009292	Lote Industrial
369	Propietario	Área Industrial II - Proyecto Especial Ciudad Pachacutec -Mz. D17 Lote 1	991.50	0	P52009293	Lote Industrial
370	Propietario	Área Industrial II - Proyecto Especial Ciudad Pachacutec -Mz. D17 Lote 2	973.40	0	P52009294	Lote Industrial
371	Propietario	Área Industrial II - Proyecto Especial Ciudad Pachacutec -Mz. D17 Lote 3	1,216.70	0	P52009295	Lote Industrial
372	Propietario	Área Industrial II - Proyecto Especial Ciudad Pachacutec -Mz. D17 Lote 4	2,255.90	0	P52009296	Lote Industrial
373	Propietario	Área Industrial II - Proyecto Especial Ciudad Pachacutec -Mz. D18 Lote 2	1,884.90	0	P52009301	Lote Industrial
374	Propietario	Área Industrial II - Proyecto Especial Ciudad Pachacutec -Mz. D18 Lote 3	1,851.60	0	P52009302	Lote Industrial
375	Propietario	Área Industrial II - Proyecto Especial Ciudad Pachacutec -Mz. D18 Lote 4	1,840.70	0	P52009303	Lote Industrial
376	Propietario	Área Industrial II - Proyecto Especial Ciudad Pachacutec -Mz. El Lote 1	4,008.90	0	P52009370	Lote Industrial
377	Propietario	Área Industrial II - Proyecto Especial Ciudad Pachacutec -Mz. El Lote 2	1,100.60	0	P52009371	Lote Industrial



N°	Titularidad	Ubicación del bien	Área de Terreno m2	Área Construida m2	N° Partida registral y sede SUNARP	Observaciones (Precisar la situación del Saneamiento del Bien Inmueble)
378	Propietario	Área Industrial II - Proyecto Especial Ciudad Pachacutec -Mz. E1 Lote 7	2,464.50	0	P52009376	Lote Industrial
379	Propietario	Área Industrial II - Proyecto Especial Ciudad Pachacutec -Mz. E1 Lote 11	926.70	0	P52009380	Lote Industrial
380	Propietario	Área Industrial II - Proyecto Especial Ciudad Pachacutec -Mz. E1 Lote 12	830.70	0	P52009381	Lote Industrial
381	Propietario	Área Industrial II - Proyecto Especial Ciudad Pachacutec -Mz. E1 Lote 13	995.00	0	P52009382	Lote Industrial
382	Propietario	Área Industrial II - Proyecto Especial Ciudad Pachacutec -Mz. E1 Lote 14	1,013.60	0	P52009383	Lote Industrial
383	Propietario	Área Industrial II - Proyecto Especial Ciudad Pachacutec -Mz. E2 Lote 3	4,659.20	0	P52009389	Lote Industrial
384	Propietario	Área Industrial II - Proyecto Especial Ciudad Pachacutec -Mz. E2 Lote 4	1,579.00	0	P52009390	Lote Industrial
385	Propietario	Área Industrial II - Proyecto Especial Ciudad Pachacutec -Mz. E2 Lote 10	1,903.60	0	P52009396	Lote Industrial
386	Propietario	Área Industrial II - Proyecto Especial Ciudad Pachacutec -Mz. E2 Lote 11	834.70	0	P52009397	Lote Industrial
387	Propietario	Área Industrial II - Proyecto Especial Ciudad Pachacutec -Mz. E2 Lote 12	860.80	0	P52009398	Lote Industrial
388	Propietario	Área Industrial II - Proyecto Especial Ciudad Pachacutec -Mz. E2 Lote 13	871.30	0	P52009399	Lote Industrial
389	Propietario	Área Industrial II - Proyecto Especial Ciudad Pachacutec -Mz. E2 Lote 14	1,005.50	0	P52009400	Lote Industrial
390	Propietario	Área Industrial II - Proyecto Especial Ciudad Pachacutec -Mz. E3 Lote 1	420.80	0	P52009401	Lote Industrial



N°	Titularidad	Ubicación del bien	Área de Terreno m <sup>2</sup>	Área Construida m <sup>2</sup>	N° Partida registral y sede SUNARP	Observaciones (Precisar la situación del Saneamiento del Bien Inmueble)
391	Propietario	Área Industrial II - Proyecto Especial Ciudad Pachacutec -Mz. E3 Lote 2	820.00	0	P52009402	Lote Industrial
392	Propietario	Área Industrial II - Proyecto Especial Ciudad Pachacutec -Mz. E3 Lote 3	1,336.50	0	P52009403	Lote Industrial
393	Propietario	Área Industrial II - Proyecto Especial Ciudad Pachacutec -Mz. E3 Lote 4	1,593.70	0	P52009404	Lote Industrial
394	Propietario	Área Industrial II - Proyecto Especial Ciudad Pachacutec -Mz. E3 Lote 7	1,571.80	0	P52009407	Lote Industrial
395	Propietario	Área Industrial II - Proyecto Especial Ciudad Pachacutec -Mz. E3 Lote 8	1,672.30	0	P52009408	Lote Industrial
396	Propietario	Área Industrial II - Proyecto Especial Ciudad Pachacutec -Mz. E3 Lote 9	4,722.90	0	P52009409	Lote Industrial
397	Propietario	Área Industrial II - Proyecto Especial Ciudad Pachacutec -Mz. E3 Lote 10	1,409.40	0	P52009410	Lote Industrial
398	Propietario	Área Industrial II - Proyecto Especial Ciudad Pachacutec -Mz. E3 Lote 11	1,445.30	0	P52009411	Lote Industrial
399	Propietario	Área Industrial II - Proyecto Especial Ciudad Pachacutec -Mz. E3 Lote 12	1,446.70	0	P52009412	Lote Industrial
400	Propietario	Área Industrial II - Proyecto Especial Ciudad Pachacutec -Mz. E3 Lote 13	1,434.80	0	P52009413	Lote Industrial
401	Propietario	Área Industrial II - Proyecto Especial Ciudad Pachacutec -Mz. E3 Lote 14	1,403.00	0	P52009414	Lote Industrial
402	Propietario	Área Industrial II - Proyecto Especial Ciudad Pachacutec -Mz. E3 Lote 15	8,491.90	0	P52009415	Lote Industrial
403	Propietario	Área Industrial II - Proyecto Especial Ciudad Pachacutec -Mz. E3 Lote 16	1,300.50	0	P52009416	Lote Industrial



N°	Titularidad	Ubicación del bien	Área de Terreno m2	Área Construida m2	N° Partida registral y sede SUNARP	Observaciones (Precisar la situación del Saneamiento del Bien Inmueble)
404	Propietario	Área Industrial II - Proyecto Especial Ciudad Pachacutec -Mz. E3 Lote 17	2,987.10	0	P52009417	Lote Industrial
405	Propietario	Área Industrial II - Proyecto Especial Ciudad Pachacutec -Mz. E3 Lote 19	5,180.60	0	P52009419	Lote Industrial
406	Propietario	Área Industrial II - Proyecto Especial Ciudad Pachacutec -Mz. E3 Lote 20	1,398.70	0	P52009420	Lote Industrial
407	Propietario	Área Industrial II - Proyecto Especial Ciudad Pachacutec -Mz. E3 Lote 21	1,505.60	0	P52009421	Lote Industrial
408	Propietario	Área Industrial II - Proyecto Especial Ciudad Pachacutec -Mz. E3 Lote 22	1,419.00	0	P52009422	Lote Industrial
409	Propietario	Área Industrial II - Proyecto Especial Ciudad Pachacutec -Mz. E3 Lote 23	1,419.00	0	P52009423	Lote Industrial
410	Propietario	Área Industrial II - Proyecto Especial Ciudad Pachacutec -Mz. E3 Lote 24	1,419.00	0	P52009424	Lote Industrial
411	Propietario	Área Industrial II - Proyecto Especial Ciudad Pachacutec -Mz. E3 Lote 25	4,585.90	0	P52009425	Lote Industrial
412	Propietario	Área Industrial II - Proyecto Especial Ciudad Pachacutec -Mz. E3 Lote 26	1,612.50	0	P52009426	Lote Industrial
413	Propietario	Área Industrial II - Proyecto Especial Ciudad Pachacutec -Mz. E3 Lote 27	1,612.50	0	P52009427	Lote Industrial
414	Propietario	Área Industrial II - Proyecto Especial Ciudad Pachacutec -Mz. E3 Lote 28	1,612.50	0	P52009428	Lote Industrial
415	Propietario	Área Industrial II - Proyecto Especial Ciudad Pachacutec -Mz. E3 Lote 29	1,565.70	0	P52009429	Lote Industrial
416	Propietario	Área Industrial II - Proyecto Especial Ciudad Pachacutec -Mz. E3 Lote 30	1,233.00	0	P52009430	Lote Industrial






N°	Titularidad	Ubicación del bien	Área de Terreno m2	Área Construida m2	N° Partida registral y sede SUNARP	Observaciones (Precisar la situación del Saneamiento del Bien Inmueble)
417	Propietario	Área Industrial II - Proyecto Especial Ciudad Pachacutec -Mz. E5 Lote 1	992.00	0	P52009431	Lote Industrial
418	Propietario	Área Industrial II - Proyecto Especial Ciudad Pachacutec -Mz. E5 Lote 2	992.00	0	P52009432	Lote Industrial
419	Propietario	Área Industrial II - Proyecto Especial Ciudad Pachacutec -Mz. E5 Lote 3	992.00	0	P52009433	Lote Industrial
420	Propietario	Área Industrial II - Proyecto Especial Ciudad Pachacutec -Mz. E5 Lote 4	992.00	0	P52009434	Lote Industrial
421	Propietario	Área Industrial II - Proyecto Especial Ciudad Pachacutec -Mz. E5 Lote 5	992.00	0	P52009435	Lote Industrial
422	Propietario	Área Industrial II - Proyecto Especial Ciudad Pachacutec -Mz. E5 Lote 7	992.00	0	P52009437	Lote Industrial
423	Propietario	Área Industrial II - Proyecto Especial Ciudad Pachacutec -Mz. E5 Lote 9	992.00	0	P52009439	Lote Industrial
424	Propietario	Área Industrial II - Proyecto Especial Ciudad Pachacutec -Mz. E5 Lote 10	992.00	0	P52009440	Lote Industrial
425	Propietario	Área Industrial II - Proyecto Especial Ciudad Pachacutec -Mz. E6 Lote 1	467.50	0	P52009441	Lote Industrial
426	Propietario	Área Industrial II - Proyecto Especial Ciudad Pachacutec -Mz. E6 Lote 2	1,029.60	0	P52009442	Lote Industrial
427	Propietario	Área Industrial II - Proyecto Especial Ciudad Pachacutec -Mz. E6 Lote 3	1,029.60	0	P52009443	Lote Industrial
428	Propietario	Área Industrial II - Proyecto Especial Ciudad Pachacutec -Mz. E6 Lote 4	1,029.60	0	P52009444	Lote Industrial
429	Propietario	Área Industrial II - Proyecto Especial Ciudad Pachacutec -Mz. E6 Lote 5	992.00	0	P52009445	Lote Industrial



N°	Titularidad	Ubicación del bien	Área de Terreno m2	Área Construida m2	N° Partida registral y sede SUNARP	Observaciones (Precisar la situación del Saneamiento del Bien Inmueble)
430	Propietario	Área Industrial II - Proyecto Especial Ciudad Pachacutec -Mz. E6 Lote 6	992.00	0	P52009446	Lote Industrial
431	Propietario	Área Industrial II - Proyecto Especial Ciudad Pachacutec -Mz. E6 Lote 7	992.00	0	P52009447	Lote Industrial
432	Propietario	Área Industrial II - Proyecto Especial Ciudad Pachacutec -Mz. E6 Lote 8	992.00	0	P52009448	Lote Industrial
433	Propietario	Área Industrial II - Proyecto Especial Ciudad Pachacutec -Mz. E6 Lote 9	1,029.60	0	P52009449	Lote Industrial
434	Propietario	Área Industrial II - Proyecto Especial Ciudad Pachacutec -Mz. E7 Lote 1	505.30	0	P52009452	Lote Industrial
435	Propietario	Área Industrial II - Proyecto Especial Ciudad Pachacutec -Mz. E7 Lote 2	1,018.10	0	P52009453	Lote Industrial
436	Propietario	Área Industrial II - Proyecto Especial Ciudad Pachacutec -Mz. E7 Lote 3	979.70	0	P52009454	Lote Industrial
437	Propietario	Área Industrial II - Proyecto Especial Ciudad Pachacutec -Mz. E7 Lote 4	963.90	0	P52009455	Lote Industrial
438	Propietario	Área Industrial II - Proyecto Especial Ciudad Pachacutec -Mz. E7 Lote 5	947.00	0	P52009456	Lote Industrial
439	Propietario	Área Industrial II - Proyecto Especial Ciudad Pachacutec -Mz. E7 Lote 6	941.90	0	P52009457	Lote Industrial
440	Propietario	Área Industrial II - Proyecto Especial Ciudad Pachacutec -Mz. E7 Lote 7	1,057.40	0	P52009458	Lote Industrial
441	Propietario	Área Industrial II - Proyecto Especial Ciudad Pachacutec -Mz. E7 Lote 8	630.90	0	P52009459	Lote Industrial
442	Propietario	Área Industrial II - Proyecto Especial Ciudad Pachacutec -Mz. E7 Lote 9	1,318.80	0	P52009460	Lote Industrial



N°	Titularidad	Ubicación del bien	Area de Terreno m2	Área Construida m2	N° Partida registral y sede SUNARP	Observaciones (Precisar la situación del Saneamiento del Bien Inmueble)
443	Propietario	Área Industrial II - Proyecto Especial Ciudad Pachacutec -Mz. E7 Lote 10	1,787.50	0	P52009461	Lote Industrial
444	Propietario	Área Industrial II - Proyecto Especial Ciudad Pachacutec -Mz. E7 Lote 11	2,426.90	0	P52009462	Lote Industrial
445	Propietario	Área Industrial II - Proyecto Especial Ciudad Pachacutec -Mz. E7 Lote 12	2,919.80	0	P52009463	Lote Industrial
446	Propietario	Área Industrial II - Proyecto Especial Ciudad Pachacutec -Mz. E7 Lote 13	825.60	0	P52009464	Lote Industrial
447	Propietario	Área Industrial II - Proyecto Especial Ciudad Pachacutec -Mz. E7 Lote 14	900.80	0	P52009465	Lote Industrial
448	Propietario	Área Industrial II - Proyecto Especial Ciudad Pachacutec -Mz. E7 Lote 15	970.60	0	P52009466	Lote Industrial
449	Propietario	Área Industrial II - Proyecto Especial Ciudad Pachacutec -Mz. E7 Lote 16	1,093.40	0	P52009467	Lote Industrial
450	Propietario	Área Industrial II - Proyecto Especial Ciudad Pachacutec -Mz. E8 Lote 1	41,612.50	0	P52009468	Lote Industrial
451	Propietario	Área Industrial II - Proyecto Especial Ciudad Pachacutec -Mz. E8 Lote 2	1,622.80	0	P52009469	Lote Industrial
452	Propietario	Proyecto Piloto Nuevo Pachacutec Mz. X'1 Lote 10 Grupo Residencial E4 Sector F	3,432.40	0	P01303037	Comercio
453	Propietario	Proyecto Piloto Nuevo Pachacutec Mz. Z'1 Lote 9 Grupo Residencial E4 Sector F	2,314.00	0	P01303062	Comercio
454	Propietario	Proyecto Especial Ciudad Pachacutec Mz. B1 Lote 8 Sector H, Barrio XVI, Grupo Residencial 2	2,423.85	0	P52005837	Otros usos
455	Propietario	Sector Costa Azul -Proyecto Especial Ciudad Pachacutec Mz. K Lote 1	2,519.28	0	P52000238	Local Comunal
456	Propietario	Parcela García Ronceros 1 -Proyecto Especial Ciudad Pachacutec	89,169.75	0	P52008884	Área destinada a Producción



N°	Titularidad	Ubicación del bien	Área de Terreno m2	Área Construida m2	N° Partida registral y sede SUNARP	Observaciones (Precisar la situación del Saneamiento del Bien Inmueble)
457	Propietario	Parcela Nuevo Pachacutec 1 -Proyecto Especial Ciudad Pachacútec	109,176.22	0	P52008885	Área destinada a Producción
458	Propietario	Parcela Mini Parque Industrial Cerro Cachito -Proyecto Especial Ciudad Pachacútec	136,329.87	0	P52008886	Área destinada a Producción
459	Propietario	Parcela García Ronceros 2 -Proyecto Especial Ciudad Pachacútec	20,496.69	0	P52008887	Área destinada a Producción
460	Propietario	Parcela Nuevo Pachacutec 2 - Proyecto Especial Ciudad Pachacútec	10,981.28	0	P52008888	Área destinada a Producción
461	Propietario	Parcela Área Industrial 3- Proyecto Especial Ciudad Pachacutec	35,179.12	0	P52008889	Área destinada a Producción
462	Propietario	Parcela Cerro Cachito -Proyecto Especial Ciudad Pachacutec	146,200.92	0	P52008890	Área destinada a Producción
463	Propietario	Área Industrial 3 -Proyecto Especial Ciudad Pachacútec Mz. A Lote 1	65,773.35	0	P52009683	Área destinada a Producción
464	Propietario	Área Industrial 3 -Proyecto Especial Ciudad Pachacútec Mz. B Lote 1	3,313.42	0	P52009684	Área destinada a Producción
465	Propietario	Área Industrial 3 -Proyecto Especial Ciudad Pachacútec Mz. B Lote 5	838.45	0	P52009688	Área destinada a Producción
466	Propietario	Área Industrial 3 -Proyecto Especial Ciudad Pachacútec Mz. B Lote 6	841.84	0	P52009689	Área destinada a Producción
467	Propietario	Área Industrial 3 -Proyecto Especial Ciudad Pachacútec Mz. C Lote 3	6,001.08	0	P52009692	Área destinada a Producción
468	Propietario	Área Industrial 3 -Proyecto Especial Ciudad Pachacútec Mz. E Lote 2	9,460.30	0	P52009696	Área destinada a Producción
469	Propietario	Área Industrial 3 -Proyecto Especial Ciudad Pachacútec Mz. E Lote 3	1,044.00	0	P52009697	Área destinada a Producción
470	Propietario	Área Industrial 3 -Proyecto Especial Ciudad Pachacútec Mz. F Lote 4	1,095.20	0	P52009701	Área destinada a Producción
471	Propietario	Área Industrial 3 -Proyecto Especial Ciudad Pachacútec Mz. H Lote 5	950.28	0	P52009708	Área destinada a Producción
472	Propietario	Sector Oasis III -Proyecto Especial Ciudad Pachacútec Mz E Lote 1	2,572.70	0	P52009813	Área reservada
473	Propietario	Sector Oasis III - Proyecto Especial Ciudad Pachacutec Mz F Lote 1	121.60	0	P52009821	área destinada a vivienda
474	Propietario	Sector Oasis III - Proyecto Especial Ciudad Pachacutec Mz. F Lote 2	124.70	0	P52009822	área destinada a vivienda
475	Propietario	Sector Oasis III -Proyecto Especial Ciudad Pachacutec Mz F Lote 3	120.20	0	P52009823	área destinada a vivienda



N°	Titularidad	Ubicación del bien	Área de Terreno m2	Área Construida m2	N° Partida registral y sede SUNARP	Observaciones (Precisar la situación del Saneamiento del Bien Inmueble)
476	Propietario	Sector Oasis III -Proyecto Especial Ciudad Pachacutec Mz F Lote 4	132.70	0	P52009824	Área destinada a vivienda
477	Propietario	Sector Oasis III -Proyecto Especial Ciudad Pachacutec Mz F Lote 5	127.80	0	P52009825	Área destinada a vivienda
478	Propietario	Sector Oasis III -Proyecto Especial Ciudad Pachacutec Mz F Lote 6	122.90	0	P52009826	Área destinada a vivienda
479	Propietario	Sector Oasis III -Proyecto Especial Ciudad Pachacutec Mz F Lote 7	119.90	0	P52009827	Área destinada a vivienda
480	Propietario	Sector Oasis III -Proyecto Especial Ciudad Pachacutec Mz F Lote 10.	126.90	0	P52009830	Área destinada a vivienda
481	Propietario	Sector Oasis III -Proyecto Especial Ciudad Pachacutec Mz F Lote 11	127.00	0	P52009831	Área destinada a vivienda
482	Propietario	Sector Oasis III -Proyecto Especial Ciudad Pachacutec Mz F Lote 12	121.10	0	P52009832	Área destinada a vivienda
483	Propietario	Sector Oasis III -Proyecto Especial Ciudad Pachacutec Mz F Lote 14	123.20	0	P52009834	Área destinada a vivienda
484	Propietario	Sector Oasis III -Proyecto Especial Ciudad Pachacutec Mz F Lote 15	124.90	0	P52009835	Área destinada a vivienda
485	Propietario	Sector Oasis III -Proyecto Especial Ciudad Pachacutec Mz F Lote 16	129.30	0	P52009836	Área destinada a vivienda
486	Propietario	Sector Oasis III -Proyecto Especial Ciudad Pachacutec Mz H Lote 2	120.00	0	P52009866	Área destinada a vivienda
487	Propietario	Sector Oasis III -Proyecto Especial Ciudad Pachacutec Mz H Lote 3	120.00	0	P52009867	Área destinada a vivienda
488	Propietario	Sector Oasis III -Proyecto Especial Ciudad Pachacutec Mz H Lote 4	120.00	0	P52009868	Área destinada a vivienda
489	Propietario	Sector Oasis III -Proyecto Especial Ciudad Pachacutec Mz H Lote 5	120.00	0	P52009869	Área destinada a vivienda
490	Propietario	Sector Oasis III -Proyecto Especial Ciudad Pachacutec Mz H Lote 6	114.80	0	P52009870	Área destinada a vivienda
491	Propietario	Sector Oasis III -Proyecto Especial Ciudad Pachacutec Mz H Lote 7	93.70	0	P52009871	Área destinada a vivienda
492	Propietario	Sector Oasis III -Proyecto Especial Ciudad Pachacutec Mz H Lote 8	124.30	0	P52009872	Área destinada a vivienda
493	Propietario	Sector Oasis III -Proyecto Especial Ciudad Pachacutec Mz H Lote 9	120.00	0	P52009873	Área destinada a vivienda
494	Propietario	Sector Oasis III -Proyecto Especial Ciudad Pachacutec Mz I Lote 1	120.00	0	P52009877	Área destinada a vivienda
495	Propietario	Sector Oasis III -Proyecto Especial Ciudad Pachacutec Mz I Lote 2	120.00	0	P52009878	Área destinada a vivienda



N°	Titularidad	Ubicación del bien	Area de Terreno m2	Area Construida m2	N° Partida registral y sede SUNARP	Observaciones (Precisar la situación del Saneamiento del Bien Inmueble)
496	Propietario	Sector Oasis III -Proyecto Especial Ciudad Pachacutec Mz I Lote 3	120.00	0	P52009879	Área destinada a vivienda
497	Propietario	Sector Oasis III -Proyecto Especial Ciudad Pachacutec Mz I Lote 4	120.00	0	P52009880	Área destinada a vivienda
498	Propietario	Sector Oasis III -Proyecto Especial Ciudad Pachacutec Mz I Lote 5	120.00	0	P52009881	Área destinada a vivienda
499	Propietario	Sector Oasis III -Proyecto Especial Ciudad Pachacutec Mz I Lote 6	120.00	0	P52009882	Área destinada a vivienda
500	Propietario	Sector Oasis III -Proyecto Especial Ciudad Pachacutec Mz I Lote 7	120.00	0	P52009883	Área destinada a vivienda
501	Propietario	Sector Oasis III -Proyecto Especial Ciudad Pachacutec Mz I Lote 8	120.00	0	P52009884	Área destinada a vivienda
502	Propietario	Sector Oasis III -Proyecto Especial Ciudad Pachacutec Mz I Lote 9	80.60	0	P52009885	Área destinada a vivienda
503	Propietario	Sector Oasis III -Proyecto Especial Ciudad Pachacutec Mz I Lote 12	116.40	0	P52009886	Área destinada a vivienda
504	Propietario	Sector Oasis III -Proyecto Especial Ciudad Pachacutec Mz I Lote 13	120.00	0	P52009887	Área destinada a vivienda
505	Propietario	Sector Oasis III -Proyecto Especial Ciudad Pachacutec Mz I Lote 14	120.00	0	P52009888	Área destinada a vivienda
506	Propietario	Sector Oasis III -Proyecto Especial Ciudad Pachacutec Mz I Lote 15	120.00	0	P52009889	Área destinada a vivienda
507	Propietario	Sector Oasis III -Proyecto Especial Ciudad Pachacutec Mz I Lote 16	120.00	0	P52009890	Área destinada a vivienda
508	Propietario	Sector Oasis III -Proyecto Especial Ciudad Pachacutec Mz I Lote 17	120.00	0	P52009891	Área destinada a vivienda
509	Propietario	Sector Oasis III -Proyecto Especial Ciudad Pachacutec Mz J Lote 1	120.00	0	P52009893	Área destinada a vivienda
510	Propietario	Sector Oasis III -Proyecto Especial Ciudad Pachacutec Mz J Lote 2	120.00	0	P52009894	Área destinada a vivienda
511	Propietario	Sector Oasis III -Proyecto Especial Ciudad Pachacutec Mz J Lote 4	120.00	0	P52009896	Área destinada a vivienda
512	Propietario	Sector Oasis III -Proyecto Especial Ciudad Pachacutec Mz J Lote 5	120.00	0	P52009897	Área destinada a vivienda
513	Propietario	Sector Oasis III -Proyecto Especial Ciudad Pachacutec Mz J Lote 7	108.40	0	P52009899	Área destinada a vivienda
514	Propietario	Sector Oasis III -Proyecto Especial Ciudad Pachacutec Mz J Lote 8	116.00	0	P52009900	Área destinada a vivienda
515	Propietario	Sector Oasis III -Proyecto Especial Ciudad Pachacutec Mz J Lote 9	123.60	0	P52009901	Área destinada a vivienda



N°	Titularidad	Ubicación del bien	Area de Terreno m2	Área Construida m2	N° Partida registral y sede SUNARP	Observaciones (Precisar la situación del Saneamiento del Bien Inmueble)
516	Propietario	Sector Oasis III -Proyecto Especial Ciudad Pachacutec Mz J Lote 10	131.30	0	P52009902	Área destinada a vivienda
517	Propietario	Sector Oasis III -Proyecto Especial Ciudad Pachacutec Mz J Lote 11	120.00	0	P52009903	Área destinada a vivienda
518	Propietario	Sector Oasis III -Proyecto Especial Ciudad Pachacutec Mz J Lote 12	120.00	0	P52009904	Área destinada a vivienda
519	Propietario	Sector Oasis III -Proyecto Especial Ciudad Pachacutec Mz J Lote 13	120.00	0	P52009905	Área destinada a vivienda
520	Propietario	Sector Oasis III -Proyecto Especial Ciudad Pachacutec Mz J Lote 14	120.00	0	P52009906	Área destinada a vivienda
521	Propietario	Sector Oasis III -Proyecto Especial Ciudad Pachacutec Mz K Lote 1	120.00	0	P52009908	Área destinada a vivienda
522	Propietario	Sector Oasis III -Proyecto Especial Ciudad Pachacutec Mz K Lote 2	120.00	0	P52009909	Área destinada a vivienda
523	Propietario	Sector Oasis III -Proyecto Especial Ciudad Pachacutec Mz K Lote 3	120.00	0	P52009910	Área destinada a vivienda
524	Propietario	Sector Oasis III -Proyecto Especial Ciudad Pachacutec Mz K Lote 4	120.00	0	P52009911	Área destinada a vivienda
525	Propietario	Sector Oasis III -Proyecto Especial Ciudad Pachacutec Mz K Lote 5	120.00	0	P52009912	Área destinado a vivienda
526	Propietario	Sector Oasis III -Proyecto Especial Ciudad Pachacutec Mz K Lote 6	120.00	0	P52009913	Área destinada a vivienda
527	Propietario	Sector Oasis III -Proyecto Especial Ciudad Pachacutec Mz K Lote 7	140.20	0	P52009914	Área destinada a vivienda
528	Propietario	Sector Oasis III -Proyecto Especial Ciudad Pachacutec Mz K Lote 8	170.70	0	P52009915	Área destinada a vivienda
529	Propietario	Sector Oasis III -Proyecto Especial Ciudad Pachacutec Mz K Lote 9	120.00	0	P52009916	Área destinada a vivienda
530	Propietario	Sector Oasis III -Proyecto Especial Ciudad Pachacutec Mz K Lote 10	120.00	0	P52009917	Área destinada a vivienda
531	Propietario	Sector Oasis III -Proyecto Especial Ciudad Pachacutec Mz K Lote 11	120.00	0	P52009918	Área destinada a vivienda
532	Propietario	Sector Oasis III -Proyecto Especial Ciudad Pachacutec Mz K Lote 12	120.00	0	P52009919	Área destinada a vivienda
533	Propietario	Sector Oasis III -Proyecto Especial Ciudad Pachacutec Mz L Lote 2	120.00	0	P52009920	Área destinada a vivienda
534	Propietario	Sector Oasis III -Proyecto Especial Ciudad Pachacutec Mz L Lote 3	120.00	0	P52009921	Área destinada a vivienda
535	Propietario	Sector Oasis III -Proyecto Especial Ciudad Pachacutec Mz L Lote 4	120.00	0	P52009922	Área destinada a vivienda



N°	Titularidad	Ubicación del bien	Área de Terreno m2	Área Construida m2	N° Partida registral y sede SUNARP	Observaciones (Precisar la situación del Saneamiento del Bien Inmueble)
536	Propietario	Sector Oasis III -Proyecto Especial Ciudad Pachacutec Mz L Lote 5	120.00	0	P52009923	Área destinada a vivienda
537	Propietario	Sector Oasis III -Proyecto Especial Ciudad Pachacutec Mz L Lote 6	120.00	0	P52009924	Área destinada a vivienda
538	Propietario	Sector Oasis III -Proyecto Especial Ciudad Pachacutec Mz L Lote 7	120.00	0	P52009925	Área destinada a vivienda
539	Propietario	Sector Oasis III -Proyecto Especial Ciudad Pachacutec Mz L Lote 8	120.00	0	P52009926	Área destinada a vivienda
540	Propietario	Sector Oasis III -Proyecto Especial Ciudad Pachacutec Mz L Lote 9	120.00	0	P52009927	Área destinada a vivienda
541	Propietario	Sector Oasis III -Proyecto Especial Ciudad Pachacutec Mz L Lote 10	120.00	0	P52009928	Área destinada a vivienda
542	Propietario	Sector Oasis III -Proyecto Especial Ciudad Pachacutec Mz L Lote 11	120.00	0	P52009929	Área destinada a vivienda
543	Propietario	Sector Oasis III -Proyecto Especial Ciudad Pachacutec Mz L Lote 12	151.00	0	P52009930	Área destinada a vivienda
544	Propietario	Sector Oasis III -Proyecto Especial Ciudad Pachacutec Mz L Lote 13	150.90	0	P52009931	Área destinada a vivienda
545	Propietario	Sector Oasis III -Proyecto Especial Ciudad Pachacutec Mz L Lote 14	150.30	0	P52009932	Área destinada a vivienda
546	Propietario	Sector Oasis III -Proyecto Especial Ciudad Pachacutec Mz L Lote 15	150.30	0	P52009933	Área destinada a vivienda
547	Propietario	Sector Oasis III -Proyecto Especial Ciudad Pachacutec Mz L Lote 16	151.00	0	P52009934	Área destinada a vivienda
548	Propietario	Sector Oasis III -Proyecto Especial Ciudad Pachacutec Mz L Lote 17	151.00	0	P52009935	Área destinada a vivienda
549	Propietario	Sector Oasis III -Proyecto Especial Ciudad Pachacutec Mz L Lote 18	120.00	0	P52009936	Área destinada a vivienda
550	Propietario	Sector Oasis III -Proyecto Especial Ciudad Pachacutec Mz L Lote 19	120.00	0	P52009937	Área destinada a vivienda
551	Propietario	Sector Oasis III -Proyecto Especial Ciudad Pachacutec Mz L Lote 20	120.00	0	P52009938	Área destinada a vivienda
552	Propietario	Sector Oasis III -Proyecto Especial Ciudad Pachacutec Mz L Lote 21	120.00	0	P52009939	Área destinada a vivienda
553	Propietario	Sector Oasis III -Proyecto Especial Ciudad Pachacutec Mz L Lote 22	120.00	0	P52009940	Área destinada a vivienda
554	Propietario	Sector Oasis III -Proyecto Especial Ciudad Pachacutec Mz L Lote 23	120.00	0	P52009941	Área destinada a vivienda
555	Propietario	Sector Oasis III -Proyecto Especial Ciudad Pachacutec Mz L Lote 24	120.00	0	P52009942	Área destinada a vivienda





N°	Titularidad	Ubicación del bien	Área de Terreno m2	Área Construida m2	N° Partida registral y sede SUNARP	Observaciones (Precisar la situación del saneamiento del bien inmueble)
556	Propietario	Sector Oasis III -Proyecto Especial Ciudad Pachacutec Mz L Lote 25	120.00	0	P52009943	Área destinada a vivienda
557	Propietario	Ciudad Pachacutec Mz L Lote 26	120.00	0	P52009944	Área destinada a vivienda
558	Propietario	Sector Oasis III -Proyecto Especial Ciudad Pachacutec Mz L Lote 27	120.00	0	P52009945	Área destinada a vivienda
559	Propietario	Sector Oasis III -Proyecto Especial Ciudad Pachacutec Mz L Lote 30	141.20	0	P52009948	Área destinada a vivienda
560	Propietario	Sector Oasis III -Proyecto Especial Ciudad Pachacutec Mz L Lote 31	140.90	0	P52009949	Área destinada a vivienda
561	Propietario	Sector Oasis III -Proyecto Especial Ciudad Pachacutec Mz L Lote 32	141.20	0	P52009950	Área destinada a vivienda
562	Propietario	Sector Oasis III -Proyecto Especial Ciudad Pachacutec Mz L Lote 33	141.20	0	P52009951	Área destinada a vivienda
563	Propietario	Sector Oasis III -Proyecto Especial Ciudad Pachacutec Mz L Lote 34	141.20	0	P52009952	Área destinada a vivienda
564	Propietario	Sector Oasis III -Proyecto Especial Ciudad Pachacutec Mz L Lote 35	141.20	0	P52009953	Área destinada a vivienda
565	Propietario	Sector Oasis III -Proyecto Especial Ciudad Pachacutec Mz L Lote 36	141.20	0	P52009954	Área destinada a vivienda
566	Propietario	Sector Oasis III -Proyecto Especial Ciudad Pachacutec Mz L Lote 37	141.20	0	P52009955	Área destinada a vivienda
567	Propietario	Sector Oasis III -Proyecto Especial Ciudad Pachacutec Mz L Lote 38	141.20	0	P52009956	Área destinada a vivienda
568	Propietario	Sector Oasis III -Proyecto Especial Ciudad Pachacutec Mz L Lote 39	120.00	0	P52009957	Área destinada a vivienda
569	Propietario	Sector Oasis III -Proyecto Especial Ciudad Pachacutec Mz L Lote 40	120.00	0	P52009958	Área destinada a vivienda
570	Propietario	Sector Oasis III -Proyecto Especial Ciudad Pachacutec Mz L Lote 41	120.00	0	P52009959	Área destinada a vivienda
571	Propietario	Sector Oasis III -Proyecto Especial Ciudad Pachacutec Mz L Lote 42	120.00	0	P52009960	Área destinada a vivienda
572	Propietario	Sector Oasis III -Proyecto Especial Ciudad Pachacutec Mz L Lote 43	120.00	0	P52009961	Área destinada a vivienda
573	Propietario	Sector Oasis III -Proyecto Especial Ciudad Pachacutec Mz L Lote 44	120.00	0	P52009962	Área destinada a vivienda
574	Propietario	Sector Oasis III -Proyecto Especial Ciudad Pachacutec Mz L Lote 45	120.00	0	P52009963	Área destinada a vivienda
575	Propietario	Sector Oasis III -Proyecto Especial Ciudad Pachacutec Mz L Lote 46	120.00	0	P52009964	Área destinada a vivienda



N°	Titularidad	Ubicación del bien	Área de Terreno m2	Área Construida m2	N° Partida registral y sede SUNARP	Observaciones (Precisar la situación del Saneamiento del Bien Inmueble)
576	Propietario	Sector Oasis III -Proyecto Especial Ciudad Pachacutec Mz L Lote 47	120.00	0	P52009965	Área destinada a vivienda
577	Propietario	Sector Oasis III -Proyecto Especial Ciudad Pachacutec Mz L Lote 48	120.00	0	P52009966	Área destinada a vivienda
578	Propietario	Sector Oasis III -Proyecto Especial Ciudad Pachacutec Mz M Lote 1	181.20	0	P52009967	Área destinada a vivienda
579	Propietario	Sector Oasis III -Proyecto Especial Ciudad Pachacutec Mz M Lote 2	120.00	0	P52009968	Área destinada a vivienda
580	Propietario	Sector Oasis III -Proyecto Especial Ciudad Pachacutec Mz M Lote 3	120.00	0	P52009969	Área destinada a vivienda
581	Propietario	Sector Oasis III -Proyecto Especial Ciudad Pachacutec Mz M Lote 4	120.00	0	P52009970	Área destinada a vivienda
582	Propietario	Sector Oasis III -Proyecto Especial Ciudad Pachacutec Mz M Lote 5	131.40	0	P52009971	Área destinada a vivienda
583	Propietario	Sector Oasis III -Proyecto Especial Ciudad Pachacutec Mz M Lote 6	131.40	0	P52009972	Área destinada a vivienda
584	Propietario	Sector Oasis III -Proyecto Especial Ciudad Pachacutec Mz M Lote 7	120.00	0	P52009973	Área destinada a vivienda
585	Propietario	Sector Oasis III -Proyecto Especial Ciudad Pachacutec Mz M Lote 8	120.00	0	P52009974	Área destinada a vivienda
586	Propietario	Sector Oasis III -Proyecto Especial Ciudad Pachacutec Mz N Lote 1	120.00	0	P52009976	Área destinada a vivienda
587	Propietario	Sector Oasis III -Proyecto Especial Ciudad Pachacutec Mz N Lote 2	120.00	0	P52009977	Área destinada a vivienda
588	Propietario	Sector Oasis III -Proyecto Especial Ciudad Pachacutec Mz N Lote 3	120.00	0	P52009978	Área destinada a vivienda
589	Propietario	Sector Oasis III -Proyecto Especial Ciudad Pachacutec Mz N Lote 4	120.00	0	P52009979	Área destinada a vivienda
590	Propietario	Sector Oasis III -Proyecto Especial Ciudad Pachacutec Mz N Lote 5	120.00	0	P52009980	Área destinada a vivienda
591	Propietario	Sector Oasis III -Proyecto Especial Ciudad Pachacutec Mz N Lote 6	120.00	0	P52009981	Área destinada a vivienda
592	Propietario	Sector Oasis III -Proyecto Especial Ciudad Pachacutec Mz N Lote 7	120.00	0	P52009982	Área destinada a vivienda
593	Propietario	Sector Oasis III -Proyecto Especial Ciudad Pachacutec Mz N Lote 8	120.00	0	P52009983	Área destinada a vivienda
594	Propietario	Sector Oasis III -Proyecto Especial Ciudad Pachacutec Mz N Lote 9	120.00	0	P52009984	Área destinada a vivienda
595	Propietario	Sector Oasis III -Proyecto Especial Ciudad Pachacutec Mz N Lote 10	130.00	0	P52009985	Área destinada a vivienda




N°	Titularidad	Ubicación del bien	Área de Terreno m2	Área Construida m2	N° Partida registral y sede SUNARP	Observaciones (Precisar la situación del Saneamiento del Bien Inmueble)
596	Propietario	Sector Oasis III -Proyecto Especial Ciudad Pachacutec Mz N Lote 11	158.10	0	P52009986	Área destinada a vivienda
597	Propietario	Sector Oasis III -Proyecto Especial Ciudad Pachacutec Mz N Lote 12	150.00	0	P52009987	Área destinada a vivienda
598	Propietario	Sector Oasis III -Proyecto Especial Ciudad Pachacutec Mz N Lote 13	120.00	0	P52009988	Área destinada a vivienda
599	Propietario	Sector Oasis III -Proyecto Especial Ciudad Pachacutec Mz N Lote 14	120.00	0	P52009989	Área destinada a vivienda
600	Propietario	Sector Oasis III -Proyecto Especial Ciudad Pachacutec Mz N Lote 15	120.00	0	P52009990	Área destinada a vivienda
601	Propietario	Sector Oasis III -Proyecto Especial Ciudad Pachacutec Mz N Lote 17	120.00	0	P52009992	Área destinada a vivienda
602	Propietario	Sector Oasis III -Proyecto Especial Ciudad Pachacutec Mz N Lote 18	120.00	0	P52009993	Área destinada a vivienda
603	Propietario	Sector Oasis III -Proyecto Especial Ciudad Pachacutec Mz O Lote 1	120.00	0	P52009994	Área destinada a vivienda
604	Propietario	Sector Oasis III -Proyecto Especial Ciudad Pachacutec Mz O Lote 3	120.00	0	P52009996	Área destinada a vivienda
605	Propietario	Sector Oasis III -Proyecto Especial Ciudad Pachacutec Mz O Lote 4	120.00	0	P52009997	Área destinada a vivienda
606	Propietario	Sector Oasis III -Proyecto Especial Ciudad Pachacutec Mz O Lote 5	120.00	0	P52009998	Área destinada a vivienda
607	Propietario	Sector Oasis III -Proyecto Especial Ciudad Pachacutec Mz O Lote 6	120.00	0	P52009999	Área destinada a vivienda
608	Propietario	Sector Oasis III -Proyecto Especial Ciudad Pachacutec Mz O Lote 7	120.00	0	P52010000	Área destinada a vivienda
609	Propietario	Sector Oasis III -Proyecto Especial Ciudad Pachacutec Mz O Lote 8	120.00	0	P52010001	Área destinada a vivienda
610	Propietario	Sector Oasis III -Proyecto Especial Ciudad Pachacutec Mz O Lote 9	120.00	0	P52010002	Área destinada a vivienda
611	Propietario	Sector Oasis III -Proyecto Especial Ciudad Pachacutec Mz O Lote 10	120.00	0	P52010003	Área destinada a vivienda
612	Propietario	Sector Oasis III -Proyecto Especial Ciudad Pachacutec Mz O Lote 11	120.00	0	P52010004	Área destinada a vivienda
613	Propietario	Sector Oasis III -Proyecto Especial Ciudad Pachacutec Mz O Lote 12	120.00	0	P52010005	Área destinada a vivienda
614	Propietario	Sector Oasis III -Proyecto Especial Ciudad Pachacutec Mz O Lote 13	120.00	0	P52010006	Área destinada a vivienda
615	Propietario	Sector Oasis III -Proyecto Especial Ciudad Pachacutec Mz O Lote 14	120.00	0	P52010007	Área destinada a vivienda



N°	Titularidad	Ubicación del bien	Área de Terreno m2	Área Construida m2	N° Partida registral y sede SUNARP	Observaciones (Precisar la situación del Bien Inmueble)
616	Propietario	Sector Oasis III -Proyecto Especial Ciudad Pachacutec Mz O Lote 15	120.00	0	P52010008	Área destinada a vivienda
617	Propietario	Sector Oasis III -Proyecto Especial Ciudad Pachacutec Mz O Lote 16	120.00	0	P52010009	Área destinada a vivienda
618	Propietario	Sector Oasis III -Proyecto Especial Ciudad Pachacutec Mz O Lote 17	120.00	0	P52010010	Área destinada a vivienda
619	Propietario	Sector Oasis III -Proyecto Especial Ciudad Pachacutec Mz O Lote 18	120.00	0	P52010011	Área destinada a vivienda
620	Propietario	Sector Oasis III -Proyecto Especial Ciudad Pachacutec Mz O Lote 19	124.80	0	P52010012	Área destinada a vivienda
621	Propietario	Sector Oasis III -Proyecto Especial Ciudad Pachacutec Mz O Lote 22	120.00	0	P52010015	Área destinada a vivienda
622	Propietario	Sector Oasis III -Proyecto Especial Ciudad Pachacutec Mz O Lote 23	120.00	0	P52010016	Área destinada a vivienda
623	Propietario	Sector Oasis III -Proyecto Especial Ciudad Pachacutec Mz O Lote 24	120.00	0	P52010017	Área destinada a vivienda
624	Propietario	Sector Oasis III -Proyecto Especial Ciudad Pachacutec Mz O Lote 26	120.00	0	P52010019	Área destinada a vivienda
625	Propietario	Sector Oasis III -Proyecto Especial Ciudad Pachacutec Mz O Lote 27	120.00	0	P52010020	Área destinada a vivienda
626	Propietario	Sector Oasis III -Proyecto Especial Ciudad Pachacutec Mz O Lote 28	120.00	0	P52010021	Área destinada a vivienda
627	Propietario	Sector Oasis III -Proyecto Especial Ciudad Pachacutec Mz O Lote 29	120.00	0	P52010022	Área destinada a vivienda
628	Propietario	Sector Oasis III -Proyecto Especial Ciudad Pachacutec Mz O Lote 30	120.00	0	P52010023	Área destinada a vivienda
629	Propietario	Sector Oasis III -Proyecto Especial Ciudad Pachacutec Mz O Lote 31	120.00	0	P52010024	Área destinada a vivienda
630	Propietario	Sector Oasis III -Proyecto Especial Ciudad Pachacutec Mz O Lote 32	120.00	0	P52010025	Área destinada a vivienda
631	Propietario	Sector Oasis III -Proyecto Especial Ciudad Pachacutec Mz O Lote 33	120.00	0	P52010026	Área destinada a vivienda
632	Propietario	Sector Oasis III -Proyecto Especial Ciudad Pachacutec Mz P Lote 1	126.70	0	P52010027	Área destinada a vivienda
633	Propietario	Sector Oasis III -Proyecto Especial Ciudad Pachacutec Mz P Lote 2	126.70	0	P52010028	Área destinada a vivienda
634	Propietario	Sector Oasis III -Proyecto Especial Ciudad Pachacutec Mz P Lote 3	122.40	0	P52010029	Área destinada a vivienda
635	Propietario	Sector Oasis III -Proyecto Especial Ciudad Pachacutec Mz P Lote 5	122.40	0	P52010031	Área destinada a vivienda



N°	Titularidad	Ubicación del bien	Área de Terreno m2	Área Construida m2	N° Partida registral y sede SUMARP	Observaciones (Precisar la situación del Saneamiento del Bien Inmueble)
636	Propietario	Sector Oasis III -Proyecto Especial Ciudad Pachacutec Mz P Lote 6	122.40	0	P52010032	Área destinada a vivienda
637	Propietario	Sector Oasis III -Proyecto Especial Ciudad Pachacutec Mz P Lote 7	122.40	0	P52010033	Área destinada a vivienda
638	Propietario	Sector Oasis III -Proyecto Especial Ciudad Pachacutec Mz P Lote 8	122.40	0	P52010034	Área destinada a vivienda
639	Propietario	Sector Oasis III -Proyecto Especial Ciudad Pachacutec Mz P Lote 9	122.40	0	P52010035	Área destinada a vivienda
640	Propietario	Sector Oasis III -Proyecto Especial Ciudad Pachacutec Mz P Lote 10	122.40	0	P52010036	Área destinada a vivienda
641	Propietario	Sector Oasis III -Proyecto Especial Ciudad Pachacutec Mz P Lote 11	122.40	0	P52010037	Área destinada a vivienda
642	Propietario	Sector Oasis III -Proyecto Especial Ciudad Pachacutec Mz P Lote 12	122.40	0	P52010038	Área destinada a vivienda
643	Propietario	Sector Oasis III -Proyecto Especial Ciudad Pachacutec Mz P Lote 13	122.40	0	P52010039	Área destinada a vivienda
644	Propietario	Sector Oasis III -Proyecto Especial Ciudad Pachacutec Mz P Lote 14	122.40	0	P52010040	Área destinada a vivienda
645	Propietario	Sector Oasis III -Proyecto Especial Ciudad Pachacutec Mz Q Lote 1	130.40	0	P52010041	Área destinada a vivienda
646	Propietario	Sector Oasis III -Proyecto Especial Ciudad Pachacutec Mz Q Lote 2	121.80	0	P52010042	Área destinada a vivienda
647	Propietario	Sector Oasis III -Proyecto Especial Ciudad Pachacutec Mz Q Lote 3	121.40	0	P52010043	Área destinada a vivienda
648	Propietario	Sector Oasis III -Proyecto Especial Ciudad Pachacutec Mz Q Lote 4	109.60	0	P52010044	Área destinada a vivienda
649	Propietario	Sector Oasis III -Proyecto Especial Ciudad Pachacutec Mz Q Lote 5	161.70	0	P52010045	Área destinada a vivienda
650	Propietario	Sector Oasis III -Proyecto Especial Ciudad Pachacutec Mz Q Lote 6	97.50	0	P52010046	Área destinada a vivienda
651	Propietario	Sector Oasis III -Proyecto Especial Ciudad Pachacutec Mz R Lote 2	120.00	0	P52010048	Área destinada a vivienda
652	Propietario	Sector Oasis III -Proyecto Especial Ciudad Pachacutec Mz R Lote 3	120.00	0	P52010049	Área destinada a vivienda
653	Propietario	Sector Oasis III -Proyecto Especial Ciudad Pachacutec Mz R Lote 4	120.00	0	P52010050	Área destinada a vivienda
654	Propietario	Sector Oasis III -Proyecto Especial Ciudad Pachacutec Mz R Lote 5	120.00	0	P52010051	Área destinada a vivienda
655	Propietario	Sector Oasis III -Proyecto Especial Ciudad Pachacutec Mz R Lote 6	175.90	0	P52010052	Área destinada a vivienda



N°	Titularidad	Ubicación del bien	Área de Terreno m2	Área Construida m2	N° Partida registral y sede SUNARP	Observaciones (Precisar la situación del Saneamiento del Bien Inmueble)
656	Propietario	Sector Oasis III -Proyecto Especial Ciudad Pachacutec Mz R Lote 7	206.50	0	P52010053	Área destinada a vivienda
657	Propietario	Sector Oasis III -Proyecto Especial Ciudad Pachacutec Mz R Lote 8	120.00	0	P52010054	Área destinada a vivienda
658	Propietario	Sector Oasis III -Proyecto Especial Ciudad Pachacutec Mz R Lote 9	120.00	0	P52010055	Área destinada a vivienda
659	Propietario	Sector Oasis III -Proyecto Especial Ciudad Pachacutec Mz R Lote 10	120.00	0	P52010056	Área destinada a vivienda
660	Propietario	Sector Oasis III -Proyecto Especial Ciudad Pachacutec Mz R Lote 11	120.00	0	P52010057	Área destinada a vivienda
661	Propietario	Sector Oasis III -Proyecto Especial Ciudad Pachacutec Mz S Lote 1	142.50	0	P52010058	Área destinada a vivienda
662	Propietario	Sector Oasis III -Proyecto Especial Ciudad Pachacutec Mz S Lote 2	183.60	0	P52010059	Área destinada a vivienda
663	Propietario	Sector Oasis III -Proyecto Especial Ciudad Pachacutec Mz S Lote 3	134.30	0	P52010060	Área destinada a vivienda
664	Propietario	Sector Oasis III -Proyecto Especial Ciudad Pachacutec Mz S Lote 4	113.10	0	P52010061	Área destinada a vivienda
665	Propietario	Sector Oasis III -Proyecto Especial Ciudad Pachacutec Mz S Lote 5	103.60	0	P52010062	Área destinada a vivienda
666	Propietario	Sector Oasis III -Proyecto Especial Ciudad Pachacutec Mz S Lote 6	94.10	0	P52010063	Área destinada a vivienda
667	Propietario	Sector Oasis III -Proyecto Especial Ciudad Pachacutec Mz S Lote 7	84.60	0	P52010064	Área destinada a vivienda
668	Propietario	Sector Oasis III -Proyecto Especial Ciudad Pachacutec Mz S Lote 8	120.40	0	P52010065	Área destinada a vivienda
669	Propietario	Sector Oasis III -Proyecto Especial Ciudad Pachacutec Mz S Lote 9	120.40	0	P52010066	Área destinada a vivienda
670	Propietario	Sector Oasis III -Proyecto Especial Ciudad Pachacutec Mz S Lote 10	120.40	0	P52010067	Área destinada a vivienda
671	Propietario	Sector Oasis III -Proyecto Especial Ciudad Pachacutec Mz S Lote 11	120.40	0	P52010068	Área destinada a vivienda
672	Propietario	Sector Oasis III -Proyecto Especial Ciudad Pachacutec Mz S Lote 12	124.70	0	P52010069	Área destinada a vivienda
673	Propietario	Sector Oasis III -Proyecto Especial Ciudad Pachacutec Mz S Lote 13	131.30	0	P52010070	Área destinada a vivienda
674	Propietario	Sector Oasis III -Proyecto Especial Ciudad Pachacutec Mz T Lote 1	116.90	0	P52010071	Área destinada a vivienda
675	Propietario	Sector Oasis III -Proyecto Especial Ciudad Pachacutec Mz T Lote 2	119.20	0	P52010072	Área destinada a vivienda



N°	Titularidad	Ubicación del bien	Área de Terreno m2	Área Construida m2	N° Partida registral y sede SUNARP	Observaciones (Precisar la situación del Saneamiento del Bien Inmueble)
676	Propietario	Sector Oasis III -Proyecto Especial Ciudad Pachacutec Mz T Lote 3	120.00	0	P52010073	Área destinada a vivienda
677	Propietario	Sector Oasis III -Proyecto Especial Ciudad Pachacutec Mz T Lote 4	120.00	0	P52010074	Área destinada a vivienda
678	Propietario	Sector Oasis III -Proyecto Especial Ciudad Pachacutec Mz T Lote 5	120.00	0	P52010075	Área destinada a vivienda
679	Propietario	Sector Oasis III -Proyecto Especial Ciudad Pachacutec Mz T Lote 6	120.00	0	P52010076	Área destinada a vivienda
680	Propietario	Sector Oasis III -Proyecto Especial Ciudad Pachacutec Mz T Lote 7	120.00	0	P52010077	Área destinada a vivienda
681	Propietario	Sector Oasis III -Proyecto Especial Ciudad Pachacutec Mz T Lote 8	120.00	0	P52010078	Área destinada a vivienda
682	Propietario	Sector Oasis III -Proyecto Especial Ciudad Pachacutec Mz T Lote 9	120.00	0	P52010079	Área destinada a vivienda
683	Propietario	Sector Oasis III -Proyecto Especial Ciudad Pachacutec Mz T Lote 10	120.00	0	P52010080	Área destinada a vivienda
684	Propietario	Sector Oasis III -Proyecto Especial Ciudad Pachacutec Mz T Lote 11	120.00	0	P52010081	Área destinada a vivienda
685	Propietario	Sector Oasis III -Proyecto Especial Ciudad Pachacutec Mz T Lote 12	120.30	0	P52010082	Área destinada a vivienda
686	Propietario	Sector Oasis III -Proyecto Especial Ciudad Pachacutec Mz T Lote 13	120.20	0	P52010083	Área destinada a vivienda
687	Propietario	Sector Oasis III -Proyecto Especial Ciudad Pachacutec Mz T Lote 14	120.20	0	P52010084	Área destinada a vivienda
688	Propietario	Sector Oasis III -Proyecto Especial Ciudad Pachacutec Mz T Lote 15	182.60	0	P52010085	Área destinada a vivienda
689	Propietario	Sector Oasis III -Proyecto Especial Ciudad Pachacutec Mz T Lote 16	142.20	0	P52010086	Área destinada a vivienda
690	Propietario	Sector Oasis III -Proyecto Especial Ciudad Pachacutec Mz T Lote 17	125.50	0	P52010087	Área destinada a vivienda
691	Propietario	Sector Oasis III -Proyecto Especial Ciudad Pachacutec Mz T Lote 18	122.10	0	P52010088	Área destinada a vivienda
692	Propietario	Sector Oasis III -Proyecto Especial Ciudad Pachacutec Mz T Lote 19	121.20	0	P52010089	Área destinada a vivienda
693	Propietario	Sector Oasis III -Proyecto Especial Ciudad Pachacutec Mz T Lote 20	123.70	0	P52010090	Área destinada a vivienda
694	Propietario	Sector Oasis III -Proyecto Especial Ciudad Pachacutec Mz T Lote 21	127.00	0	P52010091	Área destinada a vivienda
695	Propietario	Sector Oasis III -Proyecto Especial Ciudad Pachacutec Mz U Lote 1	120.00	0	P52010092	Área destinada a vivienda



N°	Titularidad	Ubicación del bien	Área de Terreno m2	Área Construida m2	N° Partida registral y sede SUNARP	Observaciones (Precisar la situación del Saneamiento del Bien Inmueble)
696	Propietario	Sector Oasis III -Proyecto Especial Ciudad Pachacutec Mz U Lote 2	120.00	0	P52010093	Área destinada a vivienda
697	Propietario	Sector Oasis III -Proyecto Especial Ciudad Pachacutec Mz U Lote 3	120.00	0	P52010094	Área destinada a vivienda
698	Propietario	Sector Oasis III -Proyecto Especial Ciudad Pachacutec Mz U Lote 4	120.00	0	P52010095	Área destinada a vivienda
699	Propietario	Sector Oasis III -Proyecto Especial Ciudad Pachacutec Mz U Lote 5	120.00	0	P52010096	Área destinada a vivienda
700	Propietario	Sector Oasis III -Proyecto Especial Ciudad Pachacutec Mz U Lote 6	120.00	0	P52010097	Área destinada a vivienda
701	Propietario	Sector Oasis III -Proyecto Especial Ciudad Pachacutec Mz U Lote 7	120.00	0	P52010098	Área destinada a vivienda
702	Propietario	Sector Oasis III -Proyecto Especial Ciudad Pachacutec Mz U Lote 8	120.00	0	P52010099	Área destinada a vivienda
703	Propietario	Sector Oasis III -Proyecto Especial Ciudad Pachacutec Mz U Lote 9	128.80	0	P52010100	Área destinada a vivienda
704	Propietario	Sector Oasis III -Proyecto Especial Ciudad Pachacutec Mz U Lote 10	135.30	0	P52010101	Área destinada a vivienda
705	Propietario	Sector Oasis III -Proyecto Especial Ciudad Pachacutec Mz U Lote 11	141.70	0	P52010102	Área destinada a vivienda
706	Propietario	Sector Oasis III -Proyecto Especial Ciudad Pachacutec Mz U Lote 12	120.00	0	P52010103	Área destinada a vivienda
707	Propietario	Sector Oasis III -Proyecto Especial Ciudad Pachacutec Mz U Lote 13	120.00	0	P52010104	Área destinada a vivienda
708	Propietario	Sector Oasis III -Proyecto Especial Ciudad Pachacutec Mz U Lote 14	120.00	0	P52010105	Área destinada a vivienda
709	Propietario	Sector Oasis III -Proyecto Especial Ciudad Pachacutec Mz U Lote 15	120.00	0	P52010106	Área destinada a vivienda
710	Propietario	Sector Oasis III -Proyecto Especial Ciudad Pachacutec Mz U Lote 16	120.00	0	P52010107	Área destinada a vivienda
711	Propietario	Sector Oasis III -Proyecto Especial Ciudad Pachacutec Mz U Lote 17	120.00	0	P52010108	Área destinada a vivienda
712	Propietario	Sector Oasis III -Proyecto Especial Ciudad Pachacutec Mz V Lote 1	120.00	0	P52010109	Área destinada a vivienda
713	Propietario	Sector Oasis III -Proyecto Especial Ciudad Pachacutec Mz V Lote 2	120.00	0	P52010110	Área destinada a vivienda
714	Propietario	Sector Oasis III -Proyecto Especial Ciudad Pachacutec Mz V Lote 3	120.00	0	P52010111	Área destinada a vivienda
715	Propietario	Sector Oasis III -Proyecto Especial Ciudad Pachacutec Mz V Lote 4	120.00	0	P52010112	Área destinada a vivienda





N°	Titularidad	Ubicación del bien	Área de Terreno m2	Área Construida m2	N° Partida registral y sede SUNARP	Observaciones (Precisar la situación del Saneamiento del Bien Inmueble)
716	Propietario	Sector Oasis III -Proyecto Especial Ciudad Pachacutec Mz V Lote 5	120.00	0	P52010113	Área destinada a vivienda
717	Propietario	Sector Oasis III -Proyecto Especial Ciudad Pachacutec Mz V Lote 6	120.00	0	P52010114	Área destinada a vivienda
718	Propietario	Sector Oasis III -Proyecto Especial Ciudad Pachacutec Mz V Lote 7	120.00	0	P52010115	Área destinada a vivienda
719	Propietario	Sector Oasis III -Proyecto Especial Ciudad Pachacutec Mz V Lote 8	120.00	0	P52010116	Área destinada a vivienda
720	Propietario	Sector Oasis III -Proyecto Especial Ciudad Pachacutec Mz V Lote 9	155.70	0	P52010117	Área destinada a vivienda
721	Propietario	Sector Oasis III -Proyecto Especial Ciudad Pachacutec Mz V Lote 10	170.20	0	P52010118	Área destinada a vivienda
722	Propietario	Sector Oasis III -Proyecto Especial Ciudad Pachacutec Mz V Lote 11	120.00	0	P52010119	Área destinada a vivienda
723	Propietario	Sector Oasis III -Proyecto Especial Ciudad Pachacutec Mz V Lote 12	120.00	0	P52010120	Área destinada a vivienda
724	Propietario	Sector Oasis III -Proyecto Especial Ciudad Pachacutec Mz V Lote 13	120.00	0	P52010121	Área destinada a vivienda
725	Propietario	Sector Oasis III -Proyecto Especial Ciudad Pachacutec Mz V Lote 14	120.00	0	P52010122	Área destinada a vivienda
726	Propietario	Sector Oasis III -Proyecto Especial Ciudad Pachacutec Mz V Lote 15	120.00	0	P52010123	Área destinada a vivienda
727	Propietario	Sector Oasis III -Proyecto Especial Ciudad Pachacutec Mz V Lote 16	120.00	0	P52010124	Área destinada a vivienda
728	Propietario	Sector Oasis III -Proyecto Especial Ciudad Pachacutec Mz W Lote 1	120.00	0	P52010125	Área destinada a vivienda
729	Propietario	Sector Oasis III -Proyecto Especial Ciudad Pachacutec Mz W Lote 2	120.00	0	P52010126	Área destinada a vivienda
730	Propietario	Sector Oasis III -Proyecto Especial Ciudad Pachacutec Mz W Lote 3	120.00	0	P52010127	Área destinada a vivienda
731	Propietario	Sector Oasis III -Proyecto Especial Ciudad Pachacutec Mz W Lote 4	120.00	0	P52010128	Área destinada a vivienda
732	Propietario	Sector Oasis III -Proyecto Especial Ciudad Pachacutec Mz W Lote 5	120.00	0	P52010129	Área destinada a vivienda
733	Propietario	Sector Oasis III -Proyecto Especial Ciudad Pachacutec Mz W Lote 6	120.00	0	P52010130	Área destinada a vivienda
734	Propietario	Sector Oasis III -Proyecto Especial Ciudad Pachacutec Mz W Lote 7	120.00	0	P52010131	Área destinada a vivienda
735	Propietario	Sector Oasis III -Proyecto Especial Ciudad Pachacutec Mz W Lote 8	124.00	0	P52010132	Área destinada a vivienda



N°	Titularidad	Ubicación del bien	Área de Terreno m2	Área Construida m2	N° Partida registral y sede SUNARP	Observaciones (Precisar la situación del saneamiento del Bien Inmueble)
736	Propietario	Sector Oasis III -Proyecto Especial Ciudad Pachacutec Mz W Lote 9	121.60	0	P52010133	Área destinada a vivienda
737	Propietario	Sector Oasis III -Proyecto Especial Ciudad Pachacutec Mz W Lote 10	120.30	0	P52010134	Área destinada a vivienda
738	Propietario	Sector Oasis III -Proyecto Especial Ciudad Pachacutec Mz W Lote 11	120.30	0	P52010135	Área destinada a vivienda
739	Propietario	Sector Oasis III -Proyecto Especial Ciudad Pachacutec Mz W Lote 12	120.00	0	P52010136	Área destinada a vivienda
740	Propietario	Sector Oasis III -Proyecto Especial Ciudad Pachacutec Mz W Lote 13	120.00	0	P52010137	Área destinada a vivienda
741	Propietario	Sector Oasis III -Proyecto Especial Ciudad Pachacutec Mz W Lote 14	120.00	0	P52010138	Área destinada a vivienda
742	Propietario	Sector Oasis III -Proyecto Especial Ciudad Pachacutec Mz W Lote 15	120.00	0	P52010139	Área destinada a vivienda
743	Propietario	Sector Oasis III -Proyecto Especial Ciudad Pachacutec Mz W Lote 16	120.00	0	P52010140	Área destinada a vivienda
744	Propietario	Sector Oasis III -Proyecto Especial Ciudad Pachacutec Mz X Lote 1	120.00	0	P52010141	Área destinada a vivienda
745	Propietario	Sector Oasis III -Proyecto Especial Ciudad Pachacutec Mz X Lote 2	120.00	0	P52010142	Área destinada a vivienda
746	Propietario	Sector Oasis III -Proyecto Especial Ciudad Pachacutec Mz X Lote 3	120.00	0	P52010143	Área destinada a vivienda
747	Propietario	Sector Oasis III -Proyecto Especial Ciudad Pachacutec Mz X Lote 4	120.00	0	P52010144	Área destinada a vivienda
748	Propietario	Sector Oasis III -Proyecto Especial Ciudad Pachacutec Mz X Lote 5	120.00	0	P52010145	Área destinada a vivienda
749	Propietario	Sector Oasis III -Proyecto Especial Ciudad Pachacutec Mz X Lote 6	120.00	0	P52010146	Área destinada a vivienda
750	Propietario	Sector Oasis III -Proyecto Especial Ciudad Pachacutec Mz X Lote 7	124.60	0	P52010147	Área destinada a vivienda
751	Propietario	Sector Oasis III -Proyecto Especial Ciudad Pachacutec Mz X Lote 8	126.90	0	P52010148	Área destinada a vivienda
752	Propietario	Sector Oasis III -Proyecto Especial Ciudad Pachacutec Mz X Lote 9	129.20	0	P52010149	Área destinada a vivienda
753	Propietario	Sector Oasis III -Proyecto Especial Ciudad Pachacutec Mz X Lote 10	131.60	0	P52010150	Área destinada a vivienda
754	Propietario	Sector Oasis III -Proyecto Especial Ciudad Pachacutec Mz X Lote 11	133.90	0	P52010151	Área destinada a vivienda
755	Propietario	Sector Oasis III -Proyecto Especial Ciudad Pachacutec Mz X Lote 12	120.00	0	P52010152	Área destinada a vivienda



N°	Titularidad	Ubicación del bien	Área de Terreno m <sup>2</sup>	Área Construida m <sup>2</sup>	N° Partida registral y sede SUNARP	Observaciones (Precisar la situación del Saneamiento del Bien Inmueble)
756	Propietario	Sector Oasis III -Proyecto Especial Ciudad Pachacutec Mz X Lote 13	120.00	0	P52010153	Área destinada a vivienda
757	Propietario	Sector Oasis III -Proyecto Especial Ciudad Pachacutec Mz X Lote 14	120.00	0	P52010154	Área destinada a vivienda
758	Propietario	Sector Oasis III -Proyecto Especial Ciudad Pachacutec Mz X Lote 15	120.00	0	P52010155	Área destinada a vivienda
759	Propietario	Sector Oasis III -Proyecto Especial Ciudad Pachacutec Mz Y Lote 1	146.10	0	P52010156	Área destinada a vivienda
760	Propietario	Sector Oasis III -Proyecto Especial Ciudad Pachacutec Mz Y Lote 2	120.00	0	P52010157	Área destinada a vivienda
761	Propietario	Sector Oasis III -Proyecto Especial Ciudad Pachacutec Mz Y Lote 3	120.00	0	P52010158	Área destinada a vivienda
762	Propietario	Sector Oasis III -Proyecto Especial Ciudad Pachacutec Mz Y Lote 4	120.00	0	P52010159	Área destinada a vivienda
763	Propietario	Sector Oasis III -Proyecto Especial Ciudad Pachacutec Mz Y Lote 5	120.00	0	P52010160	Área destinada a vivienda
764	Propietario	Sector Oasis III -Proyecto Especial Ciudad Pachacutec Mz Y Lote 6	120.00	0	P52010161	Área destinada a vivienda
765	Propietario	Sector Oasis III -Proyecto Especial Ciudad Pachacutec Mz Y Lote 7	120.00	0	P52010162	Área destinada a vivienda
766	Propietario	Sector Oasis III -Proyecto Especial Ciudad Pachacutec Mz Y Lote 8	151.60	0	P52010163	Área destinada a vivienda
767	Propietario	Sector Oasis III -Proyecto Especial Ciudad Pachacutec Mz Y Lote 9	151.60	0	P52010164	Área destinada a vivienda
768	Propietario	Sector Oasis III -Proyecto Especial Ciudad Pachacutec Mz Y Lote 10	120.00	0	P52010165	Área destinada a vivienda
769	Propietario	Sector Oasis III -Proyecto Especial Ciudad Pachacutec Mz Y Lote 11	120.00	0	P52010166	Área destinada a vivienda
770	Propietario	Sector Oasis III -Proyecto Especial Ciudad Pachacutec Mz Y Lote 12	120.00	0	P52010167	Área destinada a vivienda
771	Propietario	Sector Oasis III -Proyecto Especial Ciudad Pachacutec Mz Y Lote 13	120.00	0	P52010168	Área destinada a vivienda
772	Propietario	Sector Oasis III -Proyecto Especial Ciudad Pachacutec Mz Y Lote 14	120.00	0	P52010169	Área destinada a vivienda
773	Propietario	Sector Oasis III -Proyecto Especial Ciudad Pachacutec Mz Y Lote 15	120.00	0	P52010170	Área destinada a vivienda
774	Propietario	Sector Oasis III -Proyecto Especial Ciudad Pachacutec Mz Y Lote 16	146.10	0	P52010171	Área destinada a vivienda
775	Propietario	Sector Oasis III -Proyecto Especial Ciudad Pachacutec Mz Z Lote 1	120.00	0	P52010172	Área destinada a vivienda



N°	Titularidad	Ubicacion del bien	Area de Terreno m2	Área Construida m2	N° Partida registral y sede SUNARP	Observaciones (Precisar la situación del Saneamiento del Bien Inmueble)
776	Propietario	Sector Oasis III -Proyecto Especial Ciudad Pachacutec Mz Z Lote 2	120.00	0	P52010173	área destinada a vivienda
777	Propietario	Sector Oasis III -Proyecto Especial Ciudad Pachacutec Mz Z Lote 3	120.00	0	P52010174	área destinada a vivienda
778	Propietario	Sector Oasis III -Proyecto Especial Ciudad Pachacutec Mz Z Lote 4	120.00	0	P52010175	área destinada a vivienda
779	Propietario	Sector Oasis III -Proyecto Especial Ciudad Pachacutec Mz Z Lote 5	120.00	0	P52010176	área destinada a vivienda
780	Propietario	Sector Oasis III -Proyecto Especial Ciudad Pachacutec Mz Z Lote 6	120.00	0	P52010177	área destinada a vivienda
781	Propietario	Sector Oasis III -Proyecto Especial Ciudad Pachacutec Mz Z Lote 7	135.00	0	P52010178	área destinada a vivienda
782	Propietario	Sector Oasis III -Proyecto Especial Ciudad Pachacutec Mz Z Lote 8	135.00	0	P52010179	área destinada a vivienda
783	Propietario	Sector Oasis III -Proyecto Especial Ciudad Pachacutec Mz Z Lote 9	135.00	0	P52010180	área destinada a vivienda
784	Propietario	Sector Oasis III -Proyecto Especial Ciudad Pachacutec Mz Z Lote 10	135.00	0	P52010181	área destinada a vivienda
785	Propietario	Sector Oasis III -Proyecto Especial Ciudad Pachacutec Mz Z Lote 11	135.00	0	P52010182	área destinada a vivienda
786	Propietario	Sector Oasis III -Proyecto Especial Ciudad Pachacutec Mz Z Lote 12	135.00	0	P52010183	área destinada a vivienda
787	Propietario	Sector Oasis III -Proyecto Especial Ciudad Pachacutec Mz Z Lote 13	135.00	0	P52010184	área destinada a vivienda
788	Propietario	Sector Oasis III -Proyecto Especial Ciudad Pachacutec Mz Z Lote 14	135.00	0	P52010185	área destinada a vivienda
789	Propietario	Sector Oasis III -Proyecto Especial Ciudad Pachacutec Mz Z Lote 15	135.00	0	P52010186	área destinada a vivienda
790	Propietario	Sector Oasis III -Proyecto Especial Ciudad Pachacutec Mz Z Lote 16	135.00	0	P52010187	área destinada a vivienda
791	Propietario	Sector Oasis III -Proyecto Especial Ciudad Pachacutec Mz Z Lote 17	135.00	0	P52010188	área destinada a vivienda
792	Propietario	Sector Oasis III -Proyecto Especial Ciudad Pachacutec Mz Z Lote 18	135.00	0	P52010189	área destinada a vivienda
793	Propietario	Sector Oasis III -Proyecto Especial Ciudad Pachacutec Mz Z Lote 19	136.60	0	P52010190	área destinada a vivienda
794	Propietario	Sector Oasis III -Proyecto Especial Ciudad Pachacutec Mz Z Lote 20	133.40	0	P52010191	área destinada a vivienda
795	Propietario	Sector Oasis III -Proyecto Especial Ciudad Pachacutec Mz Z Lote 21	136.60	0	P52010192	área destinada a vivienda



N°	Titularidad	Ubicación del bien	Área de Terreno m2	Área Construida m2	N° Partida registral y sede SUNARP	Observaciones (Precisar la situación del Bien Inmueble)
796	Propietario	Sector Oasis III -Proyecto Especial Ciudad Pachacutec Mz Z Lote 22	133.40	0	P52010193	Área destinada a vivienda
797	Propietario	Sector Oasis III -Proyecto Especial Ciudad Pachacutec Mz Z Lote 23	135.00	0	P52010194	Área destinada a vivienda
798	Propietario	Sector Oasis III -Proyecto Especial Ciudad Pachacutec Mz Z Lote 24	135.00	0	P52010195	Área destinada a vivienda
799	Propietario	Sector Oasis III -Proyecto Especial Ciudad Pachacutec Mz Z Lote 25	135.00	0	P52010196	Área destinada a vivienda
800	Propietario	Sector Oasis III -Proyecto Especial Ciudad Pachacutec Mz Z Lote 26	135.00	0	P52010197	Área destinada a vivienda
801	Propietario	Sector Oasis III -Proyecto Especial Ciudad Pachacutec Mz Z Lote 27	135.00	0	P52010198	Área destinada a vivienda
802	Propietario	Sector Oasis III -Proyecto Especial Ciudad Pachacutec Mz Z Lote 28	135.00	0	P52010199	Área destinada a vivienda
803	Propietario	Sector Oasis III -Proyecto Especial Ciudad Pachacutec Mz Z Lote 29	135.00	0	P52010200	Área destinada a vivienda
804	Propietario	Sector Oasis III -Proyecto Especial Ciudad Pachacutec Mz Z Lote 30	135.00	0	P52010201	Área destinada a vivienda
805	Propietario	Sector Oasis III -Proyecto Especial Ciudad Pachacutec Mz Z Lote 31	135.00	0	P52010202	Área destinada a vivienda
806	Propietario	Sector Oasis III -Proyecto Especial Ciudad Pachacutec Mz Z Lote 32	135.00	0	P52010203	Área destinada a vivienda
807	Propietario	Sector Oasis III -Proyecto Especial Ciudad Pachacutec Mz Z Lote 33	135.00	0	P52010204	Área destinada a vivienda
808	Propietario	Sector Oasis III -Proyecto Especial Ciudad Pachacutec Mz Z Lote 34	135.00	0	P52010205	Área destinada a vivienda
809	Propietario	Sector Oasis III -Proyecto Especial Ciudad Pachacutec Mz Z Lote 35	135.00	0	P52010206	Área destinada a vivienda
810	Propietario	Sector Oasis III -Proyecto Especial Ciudad Pachacutec Mz Z Lote 36	135.00	0	P52010207	Área destinada a vivienda
811	Propietario	Sector Oasis III -Proyecto Especial Ciudad Pachacutec Mz Z Lote 37	135.00	0	P52010208	Área destinada a vivienda
812	Propietario	Sector Oasis III -Proyecto Especial Ciudad Pachacutec Mz Z Lote 38	135.00	0	P52010209	Área destinada a vivienda
813	Propietario	Sector Oasis III -Proyecto Especial Ciudad Pachacutec Mz A-1 Lote 1	120.00	0	P52009742	Área destinada a vivienda
814	Propietario	Sector Oasis III -Proyecto Especial Ciudad Pachacutec Mz A-1 Lote 2	120.00	0	P52009743	Área destinada a vivienda
815	Propietario	Sector Oasis III -Proyecto Especial Ciudad Pachacutec Mz A-1 Lote 3	120.00	0	P52009744	Área destinada a vivienda




N°	Titularidad	Ubicación del bien	Área de Terreno m2	Área Construida m2	N° Partida registral y sede SUNARP	Observaciones (Precisar la situación del Saneamiento del Bien Inmueble)
816	Propietario	Sector Oasis III -Proyecto Especial Ciudad Pachacutec Mz A-1 Lote 4	123.40	0	P52009745	Área destinada a vivienda
817	Propietario	Sector Oasis III -Proyecto Especial Ciudad Pachacutec Mz A-1 Lote 5	121.10	0	P52009746	Área destinada a vivienda
818	Propietario	Sector Oasis III -Proyecto Especial Ciudad Pachacutec Mz A-1 Lote 6	120.70	0	P52009747	Área destinada a vivienda
819	Propietario	Sector Oasis III -Proyecto Especial Ciudad Pachacutec Mz A-1 Lote 7	120.20	0	P52009748	Área destinada a vivienda
820	Propietario	Sector Oasis III -Proyecto Especial Ciudad Pachacutec Mz A-1 Lote 8	121.50	0	P52009749	Área destinada a vivienda
821	Propietario	Sector Oasis III -Proyecto Especial Ciudad Pachacutec Mz A-1 Lote 9	121.60	0	P52009750	Área destinada a vivienda
822	Propietario	Sector Oasis III -Proyecto Especial Ciudad Pachacutec Mz A-1 Lote 10	120.70	0	P52009751	Área destinada a vivienda
823	Propietario	Sector Oasis III -Proyecto Especial Ciudad Pachacutec Mz A-1 Lote 11	124.70	0	P52009752	Área destinada a vivienda
824	Propietario	Sector Oasis III -Proyecto Especial Ciudad Pachacutec Mz B-1 Lote 1	169.90	0	P52009753	Área destinada a vivienda
825	Propietario	Sector Oasis III -Proyecto Especial Ciudad Pachacutec Mz B-1 Lote 2	120.00	0	P52009754	Área destinada a vivienda
826	Propietario	Sector Oasis III -Proyecto Especial Ciudad Pachacutec Mz B-1 Lote 3	120.00	0	P52009755	Área destinada a vivienda
827	Propietario	Sector Oasis III -Proyecto Especial Ciudad Pachacutec Mz B-1 Lote 4	120.00	0	P52009756	Área destinada a vivienda
828	Propietario	Sector Oasis III -Proyecto Especial Ciudad Pachacutec Mz B-1 Lote 5	120.00	0	P52009757	Área destinada a vivienda
829	Propietario	Sector Oasis III -Proyecto Especial Ciudad Pachacutec Mz B-1 Lote 6	120.00	0	P52009758	Área destinada a vivienda
830	Propietario	Sector Oasis III -Proyecto Especial Ciudad Pachacutec Mz B-1 Lote 7	120.00	0	P52009759	Área destinada a vivienda
831	Propietario	Sector Oasis III -Proyecto Especial Ciudad Pachacutec Mz B-1 Lote 8	120.00	0	P52009760	Área destinada a vivienda
832	Propietario	Sector Oasis III -Proyecto Especial Ciudad Pachacutec Mz B-1 Lote 9	120.00	0	P52009761	Área destinada a vivienda
833	Propietario	Sector Oasis III -Proyecto Especial Ciudad Pachacutec Mz B-1 Lote 10	120.00	0	P52009762	Área destinada a vivienda
834	Propietario	Sector Oasis III -Proyecto Especial Ciudad Pachacutec Mz B-1 Lote 11	120.00	0	P52009763	Área destinada a vivienda
835	Propietario	Sector Oasis III -Proyecto Especial Ciudad Pachacutec Mz B-1 Lote 12	120.00	0	P52009764	Área destinada a vivienda



N°	Titularidad	Ubicación del bien	Área de Terreno m2	Área Construida m2	N° Partida registral y sede SUNARP	Observaciones (Precisar la situación del Saneamiento del Bien Inmueble)
836	Propietario	Sector Oasis III -Proyecto Especial Ciudad Pachacutec Mz B-1 Lote 13	120.00	0	P52009765	Área destinada a vivienda
837	Propietario	Sector Oasis III -Proyecto Especial Ciudad Pachacutec Mz B-1 Lote 14	120.00	0	P52009766	Área destinada a vivienda
838	Propietario	Sector Oasis III -Proyecto Especial Ciudad Pachacutec Mz B-1 Lote 15	120.00	0	P52009767	Área destinada a vivienda
839	Propietario	Sector Oasis III -Proyecto Especial Ciudad Pachacutec Mz B-1 Lote 16	120.00	0	P52009768	Área destinada a vivienda
840	Propietario	Sector Oasis III -Proyecto Especial Ciudad Pachacutec Mz B-1 Lote 17	120.00	0	P52009769	Área destinada a vivienda
841	Propietario	Sector Oasis III -Proyecto Especial Ciudad Pachacutec Mz B-1 Lote 18	120.00	0	P52009770	Área destinada a vivienda
842	Propietario	Sector Oasis III -Proyecto Especial Ciudad Pachacutec Mz B-1 Lote 19	120.00	0	P52009771	Área destinada a vivienda
843	Propietario	Sector Oasis III -Proyecto Especial Ciudad Pachacutec Mz B-1 Lote 20	120.00	0	P52009772	Área destinada a vivienda
844	Propietario	Sector Oasis III -Proyecto Especial Ciudad Pachacutec Mz B-1 Lote 21	120.00	0	P52009773	Área destinada a vivienda
845	Propietario	Sector Oasis III -Proyecto Especial Ciudad Pachacutec Mz B-1 Lote 22	120.00	0	P52009774	Área destinada a vivienda
846	Propietario	Sector Oasis III -Proyecto Especial Ciudad Pachacutec Mz B-1 Lote 23	120.00	0	P52009775	Área destinada a vivienda
847	Propietario	Sector Oasis III -Proyecto Especial Ciudad Pachacutec Mz B-1 Lote 24	120.00	0	P52009776	Área destinada a vivienda
848	Propietario	Sector Oasis III -Proyecto Especial Ciudad Pachacutec Mz B-1 Lote 25	120.00	0	P52009777	Área destinada a vivienda
849	Propietario	Sector Oasis III -Proyecto Especial Ciudad Pachacutec Mz B-1 Lote 26	120.00	0	P52009778	Área destinada a vivienda
850	Propietario	Sector Oasis III -Proyecto Especial Ciudad Pachacutec Mz B-1 Lote 27	120.00	0	P52009779	Área destinada a vivienda
851	Propietario	Sector Oasis III -Proyecto Especial Ciudad Pachacutec Mz B-1 Lote 28	120.00	0	P52009780	Área destinada a vivienda
852	Propietario	Sector Oasis III -Proyecto Especial Ciudad Pachacutec Mz B-1 Lote 29	120.00	0	P52009781	Área destinada a vivienda
853	Propietario	Sector Oasis III -Proyecto Especial Ciudad Pachacutec Mz B-1 Lote 30	120.30	0	P52009782	Área destinada a vivienda
854	Propietario	Sector Oasis III -Proyecto Especial Ciudad Pachacutec Mz C-1 Lote 1	120.00	0	P52009783	Área destinada a vivienda
855	Propietario	Sector Oasis III -Proyecto Especial Ciudad Pachacutec Mz C-1 Lote 2	120.00	0	P52009784	Área destinada a vivienda



N°	Titularidad	Ubicación del bien	Área de Terreno m2	Área Construida m2	N° Partida registral y sede SUNARP	Observaciones (Precisar la situación del saneamiento del Bien Inmueble)
856	Propietario	Sector Oasis III -Proyecto Especial Ciudad Pachacutec Mz C-1 Lote 3	120.00	0	P52009785	Área destinada a vivienda
857	Propietario	Sector Oasis III -Proyecto Especial Ciudad Pachacutec Mz C-1 Lote 4	120.00	0	P52009786	Área destinada a vivienda
858	Propietario	Sector Oasis III -Proyecto Especial Ciudad Pachacutec Mz C-1 Lote 5	120.00	0	P52009787	Área destinada a vivienda
859	Propietario	Sector Oasis III -Proyecto Especial Ciudad Pachacutec Mz C-1 Lote 6	120.00	0	P52009788	Área destinada a vivienda
860	Propietario	Sector Oasis III -Proyecto Especial Ciudad Pachacutec Mz C-1 Lote 7	120.00	0	P52009789	Área destinada a vivienda
861	Propietario	Sector Oasis III -Proyecto Especial Ciudad Pachacutec Mz C-1 Lote 8	120.00	0	P52009790	Área destinada a vivienda
862	Propietario	Sector Oasis III -Proyecto Especial Ciudad Pachacutec Mz C-1 Lote 9	120.00	0	P52009791	Área destinada a vivienda
863	Propietario	Sector Oasis III -Proyecto Especial Ciudad Pachacutec Mz C-1 Lote 10	120.00	0	P52009792	Área destinada a vivienda
864	Propietario	Sector Oasis III -Proyecto Especial Ciudad Pachacutec Mz C-1 Lote 11	120.00	0	P52009793	Área destinada a vivienda
865	Propietario	Sector Oasis III -Proyecto Especial Ciudad Pachacutec Mz C-1 Lote 12	120.00	0	P52009794	Área destinada a vivienda
866	Propietario	Sector Oasis III -Proyecto Especial Ciudad Pachacutec Mz C-1 Lote 13	120.00	0	P52009795	Área destinada a vivienda
867	Propietario	Sector Oasis III -Proyecto Especial Ciudad Pachacutec Mz C-1 Lote 14	120.00	0	P52009796	Área destinada a vivienda
868	Propietario	Sector Oasis III -Proyecto Especial Ciudad Pachacutec Mz C-1 Lote 15	114.10	0	P52009797	Área destinada a vivienda
869	Propietario	Sector Oasis III -Proyecto Especial Ciudad Pachacutec Mz C-1 Lote 16	114.10	0	P52009798	Área destinada a vivienda
870	Propietario	Sector Oasis III -Proyecto Especial Ciudad Pachacutec Mz C-1 Lote 17	109.70	0	P52009799	Área destinada a vivienda
871	Propietario	Sector Oasis III -Proyecto Especial Ciudad Pachacutec Mz D-1 Lote 1	120.00	0	P52009800	Área destinada a vivienda
872	Propietario	Sector Oasis III -Proyecto Especial Ciudad Pachacutec Mz D-1 Lote 2	120.00	0	P52009801	Área destinada a vivienda
873	Propietario	Sector Oasis III -Proyecto Especial Ciudad Pachacutec Mz D-1 Lote 3	120.00	0	P52009802	Área destinada a vivienda
874	Propietario	Sector Oasis III -Proyecto Especial Ciudad Pachacutec Mz D-1 Lote 4	120.00	0	P52009803	Área destinada a vivienda
875	Propietario	Sector Oasis III -Proyecto Especial Ciudad Pachacutec Mz D-1 Lote 5	120.00	0	P52009804	Área destinada a vivienda





N°	Titularidad	Ubicación del bien	Área de Terreno m2	Área Construida m2	N° Partida registral y sede SUNARP	Observaciones (Precisar la situación del Saneamiento del Bien Inmueble)
876	Propietario	Sector Oasis III -Proyecto Especial Ciudad Pachacutec Mz D-1 Lote 6	120.00	0	P52009805	Área destinada a vivienda
877	Propietario	Sector Oasis III -Proyecto Especial Ciudad Pachacutec Mz D-1 Lote 7	120.00	0	P52009806	Área destinada a vivienda
878	Propietario	Sector Oasis III -Proyecto Especial Ciudad Pachacutec Mz D-1 Lote 8	120.00	0	P52009807	Área destinada a vivienda
879	Propietario	Sector Oasis III -Proyecto Especial Ciudad Pachacutec Mz D-1 Lote 9	120.00	0	P52009808	Área destinada a vivienda
880	Propietario	Sector Oasis III -Proyecto Especial Ciudad Pachacutec Mz D-1 Lote 10	120.00	0	P52009809	Área destinada a vivienda
881	Propietario	Sector Oasis III -Proyecto Especial Ciudad Pachacutec Mz D-1 Lote 11	120.00	0	P52009810	Área destinada a vivienda
882	Propietario	Sector Oasis III -Proyecto Especial Ciudad Pachacutec Mz D-1 Lote 12	120.00	0	P52009811	Área destinada a vivienda
883	Propietario	Sector Oasis III -Proyecto Especial Ciudad Pachacutec Mz D-1 Lote 13	120.00	0	P52009812	Área destinada a vivienda
884	Propietario	Sector Oasis III -Proyecto Especial Ciudad Pachacutec Mz E-1 Lote 1	147.50	0	P52009814	Área destinada a vivienda
885	Propietario	Sector Oasis III -Proyecto Especial Ciudad Pachacutec Mz E-1 Lote 2	177.70	0	P52009815	Área destinada a vivienda
886	Propietario	Sector Oasis III -Proyecto Especial Ciudad Pachacutec Mz E-1 Lote 3	120.00	0	P52009816	Área destinada a vivienda
887	Propietario	Sector Oasis III -Proyecto Especial Ciudad Pachacutec Mz E-1 Lote 4	120.00	0	P52009817	Área destinada a vivienda
888	Propietario	Sector Oasis III -Proyecto Especial Ciudad Pachacutec Mz E-1 Lote 5	120.00	0	P52009818	Área destinada a vivienda
889	Propietario	Sector Oasis III -Proyecto Especial Ciudad Pachacutec Mz E-1 Lote 6	120.00	0	P52009819	Área destinada a vivienda
890	Propietario	Sector Oasis III -Proyecto Especial Ciudad Pachacutec Mz E-1 Lote 7	120.00	0	P52009820	Área destinada a vivienda
891	Propietario	Sector Oasis III -Proyecto Especial Ciudad Pachacutec Mz F-1 Lote 1	193.90	0	P52009837	Área destinada a vivienda
892	Propietario	Sector Oasis III -Proyecto Especial Ciudad Pachacutec Mz F-1 Lote 2	141.50	0	P52009838	Área destinada a vivienda
893	Propietario	Sector Oasis III -Proyecto Especial Ciudad Pachacutec Mz F-1 Lote 3	139.40	0	P52009839	Área destinada a vivienda
894	Propietario	Sector Oasis III -Proyecto Especial Ciudad Pachacutec Mz F-1 Lote 4	137.30	0	P52009840	Área destinada a vivienda
895	Propietario	Sector Oasis III -Proyecto Especial Ciudad Pachacutec Mz F-1 Lote 5	135.40	0	P52009841	Área destinada a vivienda



N°	Titularidad	Ubicación del bien	Área de Terreno m2	Área Construida m2	N° Partida registral y sede SUNARP	Observaciones (Precisar la situación del Saneamiento del Bien Inmueble)
896	Propietario	Sector Oasis III -Proyecto Especial Ciudad Pachacutec Mz F-1 Lote 6	133.30	0	P52009842	Área destinada a vivienda
897	Propietario	Sector Oasis III -Proyecto Especial Ciudad Pachacutec Mz F-1 Lote 7	131.30	0	P52009843	Área destinada a vivienda
898	Propietario	Sector Oasis III -Proyecto Especial Ciudad Pachacutec Mz F-1 Lote 8	129.20	0	P52009844	Área destinada a vivienda
899	Propietario	Sector Oasis III -Proyecto Especial Ciudad Pachacutec Mz F-1 Lote 9	127.10	0	P52009845	Área destinada a vivienda
900	Propietario	Sector Oasis III -Proyecto Especial Ciudad Pachacutec Mz F-1 Lote 10	125.10	0	P52009846	Área destinada a vivienda
901	Propietario	Sector Oasis III -Proyecto Especial Ciudad Pachacutec Mz F-1 Lote 11	123.00	0	P52009847	Área destinada a vivienda
902	Propietario	Sector Oasis III -Proyecto Especial Ciudad Pachacutec Mz F-1 Lote 12	120.90	0	P52009848	Área destinada a vivienda
903	Propietario	Sector Oasis III -Proyecto Especial Ciudad Pachacutec Mz F-1 Lote 13	120.80	0	P52009849	Área destinada a vivienda
904	Propietario	Sector Oasis III -Proyecto Especial Ciudad Pachacutec Mz F-1 Lote 14	129.60	0	P52009850	Área destinada a vivienda
905	Propietario	Sector Oasis III -Proyecto Especial Ciudad Pachacutec Mz F-1 Lote 15	127.00	0	P52009851	Área destinada a vivienda
906	Propietario	Sector Oasis III -Proyecto Especial Ciudad Pachacutec Mz F-1 Lote 16	124.60	0	P52009852	Área destinada a vivienda
907	Propietario	Sector Oasis III -Proyecto Especial Ciudad Pachacutec Mz G-1 Lote 1	124.40	0	P52009854	Área destinada a vivienda
908	Propietario	Sector Oasis III -Proyecto Especial Ciudad Pachacutec Mz G-1 Lote 2	123.00	0	P52009855	Área destinada a vivienda
909	Propietario	Sector Oasis III -Proyecto Especial Ciudad Pachacutec Mz G-1 Lote 3	121.50	0	P52009856	Área destinada a vivienda
910	Propietario	Sector Oasis III -Proyecto Especial Ciudad Pachacutec Mz G-1 Lote 4	121.50	0	P52009857	Área destinada a vivienda
911	Propietario	Sector Oasis III -Proyecto Especial Ciudad Pachacutec Mz G-1 Lote 5	121.20	0	P52009858	Área destinada a vivienda
912	Propietario	Sector Oasis III -Proyecto Especial Ciudad Pachacutec Mz G-1 Lote 6	120.60	0	P52009859	Área destinada a vivienda
913	Propietario	Sector Oasis III -Proyecto Especial Ciudad Pachacutec Mz G-1 Lote 7	121.20	0	P52009860	Área destinada a vivienda
914	Propietario	Sector Oasis III -Proyecto Especial Ciudad Pachacutec Mz G-1 Lote 8	194.10	0	P52009861	Área destinada a vivienda
915	Propietario	Sector Oasis III -Proyecto Especial Ciudad Pachacutec Mz G-1 Lote 9	135.40	0	P52009862	Área destinada a vivienda



N°	Titularidad	Ubicación del bien	Área de Terreno m2	Área Construida m2	N° Partida registral y sede SUNARP	Observaciones (Precisar la situación del Saneamiento del Bien Inmueble)
916	Propietario	Sector Oasis III -Proyecto Especial Ciudad Pachacútec Mz G-1 Lote 10	135,40	0	P52009863	área destinada a vivienda
917	Propietario	Sector Oasis III -Proyecto Especial Ciudad Pachacútec Mz G-1 Lote 11	128,50	0	P52009864	área destinada a vivienda
918	Propietario	Calle Cuatro hoy Av. Los Topacios y Av. Mariscal Benavides	24,364,93	24,364,93	70388555	Instituto Superior Tecnológico del Callao
919	Propietario	Lote H 1 de la Parcela H Proyecto Especial Ciudad Pachacútec	547,57	0	P52010243	área destinada a vivienda
920	Propietario	Lote H 2 de la Parcela H Proyecto Especial Ciudad Pachacútec	224,55	0	P52010244	área destinada a vivienda
921	Propietario	Proyecto Piloto Nuevo Pachacútec Mz. W1 Sublote 3 Sector A Grupo Residencial A4	1,680,00	0	P52010256	área destinada a vivienda
922	Propietario	Proyecto Piloto Nuevo Pachacútec Mz. W1 Sublote 3 A Sector A Grupo Residencial A4	1,008,00	0	P52010257	Cedido en uso a Tierra de Niños para construcción
923	Propietario	Parcela 2A Nuevo Pachacútec 1 -PECP	6,427,52	0	P52009735	Casa de Jóvenes de Pachacútec
924	Propietario	Parcela 2B Nuevo Pachacútec 1 -PECP	6,224,57	0	P52009736	para acto de disposición
925	Propietario	Mz M Lote 1 Barrio XV Sector 6 Grupo Residencial 5 Proyecto Especial Ciudad Pachacútec	39,301,21	0	P01290986	para acto de disposición
926	Propietario	Mz M Lote 1 Barrio XV Sector 6 Grupo Residencial 5 Proyecto Especial Ciudad Pachacútec	403,29	0	P52010242	para acto de disposición
927	Propietario	Proyecto Piloto Nuevo Pachacútec Mz. J'1 SubLote 1 Grupo Residencial B4 Sector B	879,06	0	P52010249	para acto de disposición
928	Propietario	Proyecto Piloto Nuevo Pachacútec Mz. J'1 SubLote 1A Grupo Residencial B4 Sector B	320,94	0	P52010250	para acto de disposición
929	Propietario	Proyecto Piloto Nuevo Pachacútec Lote 1 Mz. U2 Grupo Residencial D1, Sector D Lote 15 Mz. H Barrio XI Grupo Residencial 3B, Sector E Proyecto Especial Ciudad Pachacútec	664,60	0	P01299490	para acto de disposición
930	Propietario	Proyecto Piloto Nuevo Pachacútec Lote 17 Mz. W2 Grupo Residencial E4, Sector E	347,68	0	P01025880	para acto de disposición
931	Propietario		945,00	0	P01316343	para acto de disposición



N°	Titularidad	Ubicación del bien	Área de Terreno m2	Área Construida m2	N° Partida registral y sede SUNARP	Observaciones (Precisar la situación del Saneamiento del Bien Inmueble)
932	Propietario	Lote 2 Mz. A Sector Plaza Y Equipamiento Distrital -Proyecto Especial Ciudad Pachacútec	19,218.20	0	P52011363	para acto de disposición
933	Propietario	Lote 1 Mz. B Sector Plaza Y Equipamiento Distrital -Proyecto Especial Ciudad Pachacútec	765.20	0	P52011364	para acto de disposición
934	Propietario	Lote 2 Mz. B Sector Plaza Y Equipamiento Distrital -Proyecto Especial Ciudad Pachacútec	4,983.20	0	P52011365	para acto de disposición
935	Propietario	Lote 3 Mz. B Sector Plaza Y Equipamiento Distrital -Proyecto Especial Ciudad Pachacútec	44,116.40	0	P52011366	para acto de disposición
936	Propietario	Lote 1 Mz. E Sector Plaza Y Equipamiento Distrital -Proyecto Especial Ciudad Pachacútec	9,636.80	0	P52011369	para acto de disposición
937	Propietario	Parcela Ventanilla 2 -Proyecto Especial Ciudad Pachacútec	76,048.55	0	P52010297	para acto de disposición
938	Propietario	Parcela Industrial 4 -Proyecto Especial Ciudad Pachacútec	13,129.74	0	P52010299	para acto de disposición
939	Propietario	Parcela Ciudad Pachacútec -Proyecto Especial Ciudad Pachacútec	1,277,828.75	0	P52010300	para acto de disposición
940	Propietario	Calle Cuatro hoy Av. Los Topacios y Av. Mariscal Benavides -Área predio Ministerio Público	3,923.32	0	70451387	Proyecto Ministerio Público
941	Propietario	Calle Cuatro hoy Av. Los Topacios y Av. Mariscal Benavides -Área de Servidumbre	999.97	0	70451388	Área Servidumbre de paso
942	Propietario	Parcela H-3 -Proyecto Especial Ciudad Pachacútec	170,630.50	0	P52011361	para acto de disposición
943	Propietario	Proyecto Especial Ciudad Pachacútec - Parcela J-L	143,221.21	0	P52010457	Programas de Vivienda y otros usos
944	Propietario	Lote C-2 Zona Industrial Satélite de Ventanilla	759.48	0	70486976	para acto de disposición
945	Propietario	Parcela I-2 Zona Industrial Satélite de Ventanilla	617.45	0	70486937	para acto de disposición
946	Propietario	SubParcela A Av. Argentina Callao	681.50	0	70201034	para acto de disposición
947	Propietario	Parcela 1 -Zona Comercial Piloto	104,482.87	0	P52011944	para acto de disposición
948	Propietario	Parcela 2 -Puerto Comercial Pachacútec 1	114,339.79	0	P52011945	para acto de disposición



N°	Titularidad	Ubicación del bien	Area de Terreno m2	Área Construida m2	N° Partida registral y sede SUNARP	Observaciones (Precisar la situación del Saneamiento del Bien Inmueble)
949	Propietario	Parcela 3 -Puerto Comercial Pachacútec 2	290,523.70	0	P52011946	para acto de disposición
950	Propietario	Parcela 4 -Parcela Mirador	477,108.40	0	P52011947	para acto de disposición
951	Propietario	Parcela 5 -Parcela Incawasi	81,832.69	0	P52011948	para acto de disposición
952	Propietario	Parcela 6 -Área Industrial 5	122,847.86	0	P52011949	para acto de disposición
953	Propietario	Parcela 7 -Área Industrial 6	131,556.47	0	P52011950	para acto de disposición
954	Propietario	Mz A Lote 1 Parcela Mini Parque Industrial Sección Cerro Cachito 1 -PECP	2,717.40	0	P52011370	para acto de disposición
955	Propietario	Mz A Lote 2 Parcela Mini Parque Industrial Sección Cerro Cachito 1 -PECP	624.20	0	P52011371	para acto de disposición
956	Propietario	Mz A Lote 3 Parcela Mini Parque Industrial Sección Cerro Cachito 1 -PECP	825.50	0	P52011372	para acto de disposición
957	Propietario	Mz A Lote 4 Parcela Mini Parque Industrial Sección Cerro Cachito 1 -PECP	809.20	0	P52011373	para acto de disposición
958	Propietario	Mz B Lote 1 Parcela Mini Parque Industrial Sección Cerro Cachito 1 -PECP	1,333.10	0	P52011374	para acto de disposición
959	Propietario	Mz B Lote 2 Parcela Mini Parque Industrial Sección Cerro Cachito 1 -PECP	400.00	0	P52011375	para acto de disposición
960	Propietario	Sector Costa Azul -Proyecto Especial Ciudad Pachacútec Mz. I Lote 2 Manzana Z4 Lote 2 Sector C Grupo	2,880.00	0	P52000234	para acto de disposición
961	Propietario	Residencial C4 Proyecto Piloto Nuevo Pachacútec	226,126.04	0	P01299318	para acto de disposición
962	Propietario	Sublote Z4 Mz Z4 Sector C Grupo Residencial C4 Proyecto Piloto Nuevo Pachacútec	38,451.50	0	P52010258	para acto de disposición
963	Propietario	Sublote ZB Mz Z4 Sector C Grupo Residencial C4 Proyecto Piloto Nuevo Pachacútec	11,725.59	0	P52010259	para acto de disposición
964	Propietario	Sublote ZC Mz Z4 Sector C Grupo Residencial C4 Proyecto Piloto Nuevo Pachacútec	84,332.36	0	P52010260	para acto de disposición



N°	Titularidad	Ubicación del bien	Área de Terreno m2	Área Construida m2	N° Partida registral y sede SUNARP	Observaciones (Precisar la situación del saneamiento del Bien Inmueble)
965	Propietario	Sublote 2D Mz Z4 Sector C Grupo Residencial C4 Proyecto Piloto Nuevo Pachacátec	11,592.21	0	P52010261	para acto de disposición
966	Propietario	Sublote 2E Mz Z4 Sector C Grupo Residencial C4 Proyecto Piloto Nuevo Pachacátec	7,645.12	0	P52010262	para acto de disposición
967	Propietario	Sublote 2F Mz Z4 Sector C Grupo Residencial C4 Proyecto Piloto Nuevo Pachacátec	10,338.55	0	P52010263	para acto de disposición
968	Propietario	Sublote 2G Mz Z4 Sector C Grupo Residencial C4 Proyecto Piloto Nuevo Pachacátec	9,781.28	0	P52010264	para acto de disposición
969	Propietario	Sublote 2H Mz Z4 Sector C Grupo Residencial C4 Proyecto Piloto Nuevo Pachacátec	31,069.43	0	P52010265	para acto de disposición
970	Propietario	Sublote 2I Mz Z4 Sector C Grupo Residencial C4 Proyecto Piloto Nuevo Pachacátec	7,913.52	0	P52010266	para acto de disposición
971	Propietario	Sublote 2J Mz Z4 Sector C Grupo Residencial C4 Proyecto Piloto Nuevo Pachacátec	1,383.34	0	P52010267	para acto de disposición
972	Propietario	Sublote 2K Mz Z4 Sector C Grupo Residencial C4 Proyecto Piloto Nuevo Pachacátec	85.46	0	P52010268	para acto de disposición
973	Propietario	Mz O'5 Lote I Sector A Grupo Residencial A2 Proyecto Piloto Nuevo Pachacátec	411,869.52	0	P01294311	para acto de disposición
974	Propietario	Mz O'5 Lote I-A Sector A Grupo Residencial A2 Proyecto Piloto Nuevo Pachacátec	503.30	0	P52010542	para acto de disposición
975	Propietario	Mz O'5 Lote I-B Sector A Grupo Residencial A2 Proyecto Piloto Nuevo Pachacátec	393.18	0	P52010543	para acto de disposición
976	Propietario	Mz A Lote 12 Parcela Mini Parque Industrial Cerro Cachitto	568.20	0	P52011255	para acto de disposición
977	Propietario	Mz J Lote 11 Parcela Mini Parque Industrial Cerro Cachitto	527.70	0	P52011329	para acto de disposición
978	Propietario	Mz A Lote 11 Parcela Mini Parque Industrial Cerro Cachitto	919.10	0	P52011254	para acto de disposición



N°	Titularidad	Ubicación del bien	Area de Terreno m2	Area Construida m2	N° Partida registral y sede SUNARP	Observaciones (Precisar la situación del Saneamiento del Bien Inmueble)
979	Administrador	Av. Oscar R. Beravides 3866 Urb. El Aguila - Bellavista	1,034.07	1,034.07	70095722	Atención de 19 Entidades Publicas a los ciudadanos
980	Administrador	Manzana El Lote 1 AHH-Hiroshima - Ventanilla	2,034.50	0	P01226243	Para Fines Sociales
981	Administrador	Zona Industrial Ciudad Satélite de Ventanilla	75.00	0	70363546	Derecho Real de Servidumbre de Paso Perpetua
982	Administrador	Castillo del Real Felipe	5,500.00	5,500.00	70097685	Terreno para la construcción de un centro de convenciones
983	Administrador	Castillo del Real Felipe	8,400.00	8,400.00	70097685	Boulevard de la Explanada del Real Felipe
984	Administrador	Av. Elmer Faucett 3970 Callao	31,351.38	31,351.38	70092621	El Ministerio de Vivienda utiliza 14,371 M2 -Addenda 01 del 22.06.2004
985	Administrador	Av. Sáenz Peña N° 150 Callao	74.27	74.27	0	Cedido en uso como parte de pago de una deuda
986	Administrador	Av. Sáenz Peña N° 164 Callao	34.10	34.10	0	Cedido en uso como parte de pago de una deuda
987	Administrador	Av. Sáenz Peña N° 164 Callao	25.89	25.89	0	Cedido en uso como parte de pago de una deuda
988	Administrador	Av. Pedro Beltrán S/N Altura cdra 19 - Ciudad Satélite de Ventanilla	43,993.06	43,993.06	70266052	Destinado a la sede del SENATI
989	Administrador	Av. Guardia Chalaca Fundo Aguilar - Bellavista	52,055.09	52,055.09	70041671	Desarrollo de Actividades Deportivas
990	Administrador	Jr. Elias Aguirre N° 304 Bellavista	27,776.49	27,776.49	07000670	Desarrollo de Actividades Deportivas

