



CONFIRMACIÓN QUE EL PRESENTE DOCUMENTO ES
COPIA FIEL DEL ORIGINAL QUE OBRA EN EL ARCHIVO
CENTRAL DEL GOBIERNO REGIONAL DEL CALLAO

CRISTHIAN OMAR HERNANDEZ DE LA CRUZ
Jefe de la Oficina de Trámite Documentario y Archivado
GOBIERNO REGIONAL DEL CALLAO

RESOLUCIÓN JEFATURAL N° 648 -2015-GRC/GA-OGP-JPECPYPPNP

Callao, 24 JUL. 2015

VISTOS:

El Informe N° 802-2014-GRC/GA/OGP/JPECP-AT, de fecha 15 de julio del 2014; y, N° 597-2015-GRC/GA/OGP/JPECP-AT, de fecha 15 de julio del 2015; Informe N° 567-2015-GRC/GA-JPECPYPPNP-AL-OAMOTESINOSM, de fecha 22 de julio del 2015, emitido por el Área Legal del Proyecto Especial Ciudad Pachacútec y Proyecto Piloto Nuevo Pachacútec;

CONSIDERANDO:

Que, la Quinta Disposición Transitoria de la Ley N° 27783 - "Ley de Bases de la Descentralización", publicada con fecha 20 de julio de 2002, señala que la transferencia de funciones, programas y organismos del gobierno nacional hacia los gobiernos regionales y locales comprenden el personal, acervo documentario y los recursos presupuestarios correspondientes, que se encuentren directamente vinculados al ejercicio o desarrollo de las funciones o servicios transferidos; incluyendo, la titularidad de dominio de los bienes correspondientes. Siendo de aplicación dicha disposición a los Consejos Transitorios de Administración Regional, entre otras instituciones, por mandato expreso del mismo articulado. Como tal, se incluye en la transferencia al Gobierno Regional del Callao la titularidad en la competencia en el Proyecto Especial Ciudad Pachacútec;

Que, mediante Resolución del Superintendente Nacional de los Registros Públicos N° 097-2013-SUNARP/SN, de fecha 3 mayo 2013, se aprobó el Reglamento de Inscripciones del Registro de Predios de la SUNARP, define la Inscripción del Plano Trazado y Lotización en el artículo 52°: "*Procede la Inscripción de la modificación del plano de trazado y lotización de los predios integrantes de la posesión informal, previa aprobación del organismo formalizador competente, rectificando subdividiendo, acumulando o cambiando de uso o destino de los predios. Tratándose de rectificación de área, linderos y medidas perimétricas es de aplicación lo dispuesto en el artículo 39 del TUO de la Ley de Promoción del Acceso a la Propiedad Formal, aprobado por Decreto Supremo N° 09-99-MTC*".

Con la finalidad de formalizar y consolidar el área, a fin de proporcionar los planos que se encuentra acorde con la realidad del sector con el objetivo del ordenamiento territorial y dar solución a la posesión informal de la zona, respetando la posesión y propiedad no incluida en la aludida Zona, conformada por predios de propiedad del Gobierno Regional del Callao, se emitió la Resolución Jefatural N° 454-2014-GRC/GA-OGP-JPECPYPPNP del 25 mayo 2014, la misma que resuelve aprobar los Planos Perimétricos de la Parcela Nuevo Pachacutec 1, inscrito en la partida electrónica N° P52008885, con un área 108,764.14 m²; Parcela 2A- Nuevo Pachacutec 1, inscrito en la partida electrónica N° P520097356, con un área 6,427.52 m²; Parcela 2B- Nuevo Pachacutec 1, inscrito en la partida electrónica N° P52009736, con un área 6,224.57 m²; Parcela García Ronceros 2C, inscrito en la partida electrónica N° P52012545, con un área 9,025.87 m²; Plano Perimétrico Acumulado del área de la Parcela Nuevo Pachacutec;

Que, con título N° 13781 de fecha 07 julio 2014, se inscribe en el Registro de Predios la Acumulación de áreas anteriormente descritas, dando como resultado Parcela Nuevo Pachacutec inscrito en la partida electrónica N° P52013928, con un área 130,442.10 m²;

Con el Informe N° 802-2014-GRC/GA/OGP/JPECP-AT, de fecha 28 de agosto del 2014; y, N° 597-2015-GRC/GA/OGP/JPECP-AT, de fecha 15 de julio del 2015, el Arquitecto Coordinador del Proyecto Especial Ciudad Pachacutec y Proyecto Piloto Nuevo Pachacutec, concluye que es conveniente proceder con la



CERTIFICADO QUE EL PRESENTE DOCUMENTO ES COPIA FIEL DEL ORIGINAL QUE ESTA EN EL ARCHIVO CENTRAL DEL GOBIERNO REGIONAL DEL CALLAO

Con la Hoja de Ruta N° 015279 de fecha 4 de julio del 2014, respectivamente el Secretario General del CRU CRISTIAN OMAR HERNANDEZ DE LA CRU Jefe de la Oficina de Trámite Documentario y Archivo del GOBIERNO REGIONAL DEL CALLAO

24 JUL 2015

...ización del área descrita en el párrafo anterior, ante la Oficina de los Registros Públicos del Callao;
... el Secretario General del CRU CRISTIAN OMAR HERNANDEZ DE LA CRU Jefe de la Oficina de Trámite Documentario y Archivo del GOBIERNO REGIONAL DEL CALLAO la que aprueban solicitar a esta Corporación Regional la inscripción del Plano y Lotización del citado Asentamiento Humano, así como, el saneamiento físico legal de los predios que forman dicha área y la titulación de los poseedores que cumplan con los requisitos en las disposiciones legales vigentes;

Que, el Artículo 9° de la Ley General del Sistema Nacional de Bienes Estatales, Ley 29151, establece que "Los actos que ejecuten los Gobiernos Regionales, respecto de los Bienes de su propiedad, se rigen por dispuesto en la ley N° 27867, Ley Orgánica de los Gobiernos Regionales, y la presente Ley, así como su reglamento, en lo que fuera aplicable, estando obligados a remitir a la Superintendencia Nacional de Bienes Estatales -SBN información de los referidos bienes para su registro en el Sistema de Información Nacional de Bienes Estatales- SINABIP",

La Oficina de Gestión Patrimonial del Gobierno Regional del Callao, es la competente para realizar el saneamiento de la mencionada área, conforme se desprende del texto del Artículo 2 de Ordenanza Regional N° 000016, el mismo que textualmente dice: "Encargar de conformidad con la Normatividad Vigente a la Gerencia de Administración y la Oficina de Gestión Patrimonial del Gobierno Regional del Callao, efectúe el Saneamiento Físico Legal de las Áreas de los Terrenos de los Proyectos Especial Ciudad Pachacutec y Piloto Nuevo Pachacutec".

Por los fundamentos expuestos, las normas legales citadas en los párrafos precedentes, y en merito a que el Gobierno Regional del Callao ostenta la titularidad registral de la Parcela Nuevo Pachacutec cuyo Plano Perimétrico se encuentra inscrito en la Partida Electrónica N° P52013928 con un área 130,442.10 m², ubicado en el Proyecto Especial Ciudad Pachacutec, distrito de Ventanilla – Provincia Constitucional del Callao, con la verificaciones realizadas en campo por el profesional técnico de esta Oficina, resulta procedente se emita la Respectiva Resolución Jefatural aprobando el Plano Trazado y Lotización y su debida inscripción del área antes mencionada , conforme a la información técnica contenida en el informe de la referencia, y disponer su posterior inscripción ante la Oficina Registral del Callao de la Superintendencia Nacional de los Registros Públicos –SUNARP.

RESUELVE:

ARTÍCULO 1°.- APROBAR, y DISPONER la inscripción del Plano de Trazado y Lotización de la Parcela Nuevo Pachacutec con un área 130,442.10 m², inscrito en la Partida Electrónica N° P52013928, de acuerdo al plano denominado "Plano Trazado y Lotización – Parcela Nuevo Pachacutec"; y, con su correspondiente Memoria Descriptiva.

ARTÍCULO 2°.- La Oficina Registral del Callao de la Superintendencia Nacional de los Registros Públicos – SUNARP, por mérito de la presente Resolución procederá a registrar el Plano Trazado y Lotización que se contrae en el artículo 1° de la presente teniendo en cuenta que constituye título suficiente para su inscripción registral conforme a los fundamentos expuesto.

REGISTRESE, COMUNIQUESE Y ARCHIVESE

GOBIERNO REGIONAL DEL CALLAO
Milagros Velez Ramos
CPC. MILAGROS VELEZ RAMOS
Jefe del Proyecto Especial Ciudad Pachacutec
y Proyecto Piloto Nuevo Pachacutec (e)



CERTIFICADO QUE EL PRESENTE DOCUMENTO ES COPIA FIEL DEL ORIGINAL QUE OBRA EN EL ARCHIVO CENTRAL DEL GOBIERNO REGIONAL DEL CALLAO

CRISTHIAN OMAR HERNANDEZ DE LA CRUZ
Jefe de la Oficina de Trámite Documentario y Archivo
GOBIERNO REGIONAL DEL CALLAO

RESOLUCIÓN JEFATURAL Nº 648 -2015-GRC/GA-OGP-JPECYPNP

24 JUL 2015

ANEXO I

MEMORIA DESCRIPTIVA

PLANO DE TRAZADO Y LOTIZACION PARCELA NUEVO PACHACUTEC

1. UBICACIÓN

El área del terreno denominado **Parcela Nuevo Pachacútec** se encuentra dentro de los límites del Proyecto Especial Ciudad Pachacútec, en la zona Nor-Oeste del Distrito de Ventanilla, Provincia Constitucional del Callao, Región Callao la misma que se encuentra inscrita en la **Partida P52013928** a nombre del Gobierno Regional del Callao.

2. DESCRIPCION

El terreno donde se encuentra ubicada la **Parcela Nuevo Pachacútec** es de topografía en pendiente y su suelo es arenoso, dentro del mismo se encuentran ubicados Predios para uso de Vivienda, que en su mayoría son precarios, existiendo algunas de ellas construidas con material noble.

3. CUADRO DE DISTRIBUCION DE ÁREAS

La Lotización se ha efectuado sobre un Área total de 130,442.10 m². y está distribuido de la siguiente manera:

3.1.1 CUADRO DE DISTRIBUCION DE AREAS

PARCELA NUEVO PACHACUTEC CUADRO GENERAL DE DISTRIBUCION DE AREAS			
USO	AREA (m ²)	PARCIAL (%)	GENERAL (%)
AREA UTIL	79,599.20		61.00 %
AREA DE VIVIENDA (562 Lotes)	65,953.80	50.10	50.10
AREA DE EQUIPAMIENTO URBANO	13,645.40	10.90	
Recreación Publica		1.52	
Área Deportiva (1 Lote)	1,408.60	1.08	
Área Verde (4 Lotes)	531.90	0.41	
Jardín (1 Lote)	29.10	0.03	
SERVICIOS PUBLICOS COMPLEMENTARIOS		2.96	
Local comunal (1 Lote)	275.30	0.21	
Educación (1 Lote)	3,057.20	2.75	
EQUIPAMIENTO URBANO VENDIBLE U OTROS USOS		6.42	
Otros Usos (1 Lote)	4,701.00	3.62	
Mercado (1 Lote)	2,298.00	1.77	
Iglesia (1 Lote)	1,344.30	1.03	
AREA DE CIRCULACION	50,842.90		39.00
AREA TOTAL	130,442.10		100.00 %

3.1.2 AREA

La Lotización de la **Parcela Nuevo Pachacútec** se ha efectuado sobre un total de área de 130,442.10 m².

3.1.3 LOTIZACION

La Lotización de la **Parcela Nuevo Pachacútec** está conformada por un total de 562 Lotes, dentro de los cuales se encuentran 12 Lotes para Uso de Equipamiento. Toda la Lotización de la **Parcela Nuevo Pachacútec** esta distribuida en 38 Manzanas, las cuales se indican a continuación:



CERTIFICO QUE EL PRESENTE DOCUMENTO ES
 COPIA FIEL DEL ORIGINAL QUE OBRA EN EL ARCHIVO
 CENTRAL DEL GOBIERNO REGIONAL DEL CALLAO

**CUADRO DE AREAS POR MANZANAS
 PARCELA NUEVO PACHACUTEC**

CRISTHIAN OMAR HERNANDEZ DE LA CRUZ
 Jefe de la Oficina de Trámite Documentario y
 GOBIERNO REGIONAL DEL CALLAO

24 JUL 2019

ITEM	NOMENCLATURA DE MANZANAS	NUMERO DE LOTES	AREA DE MANZANAS (m2)
1	A1	18	2,871.00
2	B1	22	3,470.50
3	C1	9	401.00
4	D1	3	30.00
5	C2	39	4,633.80
6	D2	39	4,493.80
7	E2	37	4,220.20
8	A3	22	2,733.00
9	A'3	1	4,701.00
10	B3	21	2,471.20
11	C3	4	711.40
12	C'3	1	1,408.60
13	D3	18	2,166.90
14	E3	18	2,148.30
15	F3	16	1,931.20
16	A4	10	1,470.40
17	B4	13	1,606.60
18	C4	10	1,197.20
19	D4	14	1,641.90
20	E4	1	2,298.00
21	G4	8	3,963.90
22	H4	10	1,205.70
23	I4	12	1,421.60
24	J4	17	2,053.60
25	K4	13	1,554.80
26	L4	31	3,733.80
27	LL4	17	1,788.10
28	M4	14	1,466.60
29	N4	8	825.20
30	A5	16	1,925.50
31	B5	16	2,028.00
32	C5	16	1,939.80
33	D5	6	2,103.10
34	E5	18	2,136.30
35	F5	16	1,838.10
36	G5	10	1,262.10
37	H5	14	1,356.30
38	I5	4	390.50
TOTAL	38 Manzanas	562 Lotes	79,599.00 m2



**MEMORIA DESCRIPTIVA POR MANZANAS
PARCELA NUEVO PACHACUTEC**

CERTIFICADO QUE EL PRESENTE DOCUMENTO ES
COPIA FIEL DEL ORIGINAL QUE OBRA EN EL ARCHIVO
CENTRAL DEL GOBIERNO REGIONAL DEL CALLAO

MANZANA A1

NUMERO DE LOTE	COLINDANCIAS				MEDIDAS (mts.)				AREA (m2)
	FRENTE	LADO DERECHO	LADO IZQUIERDO	FONDO	FRENTE	LADO DERECHO	LADO IZQUIERDO	FONDO	
1	AVENIDA ACCESO A	LOTE 2	AVENIDA PERU	LOTE 18	8.05	24.60			
2	AVENIDA ACCESO A	LOTE 3	LOTE 1	LOTE 17	8.05	24.60	24.60	8.05	198.30
3	AVENIDA ACCESO A	LOTE 4	LOTE 2	LOTE 16	8.05	24.60	24.60	8.05	198.30
4	AVENIDA ACCESO A	LOTE 5	LOTE 3	LOTE 15	8.05	24.60	24.60	8.05	198.30
5	AVENIDA ACCESO A	LOTE 6	LOTE 4	LOTE 14	8.05	24.60	24.60	8.05	198.30
6	AVENIDA ACCESO A	LOTE 7	LOTE 5	LOTE 13	8.05	24.60	24.60	8.05	198.30
7	AVENIDA ACCESO A	LOTE 8	LOTE 6	LOTE 12	8.05	24.60	24.60	8.05	198.30
8	AVENIDA ACCESO A	LOTE 9	LOTE 7	LOTE 11	8.05	24.60	24.60	8.05	198.30
9	AVENIDA ACCESO A	JIRON CALLAO	LOTE 8	LOTE 10	8.05	24.60	24.60	8.05	198.30
10	JIRON ANCASH	LOTE 11	JIRON CALLAO	LOTE 9	8.05	15.00	15.00	8.05	120.70
11	JIRON ANCASH	LOTE 12	LOTE 10	LOTE 8	8.05	15.00	15.00	8.05	120.70
12	JIRON ANCASH	LOTE 13	LOTE 11	LOTE 7	8.05	15.00	15.00	8.05	120.70
13	JIRON ANCASH	LOTE 14	LOTE 12	LOTE 6	8.05	15.00	15.00	8.05	120.70
14	JIRON ANCASH	LOTE 15	LOTE 13	LOTE 5	8.05	15.00	15.00	8.05	120.70
15	JIRON ANCASH	LOTE 16	LOTE 14	LOTE 4	8.05	15.00	15.00	8.05	120.70
16	JIRON ANCASH	LOTE 17	LOTE 15	LOTE 3	8.05	15.00	15.00	8.05	120.70
17	JIRON ANCASH	LOTE 18	LOTE 16	LOTE 2	8.05	15.00	15.00	8.05	120.70
18	JIRON ANCASH	AVENIDA PERU	LOTE 17	LOTE 1	8.05	15.00	15.00	8.05	120.70
18	TOTAL DE LOTES				AREA TOTAL				2,871.00

CRISTHIAN OMAR HERNANDEZ DE LA CRUZ
GOBIERNO REGIONAL DEL CALLAO

MANZANA B1

NUMERO DE LOTE	COLINDANCIAS				MEDIDAS (mts.)				AREA (m2)
	FRENTE	LADO DERECHO	LADO IZQUIERDO	FONDO	FRENTE	LADO DERECHO	LADO IZQUIERDO	FONDO	
1	AVENIDA ACCESO A	LOTE 2	JIRON CALLAO	LOTE 22	8.00	24.60	24.60	8.00	195.90
2	AVENIDA ACCESO A	LOTE 3	LOTE 1	LOTE 21	8.00	24.60	24.60	8.00	195.90
3	AVENIDA ACCESO A	LOTE 4	LOTE 2	LOTE 20	8.00	24.60	24.60	8.00	195.90
4	AVENIDA ACCESO A	LOTE 5	LOTE 3	LOTE 19	8.00	24.60	24.60	8.00	195.90
5	AVENIDA ACCESO A	LOTE 6	LOTE 4	LOTE 18	8.00	24.60	24.60	8.00	195.90
6	AVENIDA ACCESO A	LOTE 7	LOTE 5	LOTE 17	8.00	24.60	24.60	8.00	195.90
7	AVENIDA ACCESO A	LOTE 8	LOTE 6	LOTE 16	8.00	24.60	24.60	8.00	195.90
8	AVENIDA ACCESO A	LOTE 9	LOTE 7	LOTE 15	8.00	24.60	24.60	8.00	195.90
9	AVENIDA ACCESO A	LOTE 10	LOTE 8	LOTE 14	8.00	24.60	24.60	8.00	195.90
10	AVENIDA ACCESO A	LOTE 11	LOTE 9	LOTE 13	8.00	24.60	24.60	8.00	195.90
11	AVENIDA ACCESO A	AV. CONFRA_ TERNIDAD	LOTE 10	LOTE 12	8.00	24.60	24.60	8.00	195.90
12	JIRON ANCASH	LOTE 13	AV. CONFRA_ TERNIDAD	LOTE 11	8.00	15.00	15.00	8.00	119.60

GOBIERNO REGIONAL DEL CALLAO
SECRETARIA DE PLANEACION Y P.P.P.

13	JIRON ANCASH	LOTE 14	LOTE 12	LOTE 10	8.00	15.00	15.00	8.00	119.60
	JIRON ANCASH	LOTE 15	LOTE 13	LOTE 9	8.00	15.00	15.00	8.00	119.60
	JIRON ANCASH	LOTE 16	LOTE 14	LOTE 8	8.00	15.00	15.00	8.00	119.60
16	JIRON ANCASH	LOTE 17	LOTE 15	LOTE 7	8.00	15.00	15.00	8.00	119.60
	JIRON ANCASH	LOTE 18	LOTE 16	LOTE 6	8.00	15.00	15.00	8.00	119.60
	JIRON ANCASH	LOTE 19	LOTE 17	LOTE 5	8.00	15.00	15.00	8.00	119.60
	JIRON ANCASH	LOTE 20	LOTE 18	LOTE 4	8.00	15.00	15.00	8.00	119.60
20	JIRON ANCASH	LOTE 21	LOTE 19	LOTE 3	8.00	15.00	15.00	8.00	119.60
21	JIRON ANCASH	LOTE 22	LOTE 20	LOTE 2	8.00	15.00	15.00	8.00	119.60
22	JIRON ANCASH	JIRON CALLAO	LOTE 21	LOTE 1	8.00	15.00	15.00	8.00	119.60
22	TOTAL DE LOTES							AREA TOTAL	3,470.50

CERTIFICO QUE EL PRESENTE DOCUMENTO ES COPIA FIEL DEL ORIGINAL QUE SE HA ENVIADO AL CENTRAL DEL GOBIERNO REGIONAL DEL CALLAO

CRISTHIAN MAR HERNANDEZ DE LA CRUZ
Jefe de la Oficina de Trámite Documentario y Archiv.
GOBIERNO REGIONAL DEL CALLAO


24 JUL 2015

MANZANA C1

NUMERO DE LOTE	COLINDANCIAS				MEDIDAS (mts.)				AREA (m2)
	FRENTE	LADO DERECHO	LADO IZQUIERDO	FONDO	FRENTE	LADO DERECHO	LADO IZQUIERDO	FONDO	
1	JIRON ANCASH	LOTE 2	AVENIDA PERU	INST. NAC. DE SALUD NIÑO	8.00	7.65	8.25	8.10	63.80
2	JIRON ANCASH	LOTE 3	LOTE 1	INST. NAC. DE SALUD NIÑO	8.00	7.05	7.65	8.10	59.00
3	JIRON ANCASH	LOTE 4	LOTE 2	INST. NAC. DE SALUD NIÑO	8.00	6.45	7.05	8.10	54.20
4	JIRON ANCASH	LOTE 5	LOTE 3	INST. NAC. DE SALUD NIÑO	8.00	5.85	6.45	8.10	49.40
5	JIRON ANCASH	LOTE 6	LOTE 4	INST. NAC. DE SALUD NIÑO	8.00	5.25	5.85	8.10	44.60
6	JIRON ANCASH	LOTE 7	LOTE 5	INST. NAC. DE SALUD NIÑO	8.00	4.65	5.25	8.10	39.70
7	JIRON ANCASH	LOTE 8	LOTE 6	INST. NAC. DE SALUD NIÑO	8.00	4.05	4.65	8.10	34.90
8	JIRON ANCASH	LOTE 9	LOTE 7	INST. NAC. DE SALUD NIÑO	8.00	3.45	4.05	8.10	30.10
9	JIRON ANCASH	JIRON CALLAO	LOTE 8	INST. NAC. DE SALUD NIÑO	8.00	2.85	3.45	8.10	25.30
9	TOTAL DE LOTES							AREA TOTAL	401.00

MANZANA D1

NUMERO DE LOTE	COLINDANCIAS				MEDIDAS (mts.)				AREA (m2)
	FRENTE	LADO DERECHO	LADO IZQUIERDO	FONDO	FRENTE	LADO DERECHO	LADO IZQUIERDO	FONDO	
1	JIRON ANCASH	LOTE 2	JIRON CALLAO	INST. NAC. DE SALUD NIÑO	8.00	1.55	2.15	8.10	14.80
2	JIRON ANCASH	LOTE 3	LOTE 1	INST. NAC. DE SALUD NIÑO	8.00	0.95	1.55	8.10	10.00
3	JIRON ANCASH	JIRON ANCASH	LOTE 2	INST. NAC. DE SALUD NIÑO	8.00	0.35	0.95	8.10	5.20
3	TOTAL DE LOTES							AREA TOTAL	30.00



MANZANA C2

NUMERO DE LOTE	COLINDANCIAS				MEDIDAS (mts.)				AREA (m2)
	FRENTE	LADO DERECHO	LADO IZQUIERDO	FONDO	FRENTE	LADO DERECHO	LADO IZQUIERDO	FONDO	
1	AVENIDA PERU	LOTE 2	JIRON HUANUCO	LOTE 39	8.00	15.10	15.15	8.00	120.80
2	AVENIDA PERU	LOTE 3	LOTE 1	LOTE 39	8.00	15.10	15.10	8.00	120.90
3	AVENIDA PERU	LOTE 4	LOTE 2	LOTES 6, 39	8.00	15.05	15.10	8.00	120.90
4	AVENIDA PERU	LOTE 5	LOTE 3	LOTE 6	8.00	15.05	15.05	8.00	120.40
5	AVENIDA PERU	JIRON CHOTA	LOTE 4	LOTE 6	8.00	15.00	15.05	8.00	120.20
6	JIRON CHOTA	LOTE 7	LOTES 3, 4, 5	LOTE 39	6.00	20.00	20.00	5.90	119.10

7	JIRON CHOTA	LOTE 8	LOTE 6	LOTE 38	6.00	20.00	20.00	5.90	119.10	
8	JIRON CHOTA	LOTE 9	LOTE 7	LOTE 37	6.00	20.00	20.00	5.90	119.10	
9	JIRON CHOTA	LOTE 10	LOTE 8	LOTE 36	6.00	20.00	20.00	5.90	119.10	
10	JIRON CHOTA	LOTE 11	LOTE 9	LOTE 35	6.00	20.00	20.00	5.90	119.10	
11	JIRON CHOTA	LOTE 12	LOTE 10	LOTE 34	6.00	20.00	20.00	5.90	119.10	
12	JIRON CHOTA	LOTE 13	LOTE 11	LOTE 33	6.00	20.00	20.00	5.90	119.10	
13	JIRON CHOTA	LOTE 14	LOTE 12	LOTE 32	6.00	20.00	20.00	5.90	119.10	
14	JIRON CHOTA	LOTE 15	LOTE 13	LOTE 31	6.00	20.00	20.00	5.90	119.10	
15	JIRON CHOTA	LOTE 16	LOTE 14	LOTE 30	6.00	20.00	20.00	5.90	119.10	
16	JIRON CHOTA	LOTE 17	LOTE 15	LOTE 29	6.00	20.00	20.00	5.90	119.10	
17	JIRON CHOTA	LOTE 18	LOTE 16	LOTE 28	6.00	20.00	20.00	5.90	119.10	
18	JIRON CHOTA	LOTE 19	LOTE 17	LOTE 27	6.00	20.00	20.00	5.90	119.20	
19	JIRON CHOTA	LOTE 20	LOTE 18	LOTE 26	6.00	20.00	20.00	5.90	119.20	
20	JIRON CHOTA	LOTE 21	LOTE 19	LOTE 25	6.00	20.00	20.00	5.90	119.20	
21	JIRON CHOTA	LOTE 22	LOTE 20	LOTE 24	6.00	20.00	20.00	5.90	119.20	
22	JIRON CHOTA	AV. CONFRA- TERNIDAD	LOTE 21	LOTE 23	6.00	20.00	20.00	5.90	119.20	
23	JIRON HUANUCO	LOTE 24	AV. CONFRA- TERNIDAD	LOTE 22	5.90	20.00	20.00	5.90	118.00	
24	JIRON HUANUCO	LOTE 25	LOTE 23	LOTE 21	5.90	20.00	20.00	5.90	118.00	
25	JIRON HUANUCO	LOTE 26	LOTE 24	LOTE 20	5.90	20.00	20.00	5.90	118.00	
26	JIRON HUANUCO	LOTE 27	LOTE 25	LOTE 19	5.90	20.00	20.00	5.90	118.00	
27	JIRON HUANUCO	LOTE 28	LOTE 26	LOTE 18	5.90	20.00	20.00	5.90	118.00	
28	JIRON HUANUCO	LOTE 29	LOTE 27	LOTE 17	5.90	20.00	20.00	5.90	118.00	
29	JIRON HUANUCO	LOTE 30	LOTE 28	LOTE 16	5.90	20.00	20.00	5.90	118.00	
30	JIRON HUANUCO	LOTE 31	LOTE 29	LOTE 15	5.90	20.00	20.00	5.90	118.00	
31	JIRON HUANUCO	LOTE 32	LOTE 30	LOTE 14	5.90	20.00	20.00	5.90	118.00	
32	JIRON HUANUCO	LOTE 33	LOTE 31	LOTE 13	5.90	20.00	20.00	5.90	118.00	
33	JIRON HUANUCO	LOTE 34	LOTE 32	LOTE 12	5.90	20.00	20.00	5.90	118.00	
34	JIRON HUANUCO	LOTE 35	LOTE 33	LOTE 11	5.90	20.00	20.00	5.90	117.90	
35	JIRON HUANUCO	LOTE 36	LOTE 34	LOTE 10	5.90	20.00	20.00	5.90	117.90	
36	JIRON HUANUCO	LOTE 37	LOTE 35	LOTE 9	5.90	20.00	20.00	5.90	117.90	
37	JIRON HUANUCO	LOTE 38	LOTE 36	LOTE 8	5.90	20.00	20.00	5.90	117.90	
38	JIRON HUANUCO	LOTE 39	LOTE 37	LOTE 7	5.90	20.00	20.00	5.90	117.90	
39	JIRON HUANUCO	LOTES 1, 2, 3	LOTE 38	LOTE 6	5.90	20.00	20.00	5.90	117.90	
39	TOTAL DE LOTES						AREA TOTAL			4,633.80

CERTIFICO QUE EL PRESENTE DOCUMENTO ES
COPIA FIEL DEL ORIGINAL QUE OBRAN EN EL ARCHIVO
CENTRAL DEL GOBIERNO REGIONAL DEL CALLAO

CRISTHIAN OMAR HERNANDEZ DE LA CRUZ
Jefe de la Oficina de Trámite Documentario y Archivo
GOBIERNO REGIONAL DEL CALLAO

24 JUNIO 2015

GOBIERNO REGIONAL DEL CALLAO
Jefe de la Oficina de Trámite Documentario y Archivo

MANZANA D2

NUMERO DE LOTE	COLINDANCIAS				MEDIDAS (mts.)				AREA (m2)
	FRENTE	LADO DERECHO	LADO IZQUIERDO	FONDO	FRENTE	LADO DERECHO	LADO IZQUIERDO	FONDO	
1	AVENIDA PERU	LOTE 2	JIRON INCA	LOTE 38	8.10	14.45	14.30	8.30	118.00
2	AVENIDA PERU	LOTE 3	LOTE 1	LOTE 38	8.30	14.60	14.45	8.10	118.20

CERTIFICO QUE EL PRESENTE DOCUMENTO ES COPIA FIEL DEL ORIGINAL QUE SE HALLA EN EL ARCHIVO CENTRAL DEL GOBIERNO REGIONAL DEL CALLAO

CRISTIAN OMAR HERNANDEZ DE LA CRUZ
 Jefe de la Oficina de Trámite Documentario y Archivo
 GOBIERNO REGIONAL DEL CALLAO

24 JUL 2015

3	AVENIDA PERU	LOTE 4	LOTE 2	LOTES 6, 38	8.10	14.75	14.60	8.10	117.80	
4	AVENIDA PERU	LOTE 5	LOTE 3	LOTE 6	8.00	14.90	14.75	8.00	117.60	
5	AVENIDA PERU	HUANUCO	LOTE 4	LOTE 6	8.00	15.05	14.90	7.90	117.90	
6	JIRON HUANUCO	LOTE 7	LOTES 3, 4, 5	LOTE 38	5.90	20.20	20.20	5.90	118.10	
7	JIRON HUANUCO	LOTE 8	LOTE 6	LOTE 37	5.90	20.20	20.20	5.90	118.00	
8	JIRON HUANUCO	LOTE 9	LOTE 7	LOTE 36	5.90	20.20	20.20	5.90	117.90	
9	JIRON HUANUCO	LOTE 10	LOTE 8	LOTE 35	5.90	20.20	20.20	5.90	117.80	
10	JIRON HUANUCO	LOTE 11	LOTE 9	LOTE 34	5.90	20.20	20.20	5.90	117.70	
11	JIRON HUANUCO	LOTE 12	LOTE 10	LOTE 33	5.90	20.20	20.20	5.90	117.60	
12	JIRON HUANUCO	LOTE 13	LOTE 11	LOTE 32	5.90	20.20	20.20	5.90	117.50	
13	JIRON HUANUCO	LOTE 14	LOTE 12	LOTE 31	5.90	20.20	20.20	5.90	117.50	
14	JIRON HUANUCO	LOTE 15	LOTE 13	LOTE 30	5.90	20.20	20.20	5.90	117.40	
15	JIRON HUANUCO	LOTE 16	LOTE 14	LOTE 29	5.90	20.20	20.20	5.90	117.30	
16	JIRON HUANUCO	LOTE 17	LOTE 15	LOTE 28	5.90	20.20	20.20	5.90	117.20	
17	JIRON HUANUCO	LOTE 18	LOTE 16	LOTE 27	5.90	20.20	20.20	5.90	117.10	
18	JIRON HUANUCO	LOTE 19	LOTE 17	LOTE 26	5.90	20.20	20.20	5.90	117.00	
19	JIRON HUANUCO	LOTE 20	LOTE 18	LOTE 25	5.90	20.20	20.20	5.90	116.90	
20	JIRON HUANUCO	LOTE 21	LOTE 19	LOTE 24	5.90	20.20	20.20	5.90	116.80	
21	JIRON HUANUCO	LOTE 22	LOTE 20	LOTE 23	5.90	20.20	20.20	5.90	116.70	
22	JIRON HUANUCO	AV. CONFRA- TERNIDAD	LOTE 21	LOTE 39	5.90	19.85	20.20	2.90	87.40	
23	JIRON INCA	LOTE 24	LOTE 39	LOTE 21	6.00	20.20	20.20	5.90	118.70	
24	JIRON INCA	LOTE 25	LOTE 23	LOTE 20	6.00	20.20	20.20	5.90	118.80	
25	JIRON INCA	LOTE 26	LOTE 24	LOTE 19	6.00	20.20	20.20	5.90	118.80	
26	JIRON INCA	LOTE 27	LOTE 25	LOTE 18	6.00	20.20	20.20	5.90	118.90	
27	JIRON INCA	LOTE 28	LOTE 26	LOTE 17	6.00	20.20	20.20	5.90	119.00	
28	JIRON INCA	LOTE 29	LOTE 27	LOTE 16	6.00	20.20	20.20	5.90	119.10	
29	JIRON INCA	LOTE 30	LOTE 28	LOTE 15	6.00	20.20	20.20	5.90	119.20	
30	JIRON INCA	LOTE 31	LOTE 29	LOTE 14	6.00	20.20	20.20	5.90	119.30	
31	JIRON INCA	LOTE 32	LOTE 30	LOTE 13	6.00	20.20	20.20	5.90	119.40	
32	JIRON INCA	LOTE 33	LOTE 31	LOTE 12	6.00	20.20	20.20	5.90	119.50	
33	JIRON INCA	LOTE 34	LOTE 32	LOTE 11	6.00	20.20	20.20	5.90	119.60	
34	JIRON INCA	LOTE 35	LOTE 33	LOTE 10	6.00	20.20	20.20	5.90	119.60	
35	JIRON INCA	LOTE 36	LOTE 34	LOTE 9	6.00	20.20	20.20	5.90	119.70	
36	JIRON INCA	LOTE 37	LOTE 35	LOTE 8	6.00	20.20	20.20	5.90	119.80	
37	JIRON INCA	LOTE 38	LOTE 36	LOTE 7	6.00	20.20	20.20	5.90	119.90	
38	JIRON INCA	LOTES 1, 2, 3	LOTE 37	LOTE 6	6.00	20.20	20.20	5.90	120.00	
39	AV. CON- FRATERNIDAD	-----	LOTE 22	LOTE 23	19.85	-----	2.90	20.20	29.10	
39	TOTAL DE LOTES							AREA TOTAL		4,493.80

GOBIERNO REGIONAL DEL CALLAO
 JEFE DEL P.E.C.P.
 P.P.P.

MANZANA E2


NUMERO DE LOTE	COLINDANCIAS				MEDIDAS (mts.)				AREA (m2)
	FRENTE	LADO DERECHO	LADO IZQUIERDO	FONDO	FRENTE	LADO DERECHO	LADO IZQUIERDO	FONDO	
1	AVENIDA PERU	LOTE 2	JIRON LOS NOGALES	LOTE 37	8.10	14.35	14.30	8.10	112.50

2	AVENIDA PERU	LOTE 3	LOTE 1	LOTE 37	8.10	14.40	14.35	8.00	112.50	
3	AVENIDA PERU	LOTE 4	LOTE 2	LOTES 6, 37	8.10	14.45	14.40	8.00	112.60	
4	AVENIDA PERU	LOTE 5	LOTE 3	LOTE 6	8.10	14.50	14.50	8.00	113.00	
5	AVENIDA PERU	JIRON INCA	LOTE 4	LOTE 6	8.10	14.55	14.50	8.00	113.60	
6	JIRON INCA	LOTE 7	LOTES 3, 4, 5	LOTE 37	6.00	20.05	20.10	6.00	116.80	
7	JIRON INCA	LOTE 8	LOTE 6	LOTE 36	6.00	20.00	20.00	6.00	116.80	
8	JIRON INCA	LOTE 9	LOTE 7	LOTE 35	6.00	19.95	19.95	6.00	115.90	
9	JIRON INCA	LOTE 10	LOTE 8	LOTE 34	6.00	19.90	19.95	6.00	115.90	
10	JIRON INCA	LOTE 11	LOTE 9	LOTE 33	6.00	19.85	19.90	6.00	115.60	
11	JIRON INCA	LOTE 12	LOTE 10	LOTE 32	6.00	19.80	19.85	6.00	115.30	
12	JIRON INCA	LOTE 13	LOTE 11	LOTE 31	6.00	19.70	19.80	6.00	115.00	
13	JIRON INCA	LOTE 14	LOTE 12	LOTE 30	6.00	19.65	19.70	6.00	114.70	
14	JIRON INCA	LOTE 15	LOTE 13	LOTE 29	6.00	19.60	19.65	6.00	114.30	
15	JIRON INCA	LOTE 16	LOTE 14	LOTE 28	6.00	19.55	19.60	6.00	114.00	
16	JIRON INCA	LOTE 17	LOTE 15	LOTE 27	6.00	19.50	19.55	6.00	113.70	
17	JIRON INCA	LOTE 18	LOTE 16	LOTE 26	6.00	19.45	19.50	6.00	113.40	
18	JIRON INCA	LOTE 19	LOTE 17	LOTE 25	6.00	19.35	19.45	6.00	113.10	
19	JIRON INCA	LOTE 20	LOTE 18	LOTE 24	6.00	19.30	19.35	6.00	112.80	
20	JIRON INCA	LOTE 21	LOTE 19	LOTE 23	6.00	19.25	19.30	6.00	112.50	
21	JIRON INCA	AV. CONFRA- TERNIDAD	LOTE 20	LOTE 22	6.00	19.20	19.25	6.00	112.20	
22	JIRON LOS NOGALES	LOTE 23	AV. CONFRA- TERNIDAD	LOTE 21	5.90	19.25	19.20	6.00	111.70	
23	JIRON LOS NOGALES	LOTE 24	LOTE 22	LOTE 20	5.90	19.30	19.25	6.00	112.00	
24	JIRON LOS NOGALES	LOTE 25	LOTE 23	LOTE 19	5.90	19.35	19.30	6.00	112.30	
25	JIRON LOS NOGALES	LOTE 26	LOTE 24	LOTE 18	5.90	19.45	19.35	6.00	112.60	
26	JIRON LOS NOGALES	LOTE 27	LOTE 25	LOTE 17	5.90	19.50	19.45	6.00	112.90	
27	JIRON LOS NOGALES	LOTE 28	LOTE 26	LOTE 16	5.90	19.55	19.50	6.00	113.20	
28	JIRON LOS NOGALES	LOTE 29	LOTE 27	LOTE 15	5.90	19.60	19.55	6.00	113.50	
29	JIRON LOS NOGALES	LOTE 30	LOTE 28	LOTE 14	5.90	19.65	19.60	6.00	113.80	
30	JIRON LOS NOGALES	LOTE 31	LOTE 29	LOTE 13	5.90	19.70	19.65	6.00	114.10	
31	JIRON LOS NOGALES	LOTE 32	LOTE 30	LOTE 12	5.90	19.80	19.70	6.00	114.40	
32	JIRON LOS NOGALES	LOTE 33	LOTE 31	LOTE 11	5.90	19.85	19.80	6.00	114.80	
33	JIRON LOS NOGALES	LOTE 34	LOTE 32	LOTE 10	5.90	19.90	19.85	6.00	115.10	
34	JIRON LOS NOGALES	LOTE 35	LOTE 33	LOTE 9	5.90	19.95	19.90	6.00	115.40	
35	JIRON LOS NOGALES	LOTE 36	LOTE 34	LOTE 8	5.90	20.00	19.95	6.00	115.70	
36	JIRON LOS NOGALES	LOTE 37	LOTE 35	LOTE 7	5.90	20.05	20.00	6.00	116.00	
37	JIRON LOS NOGALES	LOTES 1, 2, 3	LOTE 36	LOTE 6	5.90	20.10	20.05	6.00	116.30	
37	TOTAL DE LOTES							AREA TOTAL		4,220.20

CERTIFICADO QUE EL PRESENTE DOCUMENTO ES COPIA FIEL DEL ORIGINAL QUE OBRAN EN EL ARCHIVO CENTRAL DEL GOBIERNO REGIONAL DEL CALLAO

CRISTHIAN OMAR HERNANDEZ DE LA CRUZ
Jefe de la Oficina de Trámite Documentario y Archivo
GOBIERNO REGIONAL DEL CALLAO

21 JUL 2015



MANZANA A3

NUMERO DE LOTE	COLINDANCIAS				MEDIDAS (mts.)				AREA (m2)
	FRENTE	LADO DERECHO	LADO IZQUIERDO	FONDO	FRENTE	LADO DERECHO	LADO IZQUIERDO	FONDO	
1	JIRON VENUS	AVENIDA PERU	LOTE 2	LOTE 22	6.00	19.85	19.90	6.00	119.20
2	JIRON	LOTE 1	LOTE 3	LOTE 21	6.00	19.90	19.90	6.00	119.30

CERTIFICO QUE EL PRESENTE DOCUMENTO ES:
 COPIA FIEL DEL ORIGINAL QUE SE HALLA EN EL ARCHIVO
 CENTRAL DEL GOBIERNO REGIONAL DEL CALLAO

CRISTIAN GABRIEL HERRANDEZ DE LA CRUZ
 Jefe de la Oficina de Trámite Documentario
 GOBIERNO REGIONAL DEL CALLAO

74 JUN 8 2015

VENUS										
		LOTE 4	LOTE 20	6.00	19.90	19.90	6.00	119.30		
4	VENUS	LOTE 3	LOTE 5	LOTE 19	6.00	19.90	19.90	6.00	119.40	
5	JIRON VENUS	LOTE 4	LOTE 6	LOTE 18	6.00	19.90	19.90	6.00	119.40	
	JIRON VENUS		LOTE 7	LOTE 17	6.00	19.90	19.90	6.00	119.50	
	JIRON VENUS	LOTE 6	LOTE 8	LOTE 16	6.00	19.90	19.90	6.00	119.50	
	JIRON VENUS	LOTE 7	LOTE 9	LOTE 15	6.00	19.90	19.95	6.00	119.50	
9	JIRON VENUS	LOTE 8	LOTE 10	LOTE 14	6.00	19.95	19.95	6.00	119.60	
10	JIRON VENUS	LOTE 9	LOTE 11	LOTE 13	6.00	19.95	19.95	6.00	119.60	
11	JIRON VENUS	LOTE 10	CALLE S/N	LOTE 12	8.70	19.95	19.95	8.70	172.60	
12	JIRON APURIMAC	CALLE S/N	LOTE 13	LOTE 11	8.70	19.95	19.95	8.70	172.50	
13	JIRON APURIMAC	LOTE 12	LOTE 14	LOTE 10	6.00	19.95	19.95	6.00	119.60	
14	JIRON APURIMAC	LOTE 13	LOTE 15	LOTE 9	6.00	19.95	19.95	6.00	119.50	
15	JIRON APURIMAC	LOTE 14	LOTE 16	LOTE 8	6.00	19.95	19.90	6.00	119.50	
16	JIRON APURIMAC	LOTE 15	LOTE 17	LOTE 7	6.00	19.90	19.90	6.00	119.40	
17	JIRON APURIMAC	LOTE 16	LOTE 18	LOTE 6	6.00	19.90	19.90	6.00	119.40	
18	JIRON APURIMAC	LOTE 17	LOTE 19	LOTE 5	6.00	19.90	19.90	6.00	119.30	
19	JIRON APURIMAC	LOTE 18	LOTE 20	LOTE 4	6.00	19.90	19.90	6.00	119.30	
20	JIRON APURIMAC	LOTE 19	LOTE 21	LOTE 3	6.00	19.90	19.90	6.00	119.20	
21	JIRON APURIMAC	LOTE 20	LOTE 22	LOTE 2	6.00	19.90	19.90	6.00	119.20	
22	JIRON APURIMAC	LOTE 21	AVENIDA PERU	LOTE 1	6.00	19.90	19.85	6.00	119.20	
22	TOTAL DE LOTES						AREA TOTAL		2,733.00	

MANZANA A'3

NUMERO DE LOTE	COLINDANCIAS				MEDIDAS (mts.)				AREA (m2)
	FRENTE	LADO DERECHO	LADO IZQUIERDO	FONDO	FRENTE	LADO DERECHO	LADO IZQUIERDO	FONDO	
	AVENIDA PERU	JIRON VENUS	AVENIDA ACCESO A	PARCELA VENTANILLA 2	194.80	76.90	34.40	9.70 186.10 66.00 4.60	4,701.00
TOTAL DE LOTES						AREA TOTAL		4,701.00	

MANZANA B3

NUMERO DE LOTE	COLINDANCIAS				MEDIDAS (mts.)				AREA (m2)
	FRENTE	LADO DERECHO	LADO IZQUIERDO	FONDO	FRENTE	LADO DERECHO	LADO IZQUIERDO	FONDO	
1	JIRON APURIMAC	AVENIDA PERU	LOTE 2	LOTE 20	6.00	19.40	19.40	5.90	114.70
2	JIRON APURIMAC	LOTE 1	LOTE 3	LOTE 19	6.00	19.40	19.40	5.90	114.70
3	JIRON APURIMAC	LOTE 2	LOTE 4	LOTE 18	6.00	19.40	19.40	5.90	114.70
4	JIRON APURIMAC	LOTE 3	LOTE 5	LOTE 17	6.00	19.40	19.40	5.90	114.70
5	JIRON APURIMAC	LOTE 4	LOTE 6	LOTE 16	6.00	19.40	19.40	5.90	114.70
6	JIRON APURIMAC	LOTE 5	LOTE 7	LOTE 15	6.00	19.40	19.40	5.90	114.60
7	JIRON APURIMAC	LOTE 6	LOTE 8	LOTE 14	6.00	19.40	19.40	5.90	114.60
8	JIRON APURIMAC	LOTE 7	LOTE 9	LOTE 13	6.00	19.40	19.35	5.90	114.60
9	JIRON	LOTE 8	LOTE 10	LOTE 12	6.00	19.35	19.35	5.90	114.60

	APURIMAC								
10	JIRON APURIMAC	LOTE 9	LOTE 21	LOTE 11	6.00	19.35	19.25	5.90	114.20
11	JIRON CUZCO	CALLE S/N	LOTE 12	LOTES 10, 21	9.00	19.25	19.35	5.90	114.30
12	JIRON CUZCO	LOTE 11	LOTE 13	LOTE 9	5.90	19.35	19.35	5.90	114.20
13	JIRON CUZCO	LOTE 12	LOTE 14	LOTE 8	5.90	19.35	19.35	5.90	114.30
14	JIRON CUZCO	LOTE 13	LOTE 15	LOTE 7	5.90	19.40	19.40	5.90	114.30
15	JIRON CUZCO	LOTE 14	LOTE 16	LOTE 6	5.90	19.40	19.40	5.90	114.30
16	JIRON CUZCO	LOTE 15	LOTE 17	LOTE 5	5.90	19.40	19.40	5.90	114.30
17	JIRON CUZCO	LOTE 16	LOTE 18	LOTE 4	5.90	19.40	19.40	5.90	114.30
18	JIRON CUZCO	LOTE 17	LOTE 19	LOTE 3	5.90	19.40	19.40	5.90	114.30
19	JIRON CUZCO	LOTE 18	LOTE 20	LOTE 2	5.90	19.40	19.40	5.90	114.30
20	JIRON CUZCO	LOTE 19	AVENIDA PERU	LOTE 1	5.90	19.40	19.40	5.90	114.40
21	JIRON APURIMAC	LOTE 10	CALLE S/N	LOTE 11	6.40	19.35	19.25	4.70	106.70
21	TOTAL DE LOTES						AREA TOTAL		2,471.20

CERTIFICO QUE EL PRESENTE DOCUMENTO ES COPIA FIEL DEL ORIGINAL QUE OBRA EN EL ARCHIVO CENTRAL DEL GOBIERNO REGIONAL DEL CALLAO

CRISTHIAN OMAR HERNANDEZ DE LA CRUZ
Jefe de la Oficina de Trámite Documentario y Archivo
GOBIERNO REGIONAL DEL CALLAO

24 JUL 2015

MANZANA C3

NUMERO DE LOTE	COLINDANCIAS				MEDIDAS (mts.)				AREA (m2)
	FRENTE	LADO DERECHO	LADO IZQUIERDO	FONDO	FRENTE	LADO DERECHO	LADO IZQUIERDO	FONDO	
1	PASAJE ORION	JIRON CHOTA	LOTE 2	CALLE S/N	8.10	17.45	17.65	8.40	144.90
2	PASAJE ORION	LOTE 1	LOTE 3	CALLE S/N	15.50	17.65	18.00	15.50	275.30
3	PASAJE ORION	LOTE 2	LOTE 4	CALLE S/N	8.30	18.00	18.15	8.30	149.30
4	PASAJE ORION	LOTE 3	JIRON CUZCO	CALLE S/N	7.90	18.15	18.35	7.70	141.90
4	TOTAL DE LOTES					AREA TOTAL			711.40

MANZANA C'3

NUMERO DE LOTE	COLINDANCIAS				MEDIDAS (mts.)				AREA (m2)
	FRENTE	LADO DERECHO	LADO IZQUIERDO	FONDO	FRENTE	LADO DERECHO	LADO IZQUIERDO	FONDO	
1	AVENIDA PERU	JIRON CHOTA	JIRON CUZCO	PASAJE ORION	40.05	32.50	38.55	39.70	1,408.60
1	TOTAL DE LOTES					AREA TOTAL			1,408.60

MANZANA D3

NUMERO DE LOTE	COLINDANCIAS				MEDIDAS (mts.)				AREA (m2)
	FRENTE	LADO DERECHO	LADO IZQUIERDO	FONDO	FRENTE	LADO DERECHO	LADO IZQUIERDO	FONDO	
1	JIRON CHOTA	AVENIDA PERU	LOTE 2	LOTE 18	6.00	19.60	19.65	6.00	116.60
2	JIRON CHOTA	LOTE 1	LOTE 3	LOTE 17	6.00	19.65	19.65	6.00	116.70
3	JIRON CHOTA	LOTE 2	LOTE 4	LOTE 16	6.00	19.65	19.65	6.00	116.70
4	JIRON CHOTA	LOTE 3	LOTE 5	LOTE 15	6.00	19.65	19.65	6.00	116.70
5	JIRON CHOTA	LOTE 4	LOTE 6	LOTE 14	6.00	19.65	19.65	6.00	116.70
6	JIRON CHOTA	LOTE 5	LOTE 7	LOTE 13	6.00	19.65	19.65	6.00	116.80
7	JIRON CHOTA	LOTE 6	LOTE 8	LOTE 12	6.00	19.65	19.65	6.00	116.80
8	JIRON CHOTA	LOTE 7	LOTE 9	LOTE 11	6.00	19.65	19.70	6.00	116.80
9	JIRON CHOTA	LOTE 8	CALLE S/N	LOTE 10	9.30	19.70	19.50	7.60	164.40
10	JIRON HUANUCO	CALLE S/N	LOTE 11	LOTE 9	6.00	19.50	19.70	7.60	132.50

CERTIFICADO QUE EL PRESENTE DOCUMENTO ES COPIA DEL ORIGINAL QUE SE HA EN EL ARCHIVO CENTRAL DEL GOBIERNO REGIONAL DEL CALLAO.

Jefe de la Oficina de Trámite Documentario y Archivo
CRISTHIAN OCHOA HERNANDEZ DE LA CRUZ

24 JUL 2015

NUMERO DE LOTE	FRONTE	LADO DERECHO	LADO IZQUIERDO	FONDO	FRONTE	LADO DERECHO	LADO IZQUIERDO	FONDO	AREA (m2)
11	JIRON HUANUCO	LOTE 10	LOTE 12	LOTE 8	6.00	19.70	19.65	6.00	117.10
12	JIRON HUANUCO	LOTE 11	LOTE 13	LOTE 7	6.00	19.65	19.65	6.00	117.10
13	JIRON HUANUCO	LOTE 12	LOTE 14	LOTE 6	6.00	19.65	19.65	6.00	117.10
14	JIRON HUANUCO	LOTE 13	LOTE 15	LOTE 5	6.00	19.65	19.65	6.00	117.00
15	JIRON HUANUCO	LOTE 14	LOTE 16	LOTE 4	6.00	19.65	19.65	6.00	117.00
16	JIRON HUANUCO	LOTE 15	LOTE 17	LOTE 3	6.00	19.65	19.65	6.00	117.00
17	JIRON HUANUCO	LOTE 16	LOTE 18	LOTE 2	6.00	19.65	19.65	6.00	117.00
18	JIRON HUANUCO	LOTE 17	AVENIDA PERU	LOTE 1	6.00	19.65	19.60	6.00	116.90
18	TOTAL DE LOTES							AREA TOTAL	2,166.90

MANZANA E3

NUMERO DE LOTE	COLINDANCIAS				MEDIDAS (mts.)				AREA (m2)
	FRONTE	LADO DERECHO	LADO IZQUIERDO	FONDO	FRONTE	LADO DERECHO	LADO IZQUIERDO	FONDO	
1	JIRON HUANUCO	AVENIDA PERU	LOTE 2	LOTE 18	6.00	20.05	20.00	6.00	119.80
2	JIRON HUANUCO	LOTE 1	LOTE 3	LOTE 17	6.00	20.00	20.00	6.00	119.60
3	JIRON HUANUCO	LOTE 2	LOTE 4	LOTE 16	6.00	20.00	19.95	6.00	119.50
4	JIRON HUANUCO	LOTE 3	LOTE 5	LOTE 15	6.00	19.95	19.95	6.00	119.30
5	JIRON HUANUCO	LOTE 4	LOTE 6	LOTE 14	6.00	19.95	19.90	6.00	119.20
6	JIRON HUANUCO	LOTE 5	LOTE 7	LOTE 13	6.00	19.90	19.90	6.00	119.00
7	JIRON HUANUCO	LOTE 6	LOTE 8	LOTE 12	6.00	19.90	19.85	6.00	118.90
8	JIRON HUANUCO	LOTE 7	LOTE 9	LOTE 11	6.00	19.85	19.85	6.00	118.70
9	JIRON HUANUCO	LOTE 8	CALLE S/N	LOTE 10	6.00	19.85	19.80	6.00	118.60
10	JIRON INCA	CALLE S/N	LOTE 11	LOTE 9	6.00	19.80	19.85	6.00	118.90
11	JIRON INCA	LOTE 10	LOTE 12	LOTE 8	6.00	19.85	19.85	6.00	119.10
12	JIRON INCA	LOTE 11	LOTE 13	LOTE 7	6.00	19.85	19.90	6.00	119.20
13	JIRON INCA	LOTE 12	LOTE 14	LOTE 6	6.00	19.90	19.90	6.00	119.40
14	JIRON INCA	LOTE 13	LOTE 15	LOTE 5	6.00	19.90	19.95	6.00	119.50
15	JIRON INCA	LOTE 14	LOTE 16	LOTE 4	6.00	19.95	19.95	6.00	119.70
16	JIRON INCA	LOTE 15	LOTE 17	LOTE 3	6.00	19.95	20.00	6.00	119.80
17	JIRON INCA	LOTE 16	LOTE 18	LOTE 2	6.00	20.00	20.00	6.00	120.00
18	JIRON INCA	LOTE 17	AVENIDA PERU	LOTE 1	6.00	20.00	20.05	6.00	120.10
18	TOTAL DE LOTES							AREA TOTAL	2,148.30

MANZANA F3

NUMERO DE LOTE	COLINDANCIAS				MEDIDAS (mts.)				AREA (m2)
	FRONTE	LADO DERECHO	LADO IZQUIERDO	FONDO	FRONTE	LADO DERECHO	LADO IZQUIERDO	FONDO	
1	JIRON INCA	AVENIDA PERU	LOTE 2	LOTE 16	6.00	20.05	20.05	6.00	120.30
2	JIRON INCA	LOTE 1	LOTE 3	LOTE 15	6.00	20.05	20.10	6.00	120.50
3	JIRON INCA	LOTE 2	LOTE 4	LOTE 14	6.00	20.10	20.10	6.00	120.60
4	JIRON INCA	LOTE 3	LOTE 5	LOTE 13	6.00	20.10	20.10	6.00	120.70
5	JIRON INCA	LOTE 4	LOTE 6	LOTE 12	6.00	20.10	20.15	6.00	120.90
6	JIRON INCA	LOTE 5	LOTE 7	LOTE 11	6.00	20.15	20.15	6.00	121.00
7	JIRON INCA	LOTE 6	LOTE 8	LOTE 10	6.00	20.15	20.20	6.00	121.20
8	JIRON INCA	LOTE 7	CALLE S/N	LOTE 9	6.00	20.20	20.20	6.00	121.30
9	JIRON LOS NOGALES	CALLE S/N	LOTE 10	LOTE 8	6.00	20.20	20.20	6.00	121.10

10	JIRON LOS NOGALES	LOTE 9	LOTE 11	LOTE 7	6.00	20.20	20.15	6.00	120.90
11	JIRON LOS NOGALES	LOTE 10	LOTE 12	LOTE 6	6.00	20.15	20.10	6.00	120.80
12	JIRON LOS NOGALES	LOTE 11	LOTE 13	LOTE 5	6.00	20.15	20.10	6.00	120.70
13	JIRON LOS NOGALES	LOTE 12	LOTE 14	LOTE 4	6.00	20.10	20.10	6.00	120.50
14	JIRON LOS NOGALES	LOTE 13	LOTE 15	LOTE 3	6.00	20.10	20.05	6.00	120.40
15	JIRON LOS NOGALES	LOTE 14	LOTE 16	LOTE 2	6.00	20.10	20.05	6.00	120.20
16	JIRON LOS NOGALES	LOTE 15	AVENIDA PERU	LOTE 1	6.00	20.05	20.05	6.00	120.10
16	TOTAL DE LOTES								AREA TOTAL 24 JUL 2015

CERTIFICO QUE EL PRESENTE DOCUMENTO
 COPIA FIEL DEL ORIGINAL QUE OSTA EN EL ARCHIVO
 CENTRAL DEL GOBIERNO REGIONAL DEL CALLAO

CRISTHIAN ORTIZ HERNANDEZ DE LA CRUZ
 Jefe de la Oficina de Trámite Documentario y Archivado
 GOBIERNO REGIONAL DEL CALLAO

MANZANA A4

NUMERO DE LOTE	COLINDANCIAS				MEDIDAS (mts.)				AREA (m2)
	FRENTE	LADO DERECHO	LADO IZQUIERDO	FONDO	FRENTE	LADO DERECHO	LADO IZQUIERDO	FONDO	
1	JIRON CEDROS	AVENIDA PERU	LOTE 2B	LOTE 2	15.05	10.00	10.00	14.95	149.90
2	AVENIDA PERU	LOTE 2A	LOTE 1	LOTE 2B	10.50	14.95	14.95	8.05	138.40
2A	AVENIDA PERU	JIRON LOS NOGALES	LOTE 2	LOTE 2B	10.50	15.30	14.95	8.05	137.70
2B	JIRON CEDROS	LOTE 1 LOTE 2 LOTE 2A	LOTE 3	JIRON LOS NOGALES	6.10	26.15	24.20	6.00	149.50
3	JIRON CEDROS	LOTE 2B	LOTE 4	JIRON LOS NOGALES	6.25	24.20	22.25	6.00	139.30
4	JIRON CEDROS	LOTE 3	LOTE 5	JIRON LOS NOGALES	6.00	22.25	20.35	6.00	124.90
5	JIRON CEDROS	LOTE 4	LOTE 6	JIRON LOS NOGALES	6.15	20.35	18.50	6.00	115.00
6	JIRON CEDROS	LOTE 5	LOTE 7	JIRON LOS NOGALES	14.30	18.50	13.55	15.70	234.70
7	JIRON CEDROS	LOTE 6	LOTE 8	JIRON LOS NOGALES	7.80	13.55	11.10	7.90	94.40
8	JIRON CEDROS	LOTE 7	---	JIRON LOS NOGALES	33.70	11.10	---	35.40	186.60
TOTAL DE LOTES									AREA TOTAL 1,470.40

MANZANA B4

NUMERO DE LOTE	COLINDANCIAS				MEDIDAS (mts.)				AREA (m2)
	FRENTE	LADO DERECHO	LADO IZQUIERDO	FONDO	FRENTE	LADO DERECHO	LADO IZQUIERDO	FONDO	
1	JIRON CEDROS	LOTE 2	PASAJE S/N	LOTE 13	6.20	20.70	20.70	6.10	127.50
2	JIRON CEDROS	LOTE 3	LOTE 1	LOTE 12	6.20	20.75	20.70	6.10	127.70
3	JIRON CEDROS	LOTE 4	LOTE 2	LOTE 11	6.20	20.80	20.75	6.10	128.00
4	JIRON CEDROS	LOTES 5, 6, 7	LOTE 3	LOTE 10	6.20	20.80	20.80	6.10	128.20
5	AV. CONFRA- TERNIDAD	LOTE 6	JIRON CEDROS	LOTE 4	8.70	13.60	13.15	9.00	118.40
6	AV. CONFRA- TERNIDAD	LOTE 7	LOTE 5	LOTE 4	8.60	14.05	13.60	8.50	118.10
7	AV. CONFRA- TERNIDAD	LOTE 8	LOTE 6	LOTES 4, 10	8.70	14.45	14.05	8.00	118.40
8	AV. CONFRA- TERNIDAD	LOTE 9	LOTE 7	LOTE 10	7.80	14.85	14.45	8.40	119.10
9	AV. CONFRA- TERNIDAD	JIRON MIRAMAR	LOTE 8	LOTE 10	8.20	15.25	14.85	7.70	119.00
10	JIRON MIRAMAR	LOTE 11	LOTES 7, 8, 9	LOTE 4	6.00	20.80	20.80	6.10	125.90
11	JIRON MIRAMAR	LOTE 12	LOTE 10	LOTE 3	6.00	20.75	20.80	6.10	125.70
12	JIRON	LOTE 13	LOTE 11	LOTE 2	6.00	20.70	20.75	6.10	125.40

CERTIFICO QUE EL PRESENTE DOCUMENTO ES
UNA FIEL DEL ORIGINAL QUE OBRA EN EL ARCHIVO
CENTRAL DEL GOBIERNO REGIONAL DEL CALLAO

13	JIRON MIRAMAR	PASAJE S/N	LOTE 12	LOTE 1	6.00	20.70	20.70	6.10	125.20
								AREA TOTAL	1,606.60

CHRISTIAN OMAR FERNANDEZ DE LA CRUZ
Jefe de la Oficina de Trámite Documentario y Archivo
GOBIERNO REGIONAL DEL CALLAO

NUMERO DE LOTE	COLINDANCIAS				MEDIDAS (mts.)				AREA (m2)
	FRENTE	LADO DERECHO	LADO IZQUIERDO	FONDO	FRENTE	LADO DERECHO	LADO IZQUIERDO	FONDO	
1	JIRON MIRAMAR	LOTE 2	AVENIDA PERU	LOTE 10	7.90	15.20	15.25	7.90	120.10
2	JIRON MIRAMAR	LOTE 3	LOTE 1	LOTE 9	7.90	15.10	15.20	7.90	119.70
3	JIRON MIRAMAR	LOTE 4	LOTE 2	LOTE 8	7.90	15.05	15.10	7.90	119.20
4	JIRON MIRAMAR	LOTE 5	LOTE 3	LOTE 7	7.90	15.00	15.05	7.90	118.80
5	JIRON MIRAMAR	PASAJE S/N	LOTE 4	LOTE 6	7.90	14.95	15.00	7.90	118.30
6	JIRON LARCOMAR	LOTE 7	PASAJE S/N	LOTE 5	8.00	15.00	14.95	7.90	119.30
7	JIRON LARCOMAR	LOTE 8	LOTE 6	LOTE 4	8.00	15.05	15.00	7.90	119.80
8	JIRON LARCOMAR	LOTE 9	LOTE 7	LOTE 3	8.00	15.10	15.05	7.90	120.20
9	JIRON LARCOMAR	LOTE 10	LOTE 8	LOTE 2	8.00	15.20	15.10	7.90	120.70
10	JIRON LARCOMAR	AVENIDA PERU	LOTE 9	LOTE 1	8.00	15.25	15.20	7.90	121.10
10	TOTAL DE LOTES							AREA TOTAL	1,197.20

MANZANA D4

NUMERO DE LOTE	COLINDANCIAS				MEDIDAS (mts.)				AREA (m2)
	FRENTE	LADO DERECHO	LADO IZQUIERDO	FONDO	FRENTE	LADO DERECHO	LADO IZQUIERDO	FONDO	
1	JIRON MIRAMAR	LOTE 2	PASAJE S/N	LOTE 14	8.00	14.80	14.90	8.00	118.50
2	JIRON MIRAMAR	LOTE 3	LOTE 1	LOTE 13	8.00	14.75	14.80	8.00	118.00
3	JIRON MIRAMAR	LOTE 4	LOTE 2	LOTE 12	8.00	14.70	14.75	8.00	117.60
4	JIRON MIRAMAR	LOTE 5	LOTE 3	LOTE 11	8.00	14.65	14.70	8.00	117.10
5	JIRON MIRAMAR	LOTE 6	LOTE 4	LOTE 10	8.00	14.60	14.65	8.00	116.70
6	JIRON MIRAMAR	LOTE 7	LOTE 5	LOTE 9	8.00	14.55	14.60	8.00	116.20
7	JIRON MIRAMAR	AV. CONFRA TERNIDAD	LOTE 6	LOTE 8	8.00	14.50	14.55	8.00	115.80
8	JIRON LARCOMAR	LOTE 9	AV. CONFRA TERNIDAD	LOTE 7	8.00	14.55	14.50	8.00	116.10
9	JIRON LARCOMAR	LOTE 10	LOTE 8	LOTE 6	8.00	14.60	14.55	8.00	116.50
10	JIRON LARCOMAR	LOTE 11	LOTE 9	LOTE 5	8.00	14.65	14.60	8.00	117.00
11	JIRON LARCOMAR	LOTE 12	LOTE 10	LOTE 4	8.00	14.70	14.65	8.00	117.40
12	JIRON LARCOMAR	LOTE 13	LOTE 11	LOTE 3	8.00	14.75	14.70	8.00	117.90
13	JIRON LARCOMAR	LOTE 14	LOTE 12	LOTE 2	8.00	14.80	14.75	8.00	118.30
14	JIRON LARCOMAR	PASAJE S/N	LOTE 13	LOTE 1	8.00	14.90	14.80	8.00	118.80
14	TOTAL DE LOTES							AREA TOTAL	1,641.90

MANZANA E4

NUMERO DE LOTE	COLINDANCIAS				MEDIDAS (mts.)				AREA (m2)
	FRENTE	LADO DERECHO	LADO IZQUIERDO	FONDO	FRENTE	LADO DERECHO	LADO IZQUIERDO	FONDO	
1	AVENIDA PERU	JIRON CEDROS	JIRON MIRAMAR	PASAJE S/N	40.55	56.10	56.25	41.30	2,298.00
1	TOTAL DE LOTES							AREA TOTAL	2,298.00



MANZANA G4

NUMERO DE LOTE	COLINDANCIAS				MEDIDAS (mts.)				
	FRENTE	LADO DERECHO	LADO IZQUIERDO	FONDO	FRENTE	LADO DERECHO	LADO IZQUIERDO	FONDO	AREA (m ²)
1	AV. CONFRA- TERNIDAD	LOTE 2	JIRON LARCOMAR	LOTE 7	8.30	15.15	15.15	8.30	124.50
2	AV. CONFRA- TERNIDAD	LOTE 3	LOTE 1	LOTE 7	8.30	15.10	15.15	8.30	124.20
3	AV. CONFRA- TERNIDAD	LOTE 4	LOTE 2	LOTES 6, 7	8.30	15.05	15.10	8.30	123.80
4	AV. CONFRA- TERNIDAD	LOTE 5	LOTE 3	LOTE 6	8.30	15.00	15.05	8.30	123.50
5	AV. CONFRA- TERNIDAD	JIRON HUALLAGA	LOTE 4	LOTE 6	8.30	15.00	15.00	8.30	123.20
6	JIRON HUALLAGA	LOTE 8	LOTES 3, 4, 5	LOTE 7	7.10	20.80	20.80	7.00	144.60
7	JIRON LARCOMAR	LOTES 1, 2, 3	LOTE 8	LOTE 6	6.90	20.70	20.80	7.00	142.90
8	JIRON LARCOMAR	LOTES 6, 7	AVENIDA PERU	JIRON HUALLAGA	75.70	41.60	42.30	72.60	3,057.20
8	TOTAL DE LOTES				AREA TOTAL				3,963.90

MANZANA H4

NUMERO DE LOTE	COLINDANCIAS				MEDIDAS (mts.)				AREA (m ²)
	FRENTE	LADO DERECHO	LADO IZQUIERDO	FONDO	FRENTE	LADO DERECHO	LADO IZQUIERDO	FONDO	
1	JIRON HUALLAGA	LOTE 2	AVENIDA PERU	LOTE 10	8.10	15.10	15.10	8.00	121.10
2	JIRON HUALLAGA	LOTE 3	LOTE 1	LOTE 9	8.10	15.05	15.10	8.00	121.00
3	JIRON HUALLAGA	LOTE 4	LOTE 2	LOTE 8	8.10	15.05	15.05	8.00	120.90
4	JIRON HUALLAGA	LOTE 5	LOTE 3	LOTE 7	8.10	15.05	15.05	8.00	120.90
5	JIRON HUALLAGA	PASAJE S/N	LOTE 4	LOTE 6	8.10	15.05	15.05	8.00	120.80
6	JIRON TRUJILLO	LOTE 7	PASAJE S/N	LOTE 5	8.00	15.05	15.05	8.00	120.10
7	JIRON TRUJILLO	LOTE 8	LOTE 6	LOTE 4	8.00	15.05	15.05	8.00	120.10
8	JIRON TRUJILLO	LOTE 9	LOTE 7	LOTE 3	8.00	15.05	15.05	8.00	120.20
9	JIRON TRUJILLO	LOTE 10	LOTE 8	LOTE 2	8.00	15.10	15.05	8.00	120.30
10	JIRON TRUJILLO	AVENIDA PERU	LOTE 9	LOTE 1	8.00	15.10	15.10	8.00	120.30
10	TOTAL DE LOTES				AREA TOTAL				1,205.70

MANZANA I4

NUMERO DE LOTE	COLINDANCIAS				MEDIDAS (mts.)				AREA (m ²)
	FRENTE	LADO DERECHO	LADO IZQUIERDO	FONDO	FRENTE	LADO DERECHO	LADO IZQUIERDO	FONDO	
1	JIRON HUALLAGA	LOTE 2	PASAJE S/N	LOTE 12	7.90	15.05	15.00	7.90	118.00
2	JIRON HUALLAGA	LOTE 3	LOTE 1	LOTE 11	7.90	15.05	15.05	7.90	117.90
3	JIRON HUALLAGA	LOTE 4	LOTE 2	LOTE 10	7.90	15.05	15.05	7.90	117.90
4	JIRON HUALLAGA	LOTE 5	LOTE 3	LOTE 9	7.90	15.05	15.05	7.90	117.80
5	JIRON HUALLAGA	LOTE 6	LOTE 4	LOTE 8	7.90	15.05	15.05	7.90	117.70
6	JIRON HUALLAGA	AV. CONFRA- TERNIDAD	LOTE 5	LOTE 7	7.90	15.05	15.05	7.90	117.70
7	JIRON TRUJILLO	LOTE 8	AV. CONFRA- TERNIDAD	LOTE 6	8.00	15.05	15.05	7.90	118.90
8	JIRON TRUJILLO	LOTE 9	LOTE 7	LOTE 5	8.00	15.05	15.05	7.90	119.00
9	JIRON TRUJILLO	LOTE 10	LOTE 8	LOTE 4	8.00	15.05	15.05	7.90	119.10
10	JIRON TRUJILLO	LOTE 11	LOTE 9	LOTE 3	8.00	15.05	15.05	7.90	119.10


CERTIFICADO DE PRESENTACION DOCUMENTOS
COPIA DEL ORIGINAL QUE DEBE IR EN EL ARCHIVO
CENTRAL DEL GOBIERNO REGIONAL DEL CALLAO PASAJE S/N

JIRON	LOTE 10	LOTE 2	8.00	15.05	15.05	7.90	119.20	
	LOTE 11	LOTE 1	8.00	15.00	15.05	7.90	119.30	
12	TOTAL DE LOTES						AREA TOTAL	1,421.60

CRISTHIAN OMAR HERNANDEZ DE LA CRUZ

Jefe de la Oficina de Trámite Documentario y Archivos

NUMERO DE LOTE	COLINDANCIAS				MEDIDAS (mts.)				AREA (m2)
	FRENTE	DERECHO	LADO IZQUIERDO	FONDO	FRENTE	LADO DERECHO	LADO IZQUIERDO	FONDO	
1	AV. CONFRA- TERNIDAD	AVENIDA TUMBES	LOTE 2	LOTE 17	8.20	15.10	15.00	8.10	122.10
2	AV. CONFRA- TERNIDAD	LOTE 1	LOTE 3	LOTE 17	8.20	15.00	15.00	8.10	121.70
3	AV. CONFRA- TERNIDAD	LOTE 2	LOTE 4	LOTES 6, 17	8.20	15.00	14.90	8.20	121.20
4	AV. CONFRA- TERNIDAD	LOTE 3	LOTE 5	LOTE 6	8.20	14.90	14.80	8.10	120.80
5	AV. CONFRA- TERNIDAD	LOTE 4	JIRON TRUJILLO	LOTE 6	8.20	14.80	14.80	8.10	120.30
6	JIRON TRUJILLO	LOTES 3, 4, 5	LOTE 7	LOTE 17	6.00	20.30	20.30	6.00	121.10
7	JIRON TRUJILLO	LOTE 6	LOTE 8	LOTE 16	6.00	20.30	20.30	6.00	120.90
8	JIRON TRUJILLO	LOTE 7	LOTE 9	LOTE 15	6.00	20.30	20.25	6.00	120.80
9	JIRON TRUJILLO	LOTE 8	LOTE 10	LOTE 14	6.00	20.25	20.25	6.00	120.60
10	JIRON TRUJILLO	LOTE 9	LOTE 11	LOTE 13	6.00	20.25	20.20	6.00	120.50
11	JIRON TRUJILLO	LOTE 10	PASAJE S/N	LOTE 12	6.00	20.20	20.20	6.00	120.30
12	AVENIDA TUMBES	PASAJE S/N	LOTE 13	LOTE 11	6.00	20.20	20.20	6.00	120.20
13	AVENIDA TUMBES	LOTE 12	LOTE 14	LOTE 10	6.00	20.20	20.25	6.00	120.30
14	AVENIDA TUMBES	LOTE 13	LOTE 15	LOTE 9	6.00	20.25	20.25	6.00	120.50
15	AVENIDA TUMBES	LOTE 14	LOTE 16	LOTE 8	6.00	20.25	20.30	6.00	120.60
16	AVENIDA TUMBES	LOTE 15	LOTE 17	LOTE 7	6.00	20.30	20.30	6.00	120.80
17	AVENIDA TUMBES	LOTE 16	LOTES 1, 2, 3	LOTE 6	6.00	20.30	20.30	6.00	120.90
TOTAL DE LOTES								AREA TOTAL	2,053.60



JEF. DEL P.E.C. MANZANA K4

NUMERO DE LOTE	COLINDANCIAS				MEDIDAS (mts.)				AREA (m2)
	FRENTE	LADO DERECHO	LADO IZQUIERDO	FONDO	FRENTE	LADO DERECHO	LADO IZQUIERDO	FONDO	
1	AVENIDA PERU	LOTE 2	AVENIDA TUMBES	LOTE 13	7.80	14.60	14.50	8.60	119.20
2	AVENIDA PERU	LOTE 3	LOTE 1	LOTE 13	8.10	14.70	14.60	8.10	118.60
3	AVENIDA PERU	LOTE 4	LOTE 2	LOTES 6, 13	8.00	14.90	14.70	7.90	118.10
4	AVENIDA PERU	LOTE 5	LOTE 3	LOTE 6	8.00	15.00	14.90	7.90	118.30
5	AVENIDA PERU	JIRON TRUJILLO	LOTE 4	LOTE 6	8.20	15.20	15.00	7.50	118.40
6	JIRON TRUJILLO	LOTE 7	LOTES 3, 4, 5	LOTE 13	6.00	20.05	20.00	6.00	119.90
7	JIRON TRUJILLO	LOTE 8	LOTE 6	LOTE 12	6.00	20.10	20.05	6.00	120.10
8	JIRON TRUJILLO	LOTE 9	LOTE 7	LOTE 11	6.00	20.10	20.10	6.00	120.20
9	JIRON TRUJILLO	PASAJE S/N	LOTE 8	LOTE 10	6.00	20.15	20.10	6.00	120.40
10	AVENIDA TUMBES	LOTE 11	PASAJE S/N	LOTE 9	6.00	20.10	20.15	6.00	120.60
11	AVENIDA TUMBES	LOTE 12	LOTE 10	LOTE 8	6.00	20.10	20.10	6.00	120.50
12	AVENIDA TUMBES	LOTE 13	LOTE 11	LOTE 7	6.00	20.05	20.10	6.00	120.30

13	AVENIDA TUMBES	LOTES 1, 2, 3	LOTE 12	LOTE 6	6.00	20.00	20.05	6.00	120.20	
13	TOTAL DE LOTES								AREA TOTAL	1,554.80

CENTRO DE EL PRESENTE DOCUMENTO E:
COPIA FIEL DEL ORIGINAL QUE OTRA EN EL ARCHI:
CENTRAL DEL GOBIERNO REGIONAL DEL CALLAO

MANZANA L4

NUMERO DE LOTE	COLINDANCIAS				MEDIDAS (mts.)				AREA (m2)	
	FRENTE	LADO DERECHO	LADO IZQUIERDO	FONDO	FRENTE	LADO DERECHO	LADO IZQUIERDO	FONDO		
1	AV. CONFRA- TERNIDAD	CALLE LA MAR	LOTE 2	LOTE 31	8.00					
2	AV. CONFRA- TERNIDAD	LOTE 1	LOTE 3	LOTE 31	8.10	14.30	14.20	8.00	114.70	
3	AV. CONFRA- TERNIDAD	LOTE 2	LOTE 4	LOTES 6, 31	8.10	14.20	14.10	8.10	114.30	
4	AV. CONFRA- TERNIDAD	LOTE 3	LOTE 5	LOTE 6	8.10	14.10	14.00	8.10	114.30	
5	AV. CONFRA- TERNIDAD	LOTE 4	AVENIDA TUMBES	LOTE 6	8.20	14.00	13.90	8.20	114.10	
6	AVENIDA TUMBES	LOTES 3, 4, 5	LOTE 7	LOTE 31	6.10	20.20	20.20	6.00	122.20	
7	AVENIDA TUMBES	LOTE 6	LOTE 8	LOTE 30	6.10	20.20	20.20	6.00	122.20	
8	AVENIDA TUMBES	LOTE 7	LOTE 9	LOTE 29	6.10	20.20	20.20	6.00	122.20	
9	AVENIDA TUMBES	LOTE 8	LOTE 10	LOTE 28	6.10	20.20	20.20	6.00	122.20	
10	AVENIDA TUMBES	LOTE 9	LOTE 11	LOTE 27	6.10	20.20	20.20	6.00	122.20	
11	AVENIDA TUMBES	LOTE 10	LOTE 12	LOTE 26	6.10	20.20	20.20	6.00	122.10	
12	AVENIDA TUMBES	LOTE 11	LOTE 13	LOTE 25	6.10	20.20	20.25	6.00	122.10	
13	AVENIDA TUMBES	LOTE 12	LOTE 14	LOTE 24	6.10	20.25	20.25	6.00	122.10	
14	AVENIDA TUMBES	LOTE 13	LOTE 15	LOTE 23	6.10	20.25	20.25	6.00	122.10	
15	AVENIDA TUMBES	LOTE 14	LOTE 16	LOTE 22	6.10	20.25	20.25	6.00	122.10	
16	AVENIDA TUMBES	LOTE 15	LOTE 17	LOTE 21	6.10	20.25	20.25	6.00	122.10	
17	AVENIDA TUMBES	LOTE 16	LOTE 18	LOTE 20	6.10	20.25	20.25	6.00	122.10	
18	AVENIDA TUMBES	LOTE 17	AVENIDA PERU	LOTE 19	6.00	20.25	20.25	6.10	121.60	
19	CALLE LA MAR	AVENIDA PERU	LOTE 20	LOTE 18	6.10	20.25	20.25	6.10	122.60	
20	CALLE LA MAR	LOTE 19	LOTE 21	LOTE 17	6.00	20.25	20.25	6.00	120.90	
21	CALLE LA MAR	LOTE 20	LOTE 22	LOTE 16	6.00	20.25	20.25	6.00	120.90	
22	CALLE LA MAR	LOTE 21	LOTE 23	LOTE 15	6.00	20.25	20.25	6.00	120.90	
23	CALLE LA MAR	LOTE 22	LOTE 24	LOTE 14	6.00	20.25	20.25	6.00	120.90	
24	CALLE LA MAR	LOTE 23	LOTE 25	LOTE 13	6.00	20.25	20.25	6.00	120.90	
25	CALLE LA MAR	LOTE 24	LOTE 26	LOTE 12	6.00	20.25	20.20	6.00	120.90	
26	CALLE LA MAR	LOTE 25	LOTE 27	LOTE 11	6.00	20.20	20.20	6.00	121.00	
27	CALLE LA MAR	LOTE 26	LOTE 28	LOTE 10	6.00	20.20	20.20	6.00	121.00	
28	CALLE LA MAR	LOTE 27	LOTE 29	LOTE 9	6.00	20.20	20.20	6.00	121.00	
29	CALLE LA MAR	LOTE 28	LOTE 30	LOTE 8	6.00	20.20	20.20	6.00	121.00	
30	CALLE LA MAR	LOTE 29	LOTE 31	LOTE 7	6.00	20.20	20.20	6.00	121.00	
31	CALLE LA MAR	LOTE 30	LOTES 1, 2, 3	LOTE 6	6.00	20.20	20.20	6.00	121.00	
31	TOTAL DE LOTES								AREA TOTAL	3,733.80

CRISTIAN OMAR BERNANDEZ DE LA CRUZ
Jefe de la Oficina de Asesoría Documentaria y Archivo
GOBIERNO REGIONAL DEL CALLAO

21 JUL 2015

MANZANA LL4

NUMERO	COLINDANCIAS	MEDIDAS (mts.)	AREA (m2)
--------	--------------	----------------	-----------

CERTIFICADO DE PROPIEDAD Y LICENCIAMIENTO
COPIA FIEL DEL ORIGINAL QUE SE ENCUENTRA EN EL ARCHIVO
CENTRAL DEL GOBIERNO REGIONAL DEL CALLAO

CRISTIAN LOMAR HERNANDEZ DE LA CRUZ
Jefe de la Oficina de Trámite y Cumplimiento de
GOBIERNO REGIONAL DEL CALLAO

2015 JUL 20

DE LOTE	FRENTE	LADO DERECHO	LADO IZQUIERDO	FONDO	FRENTE	LADO DERECHO	LADO IZQUIERDO	FONDO	
2	LA MAR CALLE LA MAR	LOTE 1	LOTE 2	LOTE 17	8.00	15.00	15.00	8.00	119.80
		LOTE 2	LOTE 3	LOTE 16	8.00	15.00	15.00	8.00	119.80
		LOTE 4	LOTE 4	LOTE 15	8.00	15.00	15.00	8.00	119.80
		LOTE 5	LOTE 5	LOTE 14	6.00	15.00	15.00	6.00	89.70
5	LA MAR CALLE LA MAR	LOTE 4	LOTE 6	LOTE 13	6.00	15.00	15.00	6.00	89.70
6	LA MAR CALLE LA MAR	LOTE 5	LOTE 7	LOTE 12	6.00	15.00	15.00	6.00	89.70
7	LA MAR CALLE LA MAR	LOTE 6	LOTES 8, 9	LOTE 11	6.00	15.00	15.00	6.00	89.70
8	AVENIDA PERU	CALLE LA MAR	LOTE 9	LOTE 7	11.60	9.20	11.10	11.50	116.70
9	AVENIDA PERU	LOTE 8	LOTE 10	LOTES 7, 11	9.90	11.10	12.80	9.80	117.00
10	AVENIDA PERU	LOTE 9	PASAJE S/N	LOTE 11	8.80	12.80	14.30	8.70	117.40
11	PASAJE S/N	LOTES 9, 10	LOTE 12	LOTE 7	6.00	15.00	15.00	6.00	89.40
12	PASAJE S/N	LOTE 11	LOTE 13	LOTE 6	6.00	15.00	15.00	6.00	89.40
13	PASAJE S/N	LOTE 12	LOTE 14	LOTE 5	6.00	15.00	15.00	6.00	89.40
14	PASAJE S/N	LOTE 13	LOTE 15	LOTE 4	6.00	15.00	15.00	6.00	89.40
15	PASAJE S/N	LOTE 14	LOTE 16	LOTE 3	8.00	15.00	15.00	8.00	120.40
16	PASAJE S/N	LOTE 15	LOTE 17	LOTE 2	8.00	15.00	15.00	8.00	120.40
17	PASAJE S/N	LOTE 16	PASAJE S/N	LOTE 1	8.00	15.00	15.00	8.00	120.40
17	TOTAL DE LOTES							AREA TOTAL	1,788.10

MANZANA M4

NUMERO DE LOTE	COLINDANCIAS				MEDIDAS (mts.)				AREA (m2)
	FRENTE	LADO DERECHO	LADO IZQUIERDO	FONDO	FRENTE	LADO DERECHO	LADO IZQUIERDO	FONDO	
1	AV. CONFRA- TERNIDAD	CALLE S/N	LOTE 2	LOTES 13, 14	8.20	14.80	14.90	8.20	122.30
2	AV. CONFRA- TERNIDAD	LOTE 1	LOTE 3	LOTES 12, 13	8.20	14.90	14.90	8.20	122.20
	AV. CONFRA- TERNIDAD	LOTE 2	LOTE 4	LOTES 10, 11, 12	8.10	14.90	15.00	8.10	122.10
	AV. CONFRA- TERNIDAD	LOTE 3	LOTE 5	LOTES 9, 10	8.20	15.00	15.00	8.10	122.20
	AV. CONFRA- TERNIDAD	LOTE 4	LOTE 6	LOTES 7, 9	8.10	15.00	15.10	8.10	122.10
6	AV. CONFRA- TERNIDAD	LOTE 5	CALLE LA MAR	LOTE 7	8.10	15.10	15.20	8.15	122.80
7	CALLE LA MAR	LOTES 5, 6	LOTE 8	LOTE 9	5.70	12.85	12.85	5.75	73.90
8	CALLE LA MAR	LOTE 7	PASAJE S/N	LOTE 9	9.40	12.85	12.80	9.30	119.90
9	PASAJE S/N	LOTES 7, 8	LOTE 10	LOTES 4, 5	6.00	15.05	15.00	6.00	90.50
10	PASAJE S/N	LOTE 9	LOTE 11	LOTES 3, 4	6.00	15.00	15.00	6.00	90.20
11	PASAJE S/N	LOTE 10	LOTE 12	LOTE 3	6.00	15.00	14.95	6.00	90.00
12	PASAJE S/N	LOTE 11	LOTE 13	LOTES 2, 3	6.00	14.95	14.90	6.00	89.70
13	PASAJE S/N	LOTE 12	LOTE 14	LOTES 1, 2	6.00	14.90	14.85	6.00	89.50
14	PASAJE S/N	LOTE 13	CALLE S/N	LOTE 1	6.00	14.85	14.80	6.00	89.20
14	TOTAL DE LOTES							AREA TOTAL	1,466.60

MANZANA N4

NUMERO DE LOTE	COLINDANCIAS				MEDIDAS (mts.)				AREA (m2)
	FRENTE	LADO DERECHO	LADO IZQUIERDO	FONDO	FRENTE	LADO DERECHO	LADO IZQUIERDO	FONDO	
1	PASAJE S/N	LOTE 2	AVENIDA PERU	CALLE S/N	6.00	12.75	12.80	8.20	90.40
2	PASAJE S/N	LOTE 3	LOTE 1	CALLE S/N	7.10	12.75	12.75	7.10	90.30

3	PASAJE S/N	LOTE 4	LOTE 2	CALLE S/N	7.20	12.80	12.75	7.20	92.00
4	PASAJE S/N	LOTE 5	LOTE 3	CALLE S/N	7.40	12.80	12.80	7.20	92.80
5	PASAJE S/N	LOTE 6	LOTE 4	CALLE S/N	9.20	12.90	12.85	9.20	128.90
6	PASAJE S/N	LOTE 7	LOTE 5	CALLE S/N	9.20	12.90	12.85	9.20	128.90
7	PASAJE S/N	LOTE 8	LOTE 6	CALLE S/N	10.00	12.90	12.90	10.00	128.90
8	PASAJE S/N	PASAJE S/N	LOTE 7	CALLE S/N	7.20	12.80	12.80	7.20	92.80
8	TOTAL DE LOTES								825.20

CERTIFICADO QUE EL PRESENTE DOCUMENTO ES UN
COPIA FIEL DEL ORIGINAL QUE OBRAN EN EL ARCHIVO
CENTRAL DEL GOBIERNO REGIONAL DEL CALLAO
CRISTHIAN OMAR BERNANDEZ DE LA CRUZ
Jefe de la Oficina de Registro Documentario y Catastro
GOBIERNO REGIONAL DEL CALLAO

MANZANA A5

NUMERO DE LOTE	COLINDANCIAS				MEDIDAS (mts.)				AREA (m2)
	FRENTE	LADO DERECHO	LADO IZQUIERDO	FONDO	FRENTE	LADO DERECHO	LADO IZQUIERDO	FONDO	
1	JIRON LOS NOGALES	AVENIDA PERU	LOTE 2	LOTE 16	6.00	20.10	20.05	6.00	119.90
2	JIRON LOS NOGALES	LOTE 1	LOTE 3	LOTE 15	6.00	20.05	20.05	6.00	119.70
3	JIRON LOS NOGALES	LOTE 2	LOTE 4	LOTE 14	6.00	20.05	20.00	6.00	119.50
4	JIRON LOS NOGALES	LOTE 3	LOTE 5	LOTE 13	6.00	20.00	20.00	6.00	119.30
5	JIRON LOS NOGALES	LOTE 4	LOTE 6	LOTE 12	6.00	20.00	19.95	6.00	119.10
6	JIRON LOS NOGALES	LOTE 5	LOTE 7	LOTE 11	6.00	19.95	19.90	6.00	119.00
7	JIRON LOS NOGALES	LOTE 6	LOTE 8	LOTE 10	6.00	19.90	19.90	6.00	118.80
8	JIRON LOS NOGALES	LOTE 7	CALLE S/N	LOTE 9	7.00	19.90	19.90	6.50	133.20
9	JIRON CEDROS	CALLE S/N	LOTE 10	LOTE 8	6.00	19.90	19.90	6.50	123.20
10	JIRON CEDROS	LOTE 9	LOTE 11	LOTE 7	6.00	19.90	19.90	6.00	118.60
11	JIRON CEDROS	LOTE 10	LOTE 12	LOTE 6	6.00	19.90	19.95	6.00	118.70
12	JIRON CEDROS	LOTE 11	LOTE 13	LOTE 5	6.00	19.95	20.00	6.00	118.90
13	JIRON CEDROS	LOTE 12	LOTE 14	LOTE 4	6.00	20.00	20.00	6.00	119.10
14	JIRON CEDROS	LOTE 13	LOTE 15	LOTE 3	6.00	20.00	20.05	6.00	119.30
15	JIRON CEDROS	LOTE 14	LOTE 16	LOTE 2	6.00	20.05	20.05	6.00	119.50
16	JIRON CEDROS	LOTE 15	AVENIDA PERU	LOTE 1	6.00	20.05	20.10	6.00	119.70
16	TOTAL DE LOTES				AREA TOTAL				1,925.50

MANZANA B5

NUMERO DE LOTE	COLINDANCIAS				MEDIDAS (mts.)				AREA (m2)
	FRENTE	LADO DERECHO	LADO IZQUIERDO	FONDO	FRENTE	LADO DERECHO	LADO IZQUIERDO	FONDO	
1	JIRON CEDROS	AVENIDA PERU	LOTE 2	LOTE 16	7.00	19.65	19.75	7.00	136.80
2	JIRON CEDROS	LOTE 1	LOTE 3	LOTE 15	6.30	19.75	19.90	6.10	122.40
3	JIRON CEDROS	LOTE 2	LOTE 4	LOTE 14	6.30	19.90	20.00	6.10	123.10
4	JIRON CEDROS	LOTE 3	LOTE 5	LOTE 13	6.30	20.00	20.15	6.10	123.80
5	JIRON CEDROS	LOTE 4	LOTE 6	LOTE 12	6.30	20.15	20.30	6.10	124.50
6	JIRON CEDROS	LOTE 5	LOTE 7	LOTE 11	6.30	20.30	20.45	6.10	125.20
7	JIRON CEDROS	LOTE 6	LOTE 8	LOTE 10	6.30	20.45	20.55	6.10	125.90
8	JIRON CEDROS	LOTE 7	CALLE S/N	LOTE 9	7.00	20.55	20.70	7.00	142.80
9	JIRON MIRAMAR	CALLE S/N	LOTE 10	LOTE 8	7.00	20.70	20.55	7.00	143.20
10	JIRON MIRAMAR	LOTE 9	LOTE 11	LOTE 7	5.90	20.55	20.45	6.10	122.30

COPIA FIEL DEL ORIGINAL QUE SE ENCUENTRA EN EL ARCHIVO CENTRAL DEL GOBIERNO REGIONAL DEL CALLAO

CRISTHIAN OMAR BERNARDO DE LA CRUZ
 Jefe de la Oficina de Trámite Documentario y Archivos
 GOBIERNO REGIONAL DEL CALLAO

24 JUL 2015

11	JIRON MIRAMAR	LOTE 10	LOTE 12	LOTE 6	5.90	20.45	20.30	6.10	121.60
12	JIRON MIRAMAR	LOTE 11	LOTE 13	LOTE 5	5.90	20.30	20.15	6.10	120.90
13	JIRON MIRAMAR	LOTE 12	LOTE 14	LOTE 4	5.90	20.15	20.00	6.10	120.20
14	JIRON MIRAMAR	LOTE 13	LOTE 15	LOTE 3	5.90	20.00	19.90	6.10	119.50
15	JIRON MIRAMAR	LOTE 14	LOTE 16	LOTE 2	5.90	19.90	19.75	6.10	118.80
15	JIRON MIRAMAR	LOTE 15	AVENIDA PERU	LOTE 1	7.00	19.75	19.65	7.00	137.00
AREA TOTAL									2,028.00

MANZANA C5

NUMERO DE LOTE	COLINDANCIAS				MEDIDAS (mts.)				AREA (m2)
	FRENTE	LADO DERECHO	LADO IZQUIERDO	FONDO	FRENTE	LADO DERECHO	LADO IZQUIERDO	FONDO	
1	JIRON MIRAMAR	AVENIDA PERU	LOTE 2	LOTE 16	6.10	19.85	19.95	6.00	120.40
2	JIRON MIRAMAR	LOTE 1	LOTE 3	LOTE 15	6.10	19.95	20.00	6.00	120.80
3	JIRON MIRAMAR	LOTE 2	LOTE 4	LOTE 14	6.10	20.00	20.05	6.00	121.20
4	JIRON MIRAMAR	LOTE 3	LOTE 5	LOTE 13	6.10	20.05	20.10	6.00	121.60
5	JIRON MIRAMAR	LOTE 4	LOTE 6	LOTE 12	6.10	20.10	20.20	6.00	122.00
6	JIRON MIRAMAR	LOTE 5	LOTE 7	LOTE 11	6.10	20.20	20.25	6.00	122.40
7	JIRON MIRAMAR	LOTE 6	LOTE 8	LOTE 10	6.10	20.25	20.30	6.00	122.70
8	JIRON MIRAMAR	LOTE 7	CALLE S/N	LOTE 9	6.10	20.30	20.35	6.00	123.10
9	CALLE S/N	CALLE S/N	LOTE 10	LOTE 8	6.00	20.35	20.30	6.00	122.10
10	CALLE S/N	LOTE 9	LOTE 11	LOTE 7	6.00	20.30	20.25	6.00	121.70
11	CALLE S/N	LOTE 10	LOTE 12	LOTE 6	6.00	20.25	20.20	6.00	121.30
12	CALLE S/N	LOTE 11	LOTE 13	LOTE 5	6.00	20.20	20.10	6.00	120.90
13	CALLE S/N	LOTE 12	LOTE 14	LOTE 4	6.00	20.10	20.05	6.00	120.50
14	CALLE S/N	LOTE 13	LOTE 15	LOTE 3	6.00	20.05	20.00	6.00	120.10
15	CALLE S/N	LOTE 14	LOTE 16	LOTE 2	6.00	20.00	19.95	6.00	119.70
16	CALLE S/N	LOTE 15	AVENIDA PERU	LOTE 1	6.00	19.95	19.85	6.00	119.30
16	TOTAL DE LOTES				AREA TOTAL				1,939.80

MANZANA D5

GOBIERNO REGIONAL DEL CALLAO
 JEFE DEL D.E.C.P.
 Y P.P.P.

NUMERO DE LOTE	COLINDANCIAS				MEDIDAS (mts.)				AREA (m2)
	FRENTE	LADO DERECHO	LADO IZQUIERDO	FONDO	FRENTE	LADO DERECHO	LADO IZQUIERDO	FONDO	
1	CALLE S/N	LOTE 6	LOTES 2, 5	CALLE S/N	33.20	40.40	40.20	34.50	1,344.30
2	CALLE S/N	LOTE 1	LOTE 3	LOTE 5	7.40	20.10	20.10	7.25	144.90
3	CALLE S/N	LOTE 2	CALLE S/N	LOTE 4	7.40	20.10	20.10	7.25	144.90
4	CALLE S/N	CALLE S/N	LOTE 5	LOTE 3	7.10	20.15	20.10	7.25	142.40
5	CALLE S/N	LOTE 4	LOTE 1	LOTE 2	7.10	20.10	20.10	7.25	142.40
6	CALLE S/N	LOTE 1	AVENIDA PERU	CALLE S/N	5.70	40.40	40.80	3.50	184.20
6	TOTAL DE LOTES				AREA TOTAL				2,103.10

MANZANA E5

NUMERO	COLINDANCIAS	MEDIDAS (mts.)	AREA (m2)
--------	--------------	----------------	-----------

DE LOTE	FRENTE	LADO DERECHO	LADO IZQUIERDO	FONDO	FRENTE	LADO DERECHO	LADO IZQUIERDO	FONDO		
1	CALLE S/N	LOTE 18	LOTE 2	LOTE 16	6.00	19.95	20.05	6.00	120.00	
2	CALLE S/N	LOTE 1	LOTE 3	LOTE 15	6.00	20.00	20.00	6.00	120.20	
3	CALLE S/N	LOTE 2	LOTE 4	LOTE 14	6.00	20.00	20.00	6.00	120.20	
4	CALLE S/N	LOTE 3	LOTE 5	LOTE 13	6.00	20.00	20.05	6.00	120.30	
5	CALLE S/N	LOTE 4	LOTE 6	LOTE 12	6.00	20.05	20.05	6.00	120.30	
6	CALLE S/N	LOTE 5	LOTE 7	LOTE 11	6.00	20.05	20.05	6.00	120.30	
7	CALLE S/N	LOTE 6	LOTE 8	LOTE 10	6.00	20.05	20.10	6.00	120.50	
8	CALLE S/N	LOTE 7	CALLE S/N	LOTE 9	7.00	20.10	20.15	6.60	124.10	
9	CALLE S/N	CALLE S/N	LOTE 10	LOTE 8	6.10	20.15	20.10	6.60	128.20	
10	CALLE S/N	LOTE 9	LOTE 11	LOTE 7	6.00	20.10	20.05	6.00	120.40	
11	CALLE S/N	LOTE 10	LOTE 12	LOTE 6	6.00	20.05	20.05	6.00	120.30	
12	CALLE S/N	LOTE 11	LOTE 13	LOTE 5	6.00	20.05	20.05	6.00	120.20	
13	CALLE S/N	LOTE 12	LOTE 14	LOTE 4	6.00	20.05	20.00	6.00	120.10	
14	CALLE S/N	LOTE 13	LOTE 15	LOTE 3	6.00	20.00	20.00	6.00	120.00	
15	CALLE S/N	LOTE 14	LOTE 16	LOTE 2	6.00	20.00	20.00	6.00	119.90	
16	CALLE S/N	LOTE 15	LOTE 17	LOTE 1	6.00	20.00	19.95	6.00	119.80	
17	CALLE S/N	LOTE 16	AVENIDA PERU	LOTE 18	4.60	19.95	19.95	5.10	97.10	
18	CALLE S/N	AVENIDA PERU	LOTE 1	LOTE 17	4.00	20.05	19.95	5.10	91.10	
18	TOTAL DE LOTES						AREA TOTAL		2,136.30	

MANZANA F5

NUMERO DE LOTE	COLINDANCIAS				MEDIDAS (mts.)				AREA (m2)	
	FRENTE	LADO DERECHO	LADO IZQUIERDO	FONDO	FRENTE	LADO DERECHO	LADO IZQUIERDO	FONDO		
1	CALLE S/N	LOTE 16	LOTE 2	LOTE 14	6.00	20.25	20.15	6.00	120.50	
2	CALLE S/N	LOTE 1	LOTE 3	LOTE 13	6.00	20.15	20.05	6.00	120.00	
3	CALLE S/N	LOTE 2	LOTE 4	LOTE 12	6.00	20.05	19.95	6.00	119.50	
4	CALLE S/N	LOTE 3	LOTE 5	LOTE 11	6.00	19.95	19.90	6.00	119.00	
5	CALLE S/N	LOTE 4	LOTE 6	LOTE 10	6.00	19.90	19.80	6.00	118.50	
6	CALLE S/N	LOTE 5	LOTE 7	LOTE 9	6.00	19.80	19.70	6.00	118.00	
7	CALLE S/N	LOTE 6	CALLE S/N	LOTE 8	6.00	19.70	19.65	6.00	117.50	
8	CALLE AYABACA	CALLE S/N	LOTE 9	LOTE 7	6.00	19.65	19.70	6.00	117.80	
	CALLE AYABACA	LOTE 8	LOTE 10	LOTE 6	6.00	19.70	19.80	6.00	118.30	
	CALLE AYABACA	LOTE 9	LOTE 11	LOTE 5	6.00	19.80	19.90	6.00	118.80	
	CALLE AYABACA	LOTE 10	LOTE 12	LOTE 4	6.00	19.90	19.95	6.00	119.30	
12	CALLE AYABACA	LOTE 11	LOTE 13	LOTE 3	6.00	19.95	20.05	6.00	119.80	
	CALLE AYABACA	LOTE 12	LOTE 14	LOTE 2	6.00	20.05	20.15	6.00	120.30	
14	CALLE AYABACA	LOTE 13	LOTE 15	LOTE 1	6.00	20.15	20.25	6.00	120.80	
15	CALLE AYABACA	LOTE 14	AVENIDA PERU	LOTE 16	5.60	20.25	20.40	4.30	100.00	
16	CALLE S/N	AVENIDA PERU	LOTE 1	LOTE 15	2.60	20.45	20.25	4.30	70.00	
16	TOTAL DE LOTES						AREA TOTAL		1,838.10	

MANZANA G5

NUMERO DE LOTE	COLINDANCIAS				MEDIDAS (mts.)				AREA (m2)
	FRENTE	LADO DERECHO	LADO IZQUIERDO	FONDO	FRENTE	LADO DERECHO	LADO IZQUIERDO	FONDO	
1	AVENIDA PERU	CALLE LA MAR	LOTE 2	LOTES 4, 10	8.40	14.90	14.95	8.50	125.40

CENTRO DE REGISTROS Y COPIA FIDEL DEL ORIGINAL QUE ESTA EN EL ARCHIVO CENTRAL DEL GOBIERNO REGIONAL DEL CALLAO

CRISTIAN OMAR HERNANDEZ DE LA CRUZ
Jefe de la Oficina de Trámite Documentario y Archivo
GOBIERNO REGIONAL DEL CALLAO

24 JUL 2015

NUMERO DE LOTE	COLINDANCIAS	MEDIDAS (mts.)	AREA (m2)
2	AVENIDA PERU LOTE 1	LOTE 3 LOTE 4 8.40 14.95 14.95 8.50	125.80
3	CALLE AYABACA LOTE 4	8.40 14.95 15.00 8.50	126.20
4	CALLE AYABACA LOTES 1, 2, 3	LOTE 5 LOTE 10 6.00 20.00 20.00 6.00	119.50
5	CALLE AYABACA LOTE 4	LOTE 6 LOTE 10 6.00 20.00 20.10 6.00	120.20
6	CALLE AYABACA LOTE 5	LOTE 7 LOTE 10 6.00 20.10 20.20 6.00	120.90
7	CALLE AYABACA LOTE 6	LOTE 8 LOTE 10 6.00 20.20 20.30 6.00	121.60
8	CALLE AYABACA LOTE 7	LOTE 9 LOTE 10 6.00 20.30 20.40 6.00	122.30
9	CALLE AYABACA LOTES 8, 10	CALLE S/N CALLE LA MAR 6.05 25.70 26.00 3.20	119.10
10	CALLE LA MAR LOTE 9	LOTE 1 LOTES 4, 5, 6, 7, 8 30.00 5.30 5.50 30.00	161.10
10	TOTAL DE LOTES	AREA TOTAL	1,262.10

MANZANA H5

NUMERO DE LOTE	COLINDANCIAS				MEDIDAS (mts.)				AREA (m2)
	FRENTE	LADO DERECHO	LADO IZQUIERDO	FONDO	FRENTE	LADO DERECHO	LADO IZQUIERDO	FONDO	
1	CALLE LA MAR	AVENIDA PERU	LOTE 2	LOTE 14	8.00	15.00	15.00	8.00	118.10
2	CALLE LA MAR	LOTE 1	LOTE 3	LOTE 13	6.20	15.00	15.05	6.10	90.80
3	CALLE LA MAR	LOTE 2	LOTE 4	LOTE 12	6.20	15.05	15.05	6.10	91.00
4	CALLE LA MAR	LOTE 3	LOTE 5	LOTE 11	6.20	15.05	15.05	6.10	91.20
5	CALLE LA MAR	LOTE 4	LOTE 6	LOTE 10	6.20	15.05	15.05	6.10	91.30
6	CALLE LA MAR	LOTE 5	LOTE 7	LOTE 9	6.20	15.05	15.05	6.10	91.50
7	CALLE LA MAR	LOTE 6	CALLE S/N	LOTE 8	7.30	15.05	15.10	7.30	108.70
8	PASAJE S/N	CALLE S/N	LOTE 9	LOTE 7	7.30	15.10	15.05	7.30	108.70
9	PASAJE S/N	LOTE 8	LOTE 10	LOTE 6	6.00	15.05	15.05	6.10	89.80
10	PASAJE S/N	LOTE 9	LOTE 11	LOTE 5	6.00	15.05	15.05	6.10	89.70
11	PASAJE S/N	LOTE 10	LOTE 12	LOTE 4	6.00	15.05	15.05	6.10	89.50
12	PASAJE S/N	LOTE 11	LOTE 13	LOTE 3	6.00	15.05	15.05	6.10	89.40
13	PASAJE S/N	LOTE 12	LOTE 14	LOTE 2	6.00	15.05	15.00	6.10	89.20
14	PASAJE S/N	LOTE 13	AVENIDA PERU	LOTE 1	8.00	15.00	15.00	8.00	117.40
14	TOTAL DE LOTES	AREA TOTAL							1,356.30

MANZANA I5

NUMERO DE LOTE	COLINDANCIAS				MEDIDAS (mts.)				AREA (m2)
	FRENTE	LADO DERECHO	LADO IZQUIERDO	FONDO	FRENTE	LADO DERECHO	LADO IZQUIERDO	FONDO	
1	PASAJE S/N	AVENIDA PERU	LOTE 2	CALLE S/N	9.30	12.65	11.95	9.20	112.20
2	PASAJE S/N	LOTE 1	LOTE 3	CALLE S/N	8.00	11.95	11.40	8.00	91.60
3	PASAJE S/N	LOTE 2	LOTE 4	CALLE S/N	8.00	11.40	10.80	8.00	87.60
4	PASAJE S/N	LOTE 3	CALLE S/N	CALLE S/N	11.20	10.80	10.00	8.10	99.10
4	TOTAL DE LOTES	AREA TOTAL							390.50

Callao, Junio del 2015.