



JOHN CARLOS GONZALES ROSAS
FEDATARIO ALTERNO
GOBIERNO REGIONAL DEL CALLAO

GOBIERNO REGIONAL DEL CALLAO

RESOLUCIÓN JEFATURAL N° 010 -2017-GRC/GGR-OGP

20 FEB. 2017

VISTOS:

Callao, 20 FEB 2017


El Informe N° 010-2017-GRC/GGR-OGP-UAAP, de fecha 16 de febrero de 2017; el Informe Técnico Legal N° 003-2017-GRC-GGR/OGP-UAAP, de fecha 10 de febrero de 2017, ambos emitidos por el Jefe (e) de la Unidad de Adquisición y Administración Patrimonial, de la Oficina de Gestión Patrimonial, y;

CONSIDERANDO:

Que, mediante el informe de Vistos, el Jefe (e) de la Unidad de Adquisición y Administración Patrimonial, dependiente de la Oficina de Gestión Patrimonial, en cumplimiento de las funciones señaladas en el anexo de la Resolución Gerencial General Regional N° 006-2017-GRC-GGR, para la Unidad de Adquisición y Administración Patrimonial, recomienda los siguientes actos: (i) El alta de 1,028 lotes con un área total de 597,401.07 m², valorizado en S/6'278,196.27 (Seis Millones Doscientos Setenta y Ocho Mil Ciento Noventa y Seis con 27/100 Soles), asignándole los números de Expedientes del N° 3944 al N° 4971 en el Margesí de la Entidad ; (ii) la exclusión de 124 lotes, de uso área verde, jardín, recreación y uno de vías públicas, con un área total de 1'878,237.77 m², valor revaluado de S/24'417,091.01 (Veinticuatro Millones Cuatrocientos Diecisiete Mil Noventa y Uno con 01/100 Soles), ubicados en el predio Matriz del Proyecto Piloto Nuevo Pachacutec, Distrito de Ventanilla, Provincia Constitucional del Callao e inscritos en el Registro de Predios de Lima y Callao;

Que, como consecuencia de los dos actos mencionados, se efectúa el extorno de la revaluación aplicados a los lotes de vivienda, comercio, producción y equipamiento urbano vendible por estar destinados para la venta y no constituye un activo para uso de la Entidad, de acuerdo a lo dispuesto en la Directiva N° 002-2014-EF/51.01, aprobado por Resolución Directoral N° 016-2014-EF/51.01; asimismo se procede a la rebaja del área y valor del predio matriz Proyecto Piloto Nuevo Pachacutec del Margesí de Bienes Inmuebles (Expediente N° 280) y de los registros contables;

Que, en el Informe Técnico Legal N° 003-2017-GRC/GGR-OGP-UAAP, se precisa como causal del Alta, de la Exclusión y el Extorno de valores, el "Saneamiento de Bienes Inmuebles", de acuerdo a lo que establece el artículo 1° del Decreto Supremo N° 130-2001-EF, asimismo se detalla los lotes de terrenos, la partida electrónica, el área y valores por cada acto propuesto, para su respectiva inclusión o exclusión en el Margesí de Bienes Inmuebles, y también se remita la información a la Superintendencia Nacional de Bienes Estatales, para el registro en el Sistema SINABIP a su cargo, así como a la Municipalidad Distrital de Ventanilla para los actos de su competencia; debiéndose emitir para tal efecto la Resolución que apruebe el Alta y otros procedimientos similares, de acuerdo a lo que establece el literal j, del artículo 10° del Reglamento de la Ley N° 29151, Ley General del Sistema Nacional de bienes Estatales, aprobado por Decreto Supremo N° 007-2008-VIVIENDA, concordante con las nuevas funciones asignadas a la Oficina de Gestión Patrimonial, de acuerdo a lo dispuesto en la Ordenanza Regional N° 000010, de fecha 27 de diciembre del 2016, que aprueba la modificación del Reglamento de Organización y Funciones del Gobierno Regional del Callao, y lo que establece la Resolución Gerencial General Regional N° 006-2017-GRC-GGR, con el cual se crea las cuatro Unidades de la Oficina de Gestión Patrimonial con sus respectivas funciones;



20 FEB 2017 010


JOHN CARLOS GONZALEZ ROSAS
FEDATARIO ALTERNATIVO
GOBIERNO REGIONAL DEL CALLAO
Reg. N° 205

Que, en virtud de los procedimientos establecidos en el Reglamento de la Ley N° 29151 aprobado por el Decreto Supremo N° 007-2008-VIVIENDA y modificatorias; y las atribuciones conferidas en los numerales 1, 7 y 17 del artículo 66°, del Reglamento de Organización y Funciones del Gobierno Regional del Callao, aprobado por Ordenanza Regional N° 000010, de fecha 27 de diciembre de 2016; y contando con la visación de la Unidad de Adquisición y Administración Patrimonial.

SE RESUELVE:

Artículo Primero.- APROBAR por los fundamentos expuestos, el Alta de mil veintiocho (1,028) lotes de terrenos ubicados en el predio Matriz del Proyecto Piloto Nuevo Pachacutec, del Distrito de Ventanilla, Provincia Constitucional del Callao, con un área total de 597,401.07 m², valorizado en S/6'278,196.27 (Seis Millones Doscientos Setenta y Ocho Mil Ciento Noventa y Seis con 27/100 Soles), con sus respectivas partidas electrónicas inscritas en el Registro de Predios de Lima y Callao y registrados en los Expedientes del N° 3944 al N° 4971 en el Margesí de Bienes Inmuebles del Gobierno Regional del Callao, como se detalla en el anexo N° 01, que forma parte integrante de la presente Resolución, cuyo resumen se muestra en el siguiente cuadro:

USO DEL PREDIO	CANTIDAD	AREA M2	VALOR HISTORICO S/	VALOR REVALUADO S/	VALOR TOTAL S/.
Vivienda	783	94,498.60	355,314.74	0.00	355,314.74
Comercio	31	21,256.40	79,924.06	0.00	79,924.06
Eq. Urb. Vendible	6	1,897.30	7,133.85	0.00	7,133.85
Lotes de Producción	127	43,388.57	163,141.02	0.00	163,141.02
Sub Total	947	161,040.87	605,513.67	0.00	605,513.67
Educación	1	30,000.00		390,000.00	390,000.00
Local Comunal	60	13,538.90		176,005.70	176,005.70
Otros Fines	15	7,033.00		91,429.00	91,429.00
Comisaria	1	1,734.20		22,544.60	22,544.60
Usos Especiales	1	15,000.00		195,000.00	195,000.00
Local Cultural	1	2,437.80		31,691.40	31,691.40
Área de Protección Ambiental	2	366,616.30		4'766,011.90	4'766,011.90
Sub Total	81	436,360.20	0	5,672,682.60	5,672,682.60
Total	1,028	597,401.07	605,513.67	5'672,682.60	6'278,196.27



Artículo Segundo.- APROBAR por los fundamentos expuestos, la Exclusión de ciento veinticuatro (124) áreas de terreno, ubicados en el predio Matriz del Proyecto Piloto Nuevo Pachacutec, del Distrito de Ventanilla, Provincia Constitucional del Callao, que corresponde a predios de uso área verde, jardín y recreación, con un área total de 503,630.10 m², valor revaluado de S/6'547,191.30 (Seis Millones Quinientos Cuarenta y Siete Mil Ciento Noventa y Uno con 30/100 Soles), con sus respectivas partidas electrónicas, y uno constituido por las Vías Públicas, con un área de 1'374,607.67 m², con valor revaluado de S/17'869,899.71 (Diecisiete Millones Ochocientos Sesenta y Nueve Mil Ochocientos Noventa y Nueve con 71/100 Soles), que no tiene registrado partida electrónica independiente, como se detalla en el anexo N° 02, que forma parte integrante de la presente Resolución, cuyo resumen se muestra en el siguiente cuadro:

USO DEL PREDIO	CANT.	AREA M2	VALOR HISTORICO S/	VALOR REVALUADO S/
AREA DE RECREACION	20	163,768.60	615,769.94	2,128,991.80
AREA VERDE	29	12,344.10	46,413.82	160,473.30
PARQUE	69	308,397.60	1,159,574.98	4,009,168.80
PLAZA PUBLICA	5	19,119.80	71,890.45	248,557.40
SUB TOTAL	123	503,630.10	1,893,649.18	6,547,191.30
AREA DE CIRCULACION	1	1,374,607.67	5,168,524.84	17,869,899.71
SUB TOTAL	1	1,374,607.67	5,168,524.84	17,869,899.71
TOTAL GENERAL	124	1,878,237.77	7,062,174.02	24,417,091.01

Artículo Tercero.- PRECISAR que luego del Alta de 1,028 lotes, la Exclusión de 124 lotes destinados para uso de Área Verde, Jardín y Área de Circulación y Vías Públicas, el área y el valor contable del Predio Matriz del Proyecto Piloto Nuevo Pachacútec, inscrito en la Partida Electrónica N° P01289967, con Expediente N° 280 del Margesí de Bienes Inmuebles del Gobierno Regional del Callao, queda reducido a 1'283,960.43 m2, y el valor revaluado en libros contables y patrimoniales es de S/16'691,485.59 (Dieciséis Millones Seiscientos Noventa y Un Mil Cuatrocientos Ochenta y Cinco con 59/100 Soles); asimismo se extorna de este predio el valor de la revaluación por S/1'488,017.64 (Un Millón Cuatrocientos Ochenta y Ocho Mil Diecisiete con 64/100 Soles), correspondiente al valor de los terrenos destinados a vivienda, comercio, producción y equipamiento urbano vendible, debido a que la aprobación señalada en el artículo primero están considerados a valores históricos, y el resumen se muestra en el siguiente cuadro:


DESCRIPCION	ACCIONES	AREA M2	VALOR HISTORICO S/.	VALOR REVALUADO S/.
Predio con PE N° P01289967 Exp. 280		3,759,599.27	14,136,093.23	48,874,790.51
(-) Independización de 1028 lotes	Alta	(597,401.07)	(2,246,228.02)	(6,278,196.27)
(-) Aportes Reglamentarios y Área de Vías y de Circulación 124 lotes	Exclusión	(1,878,237.77)	(7,062,174.02)	(24,417,091.01)
(-) Revaluación		0.00	0.00	(1'488,017.64)
Remanente Predio P01289967		1'283,960.43	4'827,691.19	16'691,485.59




Artículo Cuarto.- ENCARGAR a la Oficina de Contabilidad y la Unidad de Adquisición y Administración Patrimonial, de la Oficina de Gestión Patrimonial, del Gobierno Regional de Callao, el cumplimiento de lo dispuesto en la presente Resolución.

Artículo Quinto.- ENCARGAR a la Oficina de Trámite Documentario y Archivo notificar la presente Resolución a la Superintendencia Nacional de Bienes Estatales (SBN) y la Municipalidad Distrital de Ventanilla, para su conocimiento y acciones de su competencia.

REGÍSTRESE Y COMUNÍQUESE

GOBIERNO REGIONAL DEL CALLAO

 CRISTHIAN OMAR HERNANDEZ DE LA CRUZ
 Jefe Oficina de Gestión Patrimonial (e)
 Jefe del P.E.C.P. Y P.P.N.P.

CERTIFICO QUE EL PRESENTE DOCUMENTO ES
 COPIA FIEL DEL ORIGINAL QUE OBRA EN EL ARCHIVO
 CENTRAL DEL GOBIERNO REGIONAL DEL CALLAO


 JOHN CARLOS GONZALES ROSAS
 FEDATARIO ALTERNO
 GOBIERNO REGIONAL DEL CALLAO
 Reg. N° Fecha: 20 FEB. 2017

GOBIERNO REGIONAL DEL CALLAO
 OFICINA DE GESTION PATRIMONIAL
 UNIDAD DE ADQUISICION Y ADMINISTRACION PATRIMONIAL

ANEXO N° 1

RELACION DE 1028 LOTES PARA EL ALTA, DEL PREDIO MATRIZ DEL PROYECTO PILOTO NUEVO PACHACUTEC

N°	Exp. N°	Ubicación del Predio	Uso	Partida Electronica	Area m2	Valor Libros S/.	Valor Revaluado S/.	Ajuste de Revaluación
1	3944	Sector A, Grupo Residencial A1, Mz. C, Lt. 8	VIVIENDA	P01293072	120,00	451,20	1.560,00	1.108,80
2	3945	Sector A, Grupo Residencial A1, Mz. A', Lt. 1	VIVIENDA	P01293089	120,30	452,33	1.563,90	1.111,57
3	3946	Sector A, Grupo Residencial A1, Mz. A', Lt. 2	VIVIENDA	P01293090	120,30	452,33	1.563,90	1.111,57
4	3947	Sector A, Grupo Residencial A1, Mz. A', Lt. 5	VIVIENDA	P01293093	123,50	464,36	1.605,50	1.141,14
5	3948	Sector A, Grupo Residencial A1, Mz. A', Lt. 10	VIVIENDA	P01293098	123,50	464,36	1.605,50	1.141,14
6	3949	Sector A, Grupo Residencial A1, Mz. A', Lt. 12	VIVIENDA	P01293100	130,00	488,80	1.690,00	1.201,20
7	3950	Sector A, Grupo Residencial A1, Mz. A2, Lt. 3	VIVIENDA	P01293131	128,70	483,91	1.673,10	1.189,19
8	3951	Sector A, Grupo Residencial A1, Mz. A2, Lt. 5	VIVIENDA	P01293133	128,70	483,91	1.673,10	1.189,19
9	3952	Sector A, Grupo Residencial A1, Mz. A3, Lt. 13	VIVIENDA	P01293154	128,70	483,91	1.673,10	1.189,19
10	3953	Sector A, Grupo Residencial A1, Mz. A6, Lt. 22	VIVIENDA	P01293206	120,00	451,20	1.560,00	1.108,80
11	3954	Sector A, Grupo Residencial A1, Mz. A7, Lt. 7	VIVIENDA	P01293213	120,00	451,20	1.560,00	1.108,80
12	3955	Sector A, Grupo Residencial A1, Mz. A7, Lt. 9	VIVIENDA	P01293215	120,00	451,20	1.560,00	1.108,80
13	3956	Sector A, Grupo Residencial A1, Mz. A8, Lt. 2	VIVIENDA	P01293219	120,00	451,20	1.560,00	1.108,80
14	3957	Sector A, Grupo Residencial A1, Mz. A8, Lt. 6	VIVIENDA	P01293223	120,00	451,20	1.560,00	1.108,80
15	3958	Sector A, Grupo Residencial A1, Mz. A8, Lt. 13	VIVIENDA	P01293230	120,00	451,20	1.560,00	1.108,80
16	3959	Sector A, Grupo Residencial A1, Mz. A8, Lt. 20	VIVIENDA	P01293237	120,00	451,20	1.560,00	1.108,80
17	3960	Sector A, Grupo Residencial A1, Mz. A9, Lt. 7	VIVIENDA	P01293244	120,00	451,20	1.560,00	1.108,80
18	3961	Sector A, Grupo Residencial A1, Mz. C2, Lt. 4	VIVIENDA	P01293283	120,00	451,20	1.560,00	1.108,80
19	3962	Sector A, Grupo Residencial A1, Mz. C3, Lt. 5	VIVIENDA	P01293297	120,00	451,20	1.560,00	1.108,80
20	3963	Sector A, Grupo Residencial A1, Mz. C3, Lt. 19	VIVIENDA	P01293311	120,00	451,20	1.560,00	1.108,80
21	3964	Sector A, Grupo Residencial A1, Mz. A'1, Lt. 10	VIVIENDA	P01293322	123,50	464,36	1.605,50	1.141,14
22	3965	Sector A, Grupo Residencial A1, Mz. A'2, Lt. 19	VIVIENDA	P01293351	123,50	464,36	1.605,50	1.141,14
23	3966	Sector A, Grupo Residencial A1, Mz. A'3, Lt. 9	VIVIENDA	P01293361	123,50	464,36	1.605,50	1.141,14
24	3967	Sector A, Grupo Residencial A1, Mz. A'5, Lt. 12	VIVIENDA	P01293399	120,00	451,20	1.560,00	1.108,80
25	3968	Sector A, Grupo Residencial A1, Mz. A'6, Lt. 5	VIVIENDA	P01293414	120,00	451,20	1.560,00	1.108,80
26	3969	Sector A, Grupo Residencial A1, Mz. A'6, Lt. 20	VIVIENDA	P01293429	120,00	451,20	1.560,00	1.108,80
27	3970	Sector A, Grupo Residencial A1, Mz. A'7, Lt. 8	VIVIENDA	P01293439	120,00	451,20	1.560,00	1.108,80
28	3971	Sector A, Grupo Residencial A1, Mz. A'9, Lt. 14	VIVIENDA	P01293476	120,00	451,20	1.560,00	1.108,80
29	3972	Sector A, Grupo Residencial A1, Mz. A'10, Lt. 5	VIVIENDA	P01293487	120,00	451,20	1.560,00	1.108,80
30	3973	Sector A, Grupo Residencial A2, Mz. D, Lt. 12	VIVIENDA	P01293506	120,00	451,20	1.560,00	1.108,80
31	3974	Sector A, Grupo Residencial A2, Mz. D, Lt. 17	VIVIENDA	P01293511	120,00	451,20	1.560,00	1.108,80
32	3975	Sector A, Grupo Residencial A2, Mz. D, Lt. 24	VIVIENDA	P01293518	120,00	451,20	1.560,00	1.108,80
33	3976	Sector A, Grupo Residencial A2, Mz. E, Lt. 6	VIVIENDA	P01293524	120,00	451,20	1.560,00	1.108,80
34	3977	Sector A, Grupo Residencial A2, Mz. E, Lt. 7	VIVIENDA	P01293525	120,00	451,20	1.560,00	1.108,80
35	3978	Sector A, Grupo Residencial A2, Mz. G, Lt. 4	VIVIENDA	P01293570	120,00	451,20	1.560,00	1.108,80
36	3979	Sector A, Grupo Residencial A2, Mz. G, Lt. 10	VIVIENDA	P01293576	120,00	451,20	1.560,00	1.108,80
37	3980	Sector A, Grupo Residencial A2, Mz. G, Lt. 23	VIVIENDA	P01293589	120,00	451,20	1.560,00	1.108,80
38	3981	Sector A, Grupo Residencial A2, Mz. H, Lt. 20	VIVIENDA	P01293610	120,00	451,20	1.560,00	1.108,80
39	3982	Sector A, Grupo Residencial A2, Mz. H, Lt. 21	VIVIENDA	P01293611	120,00	451,20	1.560,00	1.108,80
40	3983	Sector A, Grupo Residencial A2, Mz. I, Lt. 6	VIVIENDA	P01293620	120,00	451,20	1.560,00	1.108,80
41	3984	Sector A, Grupo Residencial A2, Mz. J, Lt. 4	VIVIENDA	P01293632	120,00	451,20	1.560,00	1.108,80
42	3985	Sector A, Grupo Residencial A2, Mz. J, Lt. 14	VIVIENDA	P01293642	120,00	451,20	1.560,00	1.108,80
43	3986	Sector A, Grupo Residencial A2, Mz. K, Lt. 9	VIVIENDA	P01293651	120,00	451,20	1.560,00	1.108,80
44	3987	Sector A, Grupo Residencial A2, Mz. K, Lt. 16	VIVIENDA	P01293658	120,00	451,20	1.560,00	1.108,80
45	3988	Sector A, Grupo Residencial A2, Mz. K, Lt. 22	VIVIENDA	P01293664	120,00	451,20	1.560,00	1.108,80
46	3989	Sector A, Grupo Residencial A2, Mz. D2, Lt. 5	VIVIENDA	P01293688	120,00	451,20	1.560,00	1.108,80
47	3990	Sector A, Grupo Residencial A2, Mz. E2, Lt. 10	VIVIENDA	P01293742	120,00	451,20	1.560,00	1.108,80
48	3991	Sector A, Grupo Residencial A2, Mz. E2, Lt. 13	VIVIENDA	P01293745	120,00	451,20	1.560,00	1.108,80
49	3992	Sector A, Grupo Residencial A2, Mz. E2, Lt. 14	VIVIENDA	P01293746	120,00	451,20	1.560,00	1.108,80
50	3993	Sector A, Grupo Residencial A2, Mz. F2, Lt. 16	VIVIENDA	P01293804	120,00	451,20	1.560,00	1.108,80
51	3994	Sector A, Grupo Residencial A2, Mz. G2, Lt. 5	VIVIENDA	P01293840	120,00	451,20	1.560,00	1.108,80
52	3995	Sector A, Grupo Residencial A2, Mz. H3, Lt. 6	VIVIENDA	P01293902	120,00	451,20	1.560,00	1.108,80
53	3996	Sector A, Grupo Residencial A2, Mz. H3, Lt. 8	VIVIENDA	P01293904	120,00	451,20	1.560,00	1.108,80
54	3997	Sector A, Grupo Residencial A2, Mz. H3, Lt. 13	VIVIENDA	P01293909	120,00	451,20	1.560,00	1.108,80
55	3998	Sector A, Grupo Residencial A2, Mz. H3, Lt. 14	VIVIENDA	P01293910	120,00	451,20	1.560,00	1.108,80
56	3999	Sector A, Grupo Residencial A2, Mz. H3, Lt. 17	VIVIENDA	P01293913	120,00	451,20	1.560,00	1.108,80
57	4000	Sector A, Grupo Residencial A2, Mz. I3, Lt. 1	VIVIENDA	P01293935	120,00	451,20	1.560,00	1.108,80
58	4001	Sector A, Grupo Residencial A2, Mz. I3, Lt. 4	VIVIENDA	P01293938	120,00	451,20	1.560,00	1.108,80
59	4002	Sector A, Grupo Residencial A2, Mz. I3, Lt. 8	VIVIENDA	P01293942	120,00	451,20	1.560,00	1.108,80
60	4003	Sector A, Grupo Residencial A2, Mz. I3, Lt. 15	VIVIENDA	P01293949	120,00	451,20	1.560,00	1.108,80
61	4004	Sector A, Grupo Residencial A2, Mz. I3, Lt. 17	VIVIENDA	P01293951	120,00	451,20	1.560,00	1.108,80
62	4005	Sector A, Grupo Residencial A2, Mz. J1, Lt. 4	VIVIENDA	P01293958	120,00	451,20	1.560,00	1.108,80
63	4006	Sector A, Grupo Residencial A2, Mz. J1, Lt. 6	VIVIENDA	P01293960	120,00	451,20	1.560,00	1.108,80
64	4007	Sector A, Grupo Residencial A2, Mz. J1, Lt. 7	VIVIENDA	P01293961	120,00	451,20	1.560,00	1.108,80
65	4008	Sector A, Grupo Residencial A2, Mz. K3, Lt. 10	VIVIENDA	P01294042	120,00	451,20	1.560,00	1.108,80
66	4009	Sector A, Grupo Residencial A2, Mz. K3, Lt. 10	VIVIENDA	P01294054	120,00	451,20	1.560,00	1.108,80

FIGUO QUE PRESENTE DOCUMENTO ES
 LA FEL DEL ORIGINAL QUE OBTENELAR EN
 LA OFICINA GENERAL DEL GOBIERNO REGIONAL DEL CALLAO
 FEDERICO CARLOS GONZALEZ ROSAS
 JEFE DE LA UNIDAD

Nº	Exp. Nº	Ubicación del Predio	Uso	Partida Electronica	Area m2	Valor Libros S/.	Valor Revaluado S/.	Ajuste de Revaluación
67	4010	Sector A, Grupo Residencial A2, Mz. K4, Lt. 5	VIVIENDA	P01294066	110,10	413,98	1.431,30	1.017,32
68	4011	Sector A, Grupo Residencial A2, Mz. K4, Lt. 6	VIVIENDA	P01294067	110,10	413,98	1.431,30	1.017,32
69	4012	Sector A, Grupo Residencial A2, Mz. K4, Lt. 7	VIVIENDA	P01294068	110,10	413,98	1.431,30	1.017,32
70	4013	Sector A, Grupo Residencial A2, Mz. K4, Lt. 8	VIVIENDA	P01294069	110,10	413,98	1.431,30	1.017,32
71	4014	Sector A, Grupo Residencial A2, Mz. K4, Lt. 10	COMERCIO	P01294071	537,90	2.022,50	6.992,70	4.970,20
72	4015	Sector A, Grupo Residencial A2, Mz. L2, Lt. 5	VIVIENDA	P01294092	120,00	451,20	1.560,00	1.108,80
73	4016	Sector A, Grupo Residencial A2, Mz. L3, Lt. 2	VIVIENDA	P01294109	120,00	451,20	1.560,00	1.108,80
74	4017	Sector A, Grupo Residencial A2, Mz. L3, Lt. 17	VIVIENDA	P01294124	120,00	451,20	1.560,00	1.108,80
75	4018	Sector A, Grupo Residencial A2, Mz. L4, Lt. 1	EQ.URB.VEND	P01294128	494,00	1.857,44	6.422,00	4.564,56
76	4019	Sector A, Grupo Residencial A2, Mz. M1, Lt. 5	VIVIENDA	P01294135	120,00	451,20	1.560,00	1.108,80
77	4020	Sector A, Grupo Residencial A2, Mz. M2, Lt. 7	VIVIENDA	P01294153	120,00	451,20	1.560,00	1.108,80
78	4021	Sector A, Grupo Residencial A2, Mz. M2, Lt. 9	VIVIENDA	P01294155	120,00	451,20	1.560,00	1.108,80
79	4022	Sector A, Grupo Residencial A2, Mz. M3, Lt. 8	VIVIENDA	P01294165	120,00	451,20	1.560,00	1.108,80
80	4023	Sector A, Grupo Residencial A2, Mz. M4, Lt. 10	VIVIENDA	P01294187	120,00	451,20	1.560,00	1.108,80
81	4024	Sector A, Grupo Residencial A2, Mz. M5, Lt. 1	VIVIENDA	P01294198	120,00	451,20	1.560,00	1.108,80
82	4025	Sector A, Grupo Residencial A2, Mz. M5, Lt. 3	VIVIENDA	P01294200	120,00	451,20	1.560,00	1.108,80
83	4026	Sector A, Grupo Residencial A2, Mz. M5, Lt. 4	VIVIENDA	P01294201	120,00	451,20	1.560,00	1.108,80
84	4027	Sector A, Grupo Residencial A2, Mz. M5, Lt. 5	VIVIENDA	P01294202	120,00	451,20	1.560,00	1.108,80
85	4028	Sector A, Grupo Residencial A2, Mz. M5, Lt. 6	VIVIENDA	P01294203	120,00	451,20	1.560,00	1.108,80
86	4029	Sector A, Grupo Residencial A2, Mz. M5, Lt. 7	VIVIENDA	P01294204	120,00	451,20	1.560,00	1.108,80
87	4030	Sector A, Grupo Residencial A2, Mz. M5, Lt. 9	VIVIENDA	P01294206	168,20	632,43	2.186,60	1.554,17
88	4031	Sector A, Grupo Residencial A2, Mz. N4, Lt. 9	VIVIENDA	P01294277	120,00	451,20	1.560,00	1.108,80
89	4032	Sector A, Grupo Residencial A2, Mz. N5, Lt. 5	VIVIENDA	P01294293	120,00	451,20	1.560,00	1.108,80
90	4033	Sector A, Grupo Residencial A2, Mz. N5, Lt. 9	VIVIENDA	P01294297	120,00	451,20	1.560,00	1.108,80
91	4034	Sector A, Grupo Residencial A2, Mz. N5, Lt. 10	VIVIENDA	P01294298	120,00	451,20	1.560,00	1.108,80
92	4035	Sector A, Grupo Residencial A2, Mz. N5, Lt. 20	VIVIENDA	P01294308	120,00	451,20	1.560,00	1.108,80
93	4036	Sector A, Grupo Residencial A3, Mz. Q, Lt. 5	VIVIENDA	P01294364	120,00	451,20	1.560,00	1.108,80
94	4037	Sector A, Grupo Residencial A3, Mz. Q, Lt. 12	VIVIENDA	P01294371	120,00	451,20	1.560,00	1.108,80
95	4038	Sector A, Grupo Residencial A3, Mz. Q, Lt. 20	VIVIENDA	P01294379	120,00	451,20	1.560,00	1.108,80
96	4039	Sector A, Grupo Residencial A3, Mz. S, Lt. 8	VIVIENDA	P01294415	120,00	451,20	1.560,00	1.108,80
97	4040	Sector A, Grupo Residencial A3, Mz. O1, Lt. 5	VIVIENDA	P01294451	120,00	451,20	1.560,00	1.108,80
98	4041	Sector A, Grupo Residencial A3, Mz. O3, Lt. 1	VIVIENDA	P01294485	120,00	451,20	1.560,00	1.108,80
99	4042	Sector A, Grupo Residencial A3, Mz. O4, Lt. 5	VIVIENDA	P01294509	120,00	451,20	1.560,00	1.108,80
100	4043	Sector A, Grupo Residencial A3, Mz. P2, Lt. 19	VIVIENDA	P01294559	120,00	451,20	1.560,00	1.108,80
101	4044	Sector A, Grupo Residencial A3, Mz. P4, Lt. 12	VIVIENDA	P01294594	120,00	451,20	1.560,00	1.108,80
102	4045	Sector A, Grupo Residencial A3, Mz. Q1, Lt. 6	VIVIENDA	P01294607	120,00	451,20	1.560,00	1.108,80
103	4046	Sector A, Grupo Residencial A3, Mz. Q1, Lt. 12	VIVIENDA	P01294613	120,00	451,20	1.560,00	1.108,80
104	4047	Sector A, Grupo Residencial A3, Mz. Q1, Lt. 13	VIVIENDA	P01294614	120,00	451,20	1.560,00	1.108,80
105	4048	Sector A, Grupo Residencial A3, Mz. Q2, Lt. 5	VIVIENDA	P01294622	120,00	451,20	1.560,00	1.108,80
106	4049	Sector A, Grupo Residencial A3, Mz. Q2, Lt. 12	VIVIENDA	P01294629	120,00	451,20	1.560,00	1.108,80
107	4050	Sector A, Grupo Residencial A3, Mz. Q3, Lt. 3	VIVIENDA	P01294642	120,00	451,20	1.560,00	1.108,80
108	4051	Sector A, Grupo Residencial A3, Mz. Q3, Lt. 4	VIVIENDA	P01294643	120,00	451,20	1.560,00	1.108,80
109	4052	Sector A, Grupo Residencial A3, Mz. Q3, Lt. 10	VIVIENDA	P01294649	120,00	451,20	1.560,00	1.108,80
110	4053	Sector A, Grupo Residencial A3, Mz. Q4, Lt. 19	VIVIENDA	P01294678	120,00	451,20	1.560,00	1.108,80
111	4054	Sector A, Grupo Residencial A3, Mz. R3, Lt. 15	VIVIENDA	P01294735	120,00	451,20	1.560,00	1.108,80
112	4055	Sector A, Grupo Residencial A3, Mz. R4, Lt. 7	VIVIENDA	P01294745	120,00	451,20	1.560,00	1.108,80
113	4056	Sector A, Grupo Residencial A3, Mz. R4, Lt. 11	VIVIENDA	P01294749	120,00	451,20	1.560,00	1.108,80
114	4057	Sector A, Grupo Residencial A3, Mz. S1, Lt. 1	VIVIENDA	P01294758	120,00	451,20	1.560,00	1.108,80
115	4058	Sector A, Grupo Residencial A3, Mz. S3, Lt. 12	VIVIENDA	P01294798	120,00	451,20	1.560,00	1.108,80
116	4059	Sector A, Grupo Residencial A3, Mz. S3, Lt. 13	VIVIENDA	P01294797	120,00	451,20	1.560,00	1.108,80
117	4060	Sector A, Grupo Residencial A3, Mz. S4, Lt. 2	VIVIENDA	P01294806	120,00	451,20	1.560,00	1.108,80
118	4061	Sector A, Grupo Residencial A3, Mz. S4, Lt. 16	VIVIENDA	P01294820	120,00	451,20	1.560,00	1.108,80
119	4062	Sector A, Grupo Residencial A3, Mz. S4, Lt. 17	VIVIENDA	P01294821	120,00	451,20	1.560,00	1.108,80
120	4063	Sector A, Grupo Residencial A3, Mz. T1, Lt. 4	VIVIENDA	P01294827	120,00	451,20	1.560,00	1.108,80
121	4064	Sector A, Grupo Residencial A3, Mz. T1, Lt. 13	VIVIENDA	P01294836	120,00	451,20	1.560,00	1.108,80
122	4065	Sector A, Grupo Residencial A3, Mz. T2, Lt. 11	VIVIENDA	P01294850	120,00	451,20	1.560,00	1.108,80
123	4066	Sector A, Grupo Residencial A3, Mz. T2, Lt. 15	VIVIENDA	P01294854	120,00	451,20	1.560,00	1.108,80
124	4067	Sector A, Grupo Residencial A3, Mz. T3, Lt. 4	VIVIENDA	P01294865	120,00	451,20	1.560,00	1.108,80
125	4068	Sector A, Grupo Residencial A3, Mz. T3, Lt. 14	VIVIENDA	P01294875	120,00	451,20	1.560,00	1.108,80
126	4069	Sector A, Grupo Residencial A3, Mz. T3, Lt. 15	VIVIENDA	P01294876	120,00	451,20	1.560,00	1.108,80
127	4070	Sector A, Grupo Residencial A3, Mz. T4, Lt. 3	VIVIENDA	P01294884	120,00	451,20	1.560,00	1.108,80
128	4071	Sector A, Grupo Residencial A3, Mz. T4, Lt. 9	VIVIENDA	P01294890	120,00	451,20	1.560,00	1.108,80
129	4072	Sector A, Grupo Residencial A3, Mz. T4, Lt. 12	VIVIENDA	P01294893	120,00	451,20	1.560,00	1.108,80
130	4073	Sector A, Grupo Residencial A3, Mz. T4, Lt. 18	VIVIENDA	P01294899	120,00	451,20	1.560,00	1.108,80
131	4074	Sector A, Grupo Residencial A4, Mz. U, Lt. 1	VIVIENDA	P01294901	120,00	451,20	1.560,00	1.108,80
132	4075	Sector A, Grupo Residencial A4, Mz. U, Lt. 16	VIVIENDA	P01294916	120,00	451,20	1.560,00	1.108,80
133	4076	Sector A, Grupo Residencial A4, Mz. U, Lt. 21	VIVIENDA	P01294921	120,00	451,20	1.560,00	1.108,80
134	4077	Sector A, Grupo Residencial A4, Mz. W, Lt. 2	VIVIENDA	P01294950	120,00	451,20	1.560,00	1.108,80
135	4078	Sector A, Grupo Residencial A4, Mz. Y, Lt. 8	VIVIENDA	P01295004	120,00	451,20	1.560,00	1.108,80
136	4079	Sector A, Grupo Residencial A4, Mz. Y, Lt. 12	VIVIENDA	P01295008	120,00	451,20	1.560,00	1.108,80
137	4080	Sector A, Grupo Residencial A4, Mz. Y, Lt. 19	VIVIENDA	P01295015	120,00	451,20	1.560,00	1.108,80

GOBIERNO REGIONAL DEL CAJAMA
 OFICINA GENERAL DE REGISTRO
 REG. N°
 UNIDAD

Nº	Exp. Nº	Ubicación del Predio	Uso	Partida Electronica	Area m2	Valor Libros S/.	Valor Revaluado S/.	Ajuste de Revaluación
138	4081	Sector A, Grupo Residencial A4, Mz. Z, Lt. 2	VIVIENDA	P01295022	120,00	451,20	1.560,00	1.108,80
139	4082	Sector A, Grupo Residencial A4, Mz. Z, Lt. 9	VIVIENDA	P01295029	120,00	451,20	1.560,00	1.108,80
140	4083	Sector A, Grupo Residencial A4, Mz. Z, Lt. 10	VIVIENDA	P01295030	120,00	451,20	1.560,00	1.108,80
141	4084	Sector A, Grupo Residencial A4, Mz. Z, Lt. 21	VIVIENDA	P01295041	120,00	451,20	1.560,00	1.108,80
142	4085	Sector A, Grupo Residencial A4, Mz. U1, Lt. 11	VIVIENDA	P01295055	120,00	451,20	1.560,00	1.108,80
143	4086	Sector A, Grupo Residencial A4, Mz. U2, Lt. 12	VIVIENDA	P01295072	120,00	451,20	1.560,00	1.108,80
144	4087	Sector A, Grupo Residencial A4, Mz. U3, Lt. 1	VIVIENDA	P01295083	120,00	451,20	1.560,00	1.108,80
145	4088	Sector A, Grupo Residencial A4, Mz. V4, Lt. 9	VIVIENDA	P01295191	120,00	451,20	1.560,00	1.108,80
146	4089	Sector A, Grupo Residencial A4, Mz. V4, Lt. 14	VIVIENDA	P01295196	120,00	451,20	1.560,00	1.108,80
147	4090	Sector A, Grupo Residencial A4, Mz. W2, Lt. 12	VIVIENDA	P01295217	120,00	451,20	1.560,00	1.108,80
148	4091	Sector A, Grupo Residencial A4, Mz. W2, Lt. 21	VIVIENDA	P01295226	120,00	451,20	1.560,00	1.108,80
149	4092	Sector A, Grupo Residencial A4, Mz. W2, Lt. 22	VIVIENDA	P01295227	120,00	451,20	1.560,00	1.108,80
150	4093	Sector A, Grupo Residencial A4, Mz. W3, Lt. 6	VIVIENDA	P01295233	120,00	451,20	1.560,00	1.108,80
151	4094	Sector A, Grupo Residencial A4, Mz. W3, Lt. 14	VIVIENDA	P01295241	120,00	451,20	1.560,00	1.108,80
152	4095	Sector A, Grupo Residencial A4, Mz. W4, Lt. 9	VIVIENDA	P01295256	120,00	451,20	1.560,00	1.108,80
153	4096	Sector A, Grupo Residencial A4, Mz. X2, Lt. 7	VIVIENDA	P01295273	120,00	451,20	1.560,00	1.108,80
154	4097	Sector A, Grupo Residencial A4, Mz. X2, Lt. 12	VIVIENDA	P01295278	120,00	451,20	1.560,00	1.108,80
155	4098	Sector A, Grupo Residencial A4, Mz. X4, Lt. 13	VIVIENDA	P01295312	120,00	451,20	1.560,00	1.108,80
156	4099	Sector A, Grupo Residencial A4, Mz. X4, Lt. 16	VIVIENDA	P01295315	120,00	451,20	1.560,00	1.108,80
157	4100	Sector A, Grupo Residencial A4, Mz. Y2, Lt. 15	VIVIENDA	P01295349	120,00	451,20	1.560,00	1.108,80
158	4101	Sector A, Grupo Residencial A4, Mz. Y4, Lt. 9	VIVIENDA	P01295385	120,00	451,20	1.560,00	1.108,80
159	4102	Sector A, Grupo Residencial A4, Mz. Y5, Lt. 4	VIVIENDA	P01295392	120,00	451,20	1.560,00	1.108,80
160	4103	Sector A, Grupo Residencial A4, Mz. Y5, Lt. 7	VIVIENDA	P01295395	120,00	451,20	1.560,00	1.108,80
161	4104	Sector A, Grupo Residencial A4, Mz. Y6, Lt. 3	VIVIENDA	P01295403	120,00	451,20	1.560,00	1.108,80
162	4105	Sector A, Grupo Residencial A4, Mz. Y6, Lt. 10	VIVIENDA	P01295410	120,00	451,20	1.560,00	1.108,80
163	4106	Sector A, Grupo Residencial A4, Mz. Z1, Lt. 1	VIVIENDA	P01295413	120,00	451,20	1.560,00	1.108,80
164	4107	Sector A, Grupo Residencial A4, Mz. Z2, Lt. 12	VIVIENDA	P01295440	120,00	451,20	1.560,00	1.108,80
165	4108	Sector A, Grupo Residencial A4, Mz. Z3, Lt. 14	VIVIENDA	P01295464	120,00	451,20	1.560,00	1.108,80
166	4109	Sector A, Grupo Residencial A4, Mz. Z3, Lt. 17	VIVIENDA	P01295467	120,00	451,20	1.560,00	1.108,80
167	4110	Sector B, Grupo Residencial B1, Mz. C, Lt. 12	VIVIENDA	P01295503	120,00	451,20	1.560,00	1.108,80
168	4111	Sector B, Grupo Residencial B1, Mz. D, Lt. 9	VIVIENDA	P01295524	120,00	451,20	1.560,00	1.108,80
169	4112	Sector B, Grupo Residencial B1, Mz. D, Lt. 12	VIVIENDA	P01298527	120,00	451,20	1.560,00	1.108,80
170	4113	Sector B, Grupo Residencial B1, Mz. F, Lt. 5	VIVIENDA	P01295568	120,00	451,20	1.560,00	1.108,80
171	4114	Sector B, Grupo Residencial B1, Mz. F, Lt. 8	VIVIENDA	P01295571	120,00	451,20	1.560,00	1.108,80
172	4115	Sector B, Grupo Residencial B1, Mz. G, Lt. 14	VIVIENDA	P01295593	120,00	451,20	1.560,00	1.108,80
173	4116	Sector B, Grupo Residencial B1, Mz. H, Lt. 3	VIVIENDA	P01295606	120,00	451,20	1.560,00	1.108,80
174	4117	Sector B, Grupo Residencial B1, Mz. H, Lt. 4	VIVIENDA	P01295607	120,00	451,20	1.560,00	1.108,80
175	4118	Sector B, Grupo Residencial B1, Mz. H, Lt. 5	VIVIENDA	P01295608	120,00	451,20	1.560,00	1.108,80
176	4119	Sector B, Grupo Residencial B1, Mz. J, Lt. 4	VIVIENDA	P01295655	120,00	451,20	1.560,00	1.108,80
177	4120	Sector B, Grupo Residencial B1, Mz. J, Lt. 10	VIVIENDA	P01295661	120,00	451,20	1.560,00	1.108,80
178	4121	Sector B, Grupo Residencial B1, Mz. I', Lt. 6	VIVIENDA	P01295695	120,00	451,20	1.560,00	1.108,80
179	4122	Sector B, Grupo Residencial B1, Mz. I', Lt. 10	VIVIENDA	P01295699	120,00	453,46	1.567,80	1.114,34
180	4123	Sector B, Grupo Residencial B1, Mz. I', Lt. 13	VIVIENDA	P01295702	120,60	453,46	1.567,80	1.114,34
181	4124	Sector B, Grupo Residencial B1, Mz. L1, Lt. 1	COMERCIO	P01295704	478,50	1.799,16	6.220,50	4.421,34
182	4125	Sector B, Grupo Residencial B2, Mz. M, Lt. 8	VIVIENDA	P01295717	130,70	491,43	1.699,10	1.207,67
183	4126	Sector B, Grupo Residencial B2, Mz. N, Lt. 3	VIVIENDA	P01295722	120,00	451,20	1.560,00	1.108,80
184	4127	Sector B, Grupo Residencial B2, Mz. O, Lt. 11	VIVIENDA	P01295750	120,00	451,20	1.560,00	1.108,80
185	4128	Sector B, Grupo Residencial B2, Mz. P, Lt. 10	VIVIENDA	P01295773	120,00	451,20	1.560,00	1.108,80
186	4129	Sector B, Grupo Residencial B2, Mz. Q, Lt. 2	VIVIENDA	P01295789	120,00	451,20	1.560,00	1.108,80
187	4130	Sector B, Grupo Residencial B2, Mz. Q, Lt. 6	VIVIENDA	P01295793	120,00	451,20	1.560,00	1.108,80
188	4131	Sector B, Grupo Residencial B2, Mz. Q, Lt. 7	VIVIENDA	P01295794	120,00	451,20	1.560,00	1.108,80
189	4132	Sector B, Grupo Residencial B2, Mz. R, Lt. 16	VIVIENDA	P01295827	120,00	451,20	1.560,00	1.108,80
190	4133	Sector B, Grupo Residencial B2, Mz. T, Lt. 2	VIVIENDA	P01295850	120,00	451,20	1.560,00	1.108,80
191	4134	Sector B, Grupo Residencial B2, Mz. T, Lt. 13	VIVIENDA	P01295861	120,00	451,20	1.560,00	1.108,80
192	4135	Sector B, Grupo Residencial B2, Mz. K', Lt. 25	VIVIENDA	P01295918	120,00	451,20	1.560,00	1.108,80
193	4136	Sector B, Grupo Residencial B2, Mz. M1, Lt. 8	VIVIENDA	P01295930	120,00	451,20	1.560,00	1.108,80
194	4137	Sector B, Grupo Residencial B2, Mz. M1, Lt. 31	VIVIENDA	P01295953	120,00	451,20	1.560,00	1.108,80
195	4138	Sector B, Grupo Residencial B2, Mz. M2, Lt. 19	VIVIENDA	P01295978	120,00	451,20	1.560,00	1.108,80
196	4139	Sector B, Grupo Residencial B2, Mz. N1, Lt. 27	VIVIENDA	P01296009	120,00	451,20	1.560,00	1.108,80
197	4140	Sector B, Grupo Residencial B2, Mz. O1, Lt. 10	VIVIENDA	P01296029	120,00	451,20	1.560,00	1.108,80
198	4141	Sector B, Grupo Residencial B2, Mz. O1, Lt. 14	VIVIENDA	P01296033	120,00	451,20	1.560,00	1.108,80
199	4142	Sector B, Grupo Residencial B2, Mz. O1, Lt. 15	VIVIENDA	P01296034	120,00	451,20	1.560,00	1.108,80
200	4143	Sector B, Grupo Residencial B2, Mz. O1, Lt. 22	VIVIENDA	P01296041	120,00	451,20	1.560,00	1.108,80
201	4144	Sector B, Grupo Residencial B2, Mz. P1, Lt. 10	VIVIENDA	P01296066	120,00	451,20	1.560,00	1.108,80
202	4145	Sector B, Grupo Residencial B2, Mz. P1, Lt. 20	VIVIENDA	P01296076	120,00	451,20	1.560,00	1.108,80
203	4146	Sector B, Grupo Residencial B2, Mz. P1, Lt. 26	VIVIENDA	P01296082	120,00	451,20	1.560,00	1.108,80
204	4147	Sector B, Grupo Residencial B2, Mz. P1, Lt. 31	VIVIENDA	P01296087	120,00	451,20	1.560,00	1.108,80
205	4148	Sector B, Grupo Residencial B2, Mz. P1, Lt. 32	VIVIENDA	P01296088	120,00	451,20	1.560,00	1.108,80
206	4149	Sector B, Grupo Residencial B2, Mz. Q2, Lt. 7	EQ.URB.VEND	P01296118	199,50	750,12	2.593,50	1.843,38
207	4150	Sector B, Grupo Residencial B2, Mz. R1, Lt. 18	VIVIENDA	P01296136	120,00	451,20	1.560,00	1.108,80
208	4151	Sector B, Grupo Residencial B2, Mz. T1, Lt. 3	VIVIENDA	P01296160	120,00	451,20	1.560,00	1.108,80


COPIA FIEL DEL ORIGINAL QUE OBTIENE EL ANTOFAGASTA
 DIRECTOR GENERAL DEL GOBIERNO REGIONAL DEL CALLAO
 HINCAPIRE GONZALEZ ROSAS
 FEDATARIO ALTA
 GOBIERNO REGIONAL DEL CALLAO
 Reg. N°

Nº	Exp. Nº	Ubicación del Predio	Uso	Partida Electronica	Area m2	Valor Libros S/.	Valor Revaluado S/.	Ajuste de Revaluación
209	4152	Sector B, Grupo Residencial B2, Mz. J1, Lt. 19	VIVIENDA	P01296173	120,00	451,20	1.560,00	1.108,80
210	4153	Sector B, Grupo Residencial B2, Mz. T1, Lt. 27	VIVIENDA	P01296181	120,00	451,20	1.560,00	1.108,80
211	4154	Sector B, Grupo Residencial B2, Mz. V1, Lt. 2	VIVIENDA	P01296212	124,00	466,24	1.612,00	1.145,76
212	4155	Sector B, Grupo Residencial B2, Mz. V1, Lt. 31	VIVIENDA	P01296241	120,00	451,20	1.560,00	1.108,80
213	4156	Sector B, Grupo Residencial B3, Mz. W, Lt. 10	VIVIENDA	P01296256	120,00	451,20	1.560,00	1.108,80
214	4157	Sector B, Grupo Residencial B3, Mz. X, Lt. 23	VIVIENDA	P01296293	120,00	451,20	1.560,00	1.108,80
215	4158	Sector B, Grupo Residencial B3, Mz. X, Lt. 24	VIVIENDA	P01296294	120,00	451,20	1.560,00	1.108,80
216	4159	Sector B, Grupo Residencial B3, Mz. Y, Lt. 4	VIVIENDA	P01296298	120,00	451,20	1.560,00	1.108,80
217	4160	Sector B, Grupo Residencial B3, Mz. Y, Lt. 6	VIVIENDA	P01296300	120,00	451,20	1.560,00	1.108,80
218	4161	Sector B, Grupo Residencial B3, Mz. Z, Lt. 21	VIVIENDA	P01296328	120,00	451,20	1.560,00	1.108,80
219	4162	Sector B, Grupo Residencial B3, Mz. A1, Lt. 5	VIVIENDA	P01296336	120,00	451,20	1.560,00	1.108,80
220	4163	Sector B, Grupo Residencial B3, Mz. A2, Lt. 13	VIVIENDA	P01296356	120,00	451,20	1.560,00	1.108,80
221	4164	Sector B, Grupo Residencial B3, Mz. A3, Lt. 2	VIVIENDA	P01296360	120,00	451,20	1.560,00	1.108,80
222	4165	Sector B, Grupo Residencial B3, Mz. A4, Lt. 12	VIVIENDA	P01296376	126,00	473,76	1.638,00	1.164,24
223	4166	Sector B, Grupo Residencial B3, Mz. B1, Lt. 5	VIVIENDA	P01296388	120,00	451,20	1.560,00	1.108,80
224	4167	Sector B, Grupo Residencial B3, Mz. B1, Lt. 8	VIVIENDA	P01296391	120,00	451,20	1.560,00	1.108,80
225	4168	Sector B, Grupo Residencial B3, Mz. B2, Lt. 2	VIVIENDA	P01296407	120,00	451,20	1.560,00	1.108,80
226	4169	Sector B, Grupo Residencial B3, Mz. B2, Lt. 3	VIVIENDA	P01296408	120,00	451,20	1.560,00	1.108,80
227	4170	Sector B, Grupo Residencial B3, Mz. B6, Lt. 1	VIVIENDA	P01296487	120,00	451,20	1.560,00	1.108,80
228	4171	Sector B, Grupo Residencial B3, Mz. B6, Lt. 2	VIVIENDA	P01296488	120,00	451,20	1.560,00	1.108,80
229	4172	Sector B, Grupo Residencial B3, Mz. B6, Lt. 3	VIVIENDA	P01296489	120,00	451,20	1.560,00	1.108,80
230	4173	Sector B, Grupo Residencial B3, Mz. B6, Lt. 10	VIVIENDA	P01296496	120,00	451,20	1.560,00	1.108,80
231	4174	Sector B, Grupo Residencial B3, Mz. B6, Lt. 11	VIVIENDA	P01296497	120,00	451,20	1.560,00	1.108,80
232	4175	Sector B, Grupo Residencial B3, Mz. B6, Lt. 14	VIVIENDA	P01296500	120,00	451,20	1.560,00	1.108,80
233	4176	Sector B, Grupo Residencial B3, Mz. B7, Lt. 13	VIVIENDA	P01296521	120,00	451,20	1.560,00	1.108,80
234	4177	Sector B, Grupo Residencial B3, Mz. B7, Lt. 17	VIVIENDA	P01296525	120,00	451,20	1.560,00	1.108,80
235	4178	Sector B, Grupo Residencial B3, Mz. W1, Lt. 4	VIVIENDA	P01296541	120,00	451,20	1.560,00	1.108,80
236	4179	Sector B, Grupo Residencial B3, Mz. W3, Lt. 4	VIVIENDA	P01296555	120,00	451,20	1.560,00	1.108,80
237	4180	Sector B, Grupo Residencial B3, Mz. X2, Lt. 1	VIVIENDA	P01296574	120,00	451,20	1.560,00	1.108,80
238	4181	Sector B, Grupo Residencial B3, Mz. X3, Lt. 4	VIVIENDA	P01296584	120,00	451,20	1.560,00	1.108,80
239	4182	Sector B, Grupo Residencial B3, Mz. X3, Lt. 17	VIVIENDA	P01296597	120,00	451,20	1.560,00	1.108,80
240	4183	Sector B, Grupo Residencial B3, Mz. Y1, Lt. 11	VIVIENDA	P01296613	120,00	451,20	1.560,00	1.108,80
241	4184	Sector B, Grupo Residencial B3, Mz. Y3, Lt. 1	VIVIENDA	P01296646	120,00	451,20	1.560,00	1.108,80
242	4185	Sector B, Grupo Residencial B3, Mz. Z1, Lt. 20	VIVIENDA	P01296682	120,00	451,20	1.560,00	1.108,80
243	4186	Sector B, Grupo Residencial B3, Mz. Z1, Lt. 21	VIVIENDA	P01296683	120,00	451,20	1.560,00	1.108,80
244	4187	Sector B, Grupo Residencial B3, Mz. Z2, Lt. 12	VIVIENDA	P01296705	120,00	451,20	1.560,00	1.108,80
245	4188	Sector B, Grupo Residencial B3, Mz. B10, Lt. 1	COMERCIO	P01296740	480,00	1.804,80	6.240,00	4.435,20
246	4189	Sector B, Grupo Residencial B4, Mz. D2, Lt. 12	COMERCIO	P01296784	432,00	1.624,32	5.616,00	3.991,68
247	4190	Sector B, Grupo Residencial B4, Mz. E2, Lt. 2	VIVIENDA	P01296788	187,40	704,82	2.436,20	1.731,58
248	4191	Sector B, Grupo Residencial B4, Mz. F1, Lt. 14	VIVIENDA	P01296824	120,00	451,20	1.560,00	1.108,80
249	4192	Sector B, Grupo Residencial B4, Mz. F1, Lt. 20	VIVIENDA	P01296830	120,00	451,20	1.560,00	1.108,80
250	4193	Sector B, Grupo Residencial B4, Mz. F1, Lt. 30	VIVIENDA	P01296840	120,00	451,20	1.560,00	1.108,80
251	4194	Sector B, Grupo Residencial B4, Mz. F2, Lt. 7	VIVIENDA	P01296847	120,00	451,20	1.560,00	1.108,80
252	4195	Sector B, Grupo Residencial B4, Mz. G1, Lt. 1	VIVIENDA	P01296875	120,00	451,20	1.560,00	1.108,80
253	4196	Sector B, Grupo Residencial B4, Mz. G2, Lt. 32	VIVIENDA	P01296930	120,00	451,20	1.560,00	1.108,80
254	4197	Sector B, Grupo Residencial B4, Mz. G2, Lt. 33	VIVIENDA	P01296931	120,00	451,20	1.560,00	1.108,80
255	4198	Sector B, Grupo Residencial B4, Mz. H1, Lt. 1	VIVIENDA	P01296934	120,00	451,20	1.560,00	1.108,80
256	4199	Sector B, Grupo Residencial B4, Mz. H1, Lt. 17	VIVIENDA	P01296950	120,00	451,20	1.560,00	1.108,80
257	4200	Sector B, Grupo Residencial B4, Mz. H3, Lt. 2	VIVIENDA	P01296964	120,00	451,20	1.560,00	1.108,80
258	4201	Sector B, Grupo Residencial B4, Mz. H3, Lt. 9	VIVIENDA	P01296971	120,00	451,20	1.560,00	1.108,80
259	4202	Sector B, Grupo Residencial B4, Mz. H3, Lt. 11	VIVIENDA	P01296973	120,00	451,20	1.560,00	1.108,80
260	4203	Sector B, Grupo Residencial B4, Mz. I1, Lt. 6	VIVIENDA	P01296987	120,00	451,20	1.560,00	1.108,80
261	4204	Sector B, Grupo Residencial B4, Mz. I2, Lt. 2	VIVIENDA	P01297007	120,00	451,20	1.560,00	1.108,80
262	4205	Sector B, Grupo Residencial B4, Mz. I2, Lt. 6	VIVIENDA	P01297011	120,00	451,20	1.560,00	1.108,80
263	4206	Sector B, Grupo Residencial B4, Mz. I2, Lt. 24	VIVIENDA	P01297029	120,00	451,20	1.560,00	1.108,80
264	4207	Sector B, Grupo Residencial B4, Mz. I2, Lt. 27	VIVIENDA	P01297032	120,00	451,20	1.560,00	1.108,80
265	4208	Sector B, Grupo Residencial B4, Mz. J2, Lt. 6	VIVIENDA	P01297090	120,00	451,20	1.560,00	1.108,80
266	4209	Sector B, Grupo Residencial B4, Mz. J2, Lt. 10	VIVIENDA	P01297094	120,00	451,20	1.560,00	1.108,80
267	4210	Sector B, Grupo Residencial B4, Mz. J2, Lt. 12	VIVIENDA	P01297096	120,00	451,20	1.560,00	1.108,80
268	4211	Sector B, Grupo Residencial B4, Mz. J3, Lt. 9	VIVIENDA	P01297127	120,00	451,20	1.560,00	1.108,80
269	4212	Sector B, Grupo Residencial B4, Mz. J4, Lt. 1	VIVIENDA	P01297132	120,00	451,20	1.560,00	1.108,80
270	4213	Sector B, Grupo Residencial B4, Mz. J4, Lt. 4	VIVIENDA	P01297135	120,00	451,20	1.560,00	1.108,80
271	4214	Sector B, Grupo Residencial B4, Mz. K1, Lt. 4	VIVIENDA	P01297143	120,00	451,20	1.560,00	1.108,80
272	4215	Sector B, Grupo Residencial B4, Mz. K1, Lt. 10	VIVIENDA	P01297149	120,00	451,20	1.560,00	1.108,80
273	4216	Sector B, Grupo Residencial B4, Mz. K1, Lt. 11	VIVIENDA	P01297150	120,00	451,20	1.560,00	1.108,80
274	4217	Sector B, Grupo Residencial B4, Mz. K2, Lt. 2	VIVIENDA	P01297153	123,50	464,36	1.605,50	1.141,14
275	4218	Sector B, Grupo Residencial B4, Mz. K2, Lt. 4	VIVIENDA	P01297155	120,00	451,20	1.560,00	1.108,80
276	4219	Sector B, Grupo Residencial B4, Mz. K2, Lt. 5	VIVIENDA	P01297156	120,00	451,20	1.560,00	1.108,80
277	4220	Sector B, Grupo Residencial B4, Mz. K2, Lt. 20	VIVIENDA	P01297171	120,00	451,20	1.560,00	1.108,80
278	4221	Sector B, Grupo Residencial B4, Mz. L2, Lt. 4	VIVIENDA	P01297195	120,00	451,20	1.560,00	1.108,80
279	4222	Sector B, Grupo Residencial B4, Mz. L2, Lt. 6	VIVIENDA	P01297197	120,00	451,20	1.560,00	1.108,80

GOBIERNO REGIONAL DEL CALLAO
SECRETARÍA REGIONAL DE FISCALÍA
UNIDAD

COPIA FIEL DEL ORIGINAL DEL LIBRO DE ARCHIVO CENTRAL DEL GOBIERNO REGIONAL DEL CALLAO
Reg. Nº Fecha:

Nº	Exp. Nº	Ubicación del Predio	Uso	Partida Electronica	Area m2	Valor Libros S/.	Valor Revaluado S/.	Ajuste de Revaluación
280	4223	Sector B, Grupo Residencial B4, Mz. K1, Lt. 1	COMERCIO	P01297213	888,00	3 338,88	11.544,00	8.205,12
281	4224	Sector B, Grupo Residencial B4, Mz. K1, Lt. 3	COMERCIO	P01297215	715,00	2.688,40	9.295,00	6.606,60
282	4225	Sector B, Grupo Residencial B4, Mz. K3, Lt. 6	COMERCIO	P01297225	752,50	2.829,40	9.782,50	6.953,10
283	4226	Sector B, Grupo Residencial B4, Mz. K3, Lt. 9	COMERCIO - TERMINAL TERRESTRE	P01297228	1.821,70	6.849,59	23.682,10	16.832,51
284	4227	Sector B, Grupo Residencial B4, Mz. K3, Lt. 11	COMERCIO - TERMINAL TERRESTRE	P01297230	2.266,80	8.523,17	29.468,40	20.945,23
285	4228	Sector C, Grupo Residencial C1, Mz. A4, Lt. 5	VIVIENDA	P01297240	120,00	451,20	1.560,00	1.108,80
286	4229	Sector C, Grupo Residencial C1, Mz. A4, Lt. 9	VIVIENDA	P01297244	120,00	451,20	1.560,00	1.108,80
287	4230	Sector C, Grupo Residencial C1, Mz. B4, Lt. 4	VIVIENDA	P01297262	120,00	451,20	1.560,00	1.108,80
288	4231	Sector C, Grupo Residencial C1, Mz. B4, Lt. 7	VIVIENDA	P01297265	120,00	451,20	1.560,00	1.108,80
289	4232	Sector C, Grupo Residencial C1, Mz. B6, Lt. 9	VIVIENDA	P01297305	120,00	451,20	1.560,00	1.108,80
290	4233	Sector C, Grupo Residencial C1, Mz. C4, Lt. 7	VIVIENDA	P01297313	120,00	451,20	1.560,00	1.108,80
291	4234	Sector C, Grupo Residencial C1, Mz. C4, Lt. 12	VIVIENDA	P01297318	120,00	451,20	1.560,00	1.108,80
292	4235	Sector C, Grupo Residencial C1, Mz. C4, Lt. 16	VIVIENDA	P01297322	120,00	451,20	1.560,00	1.108,80
293	4236	Sector C, Grupo Residencial C1, Mz. C5, Lt. 5	VIVIENDA	P01297330	120,00	451,20	1.560,00	1.108,80
294	4237	Sector C, Grupo Residencial C1, Mz. C5, Lt. 7	VIVIENDA	P01297332	120,00	451,20	1.560,00	1.108,80
295	4238	Sector C, Grupo Residencial C1, Mz. C5, Lt. 16	VIVIENDA	P01297341	120,00	451,20	1.560,00	1.108,80
296	4239	Sector C, Grupo Residencial C1, Mz. C6, Lt. 6	VIVIENDA	P01297351	120,00	451,20	1.560,00	1.108,80
297	4240	Sector C, Grupo Residencial C1, Mz. C6, Lt. 10	VIVIENDA	P01297355	120,00	451,20	1.560,00	1.108,80
298	4241	Sector C, Grupo Residencial C1, Mz. C6, Lt. 14	VIVIENDA	P01297359	120,00	451,20	1.560,00	1.108,80
299	4242	Sector C, Grupo Residencial C1, Mz. C6, Lt. 17	VIVIENDA	P01297362	120,00	451,20	1.560,00	1.108,80
300	4243	Sector C, Grupo Residencial C1, Mz. D6, Lt. 5	VIVIENDA	P01297393	120,00	451,20	1.560,00	1.108,80
301	4244	Sector C, Grupo Residencial C1, Mz. E4, Lt. 4	VIVIENDA	P01297404	120,00	451,20	1.560,00	1.108,80
302	4245	Sector C, Grupo Residencial C1, Mz. F4, Lt. 8	VIVIENDA	P01297460	120,00	451,20	1.560,00	1.108,80
303	4246	Sector C, Grupo Residencial C1, Mz. F5, Lt. 4	VIVIENDA	P01297476	120,00	451,20	1.560,00	1.108,80
304	4247	Sector C, Grupo Residencial C1, Mz. F5, Lt. 10	VIVIENDA	P01297482	120,00	451,20	1.560,00	1.108,80
305	4248	Sector C, Grupo Residencial C1, Mz. F5, Lt. 11	VIVIENDA	P01297483	120,00	451,20	1.560,00	1.108,80
306	4249	Sector C, Grupo Residencial C1, Mz. F5, Lt. 12	VIVIENDA	P01297484	120,00	451,20	1.560,00	1.108,80
307	4250	Sector C, Grupo Residencial C1, Mz. F5, Lt. 17	VIVIENDA	P01297489	120,00	451,20	1.560,00	1.108,80
308	4251	Sector C, Grupo Residencial C1, Mz. F7, Lt. 2	VIVIENDA	P01297514	120,00	451,20	1.560,00	1.108,80
309	4252	Sector C, Grupo Residencial C1, Mz. F7, Lt. 6	VIVIENDA	P01297518	120,00	451,20	1.560,00	1.108,80
310	4253	Sector C, Grupo Residencial C1, Mz. F7, Lt. 11	VIVIENDA	P01297523	120,00	451,20	1.560,00	1.108,80
311	4254	Sector C, Grupo Residencial C1, Mz. F7, Lt. 16	VIVIENDA	P01297528	120,00	451,20	1.560,00	1.108,80
312	4255	Sector C, Grupo Residencial C1, Mz. G4, Lt. 5	VIVIENDA	P01297537	120,00	451,20	1.560,00	1.108,80
313	4256	Sector C, Grupo Residencial C1, Mz. G4, Lt. 14	VIVIENDA	P01297546	120,00	451,20	1.560,00	1.108,80
314	4257	Sector C, Grupo Residencial C1, Mz. G5, Lt. 10	VIVIENDA	P01297562	120,00	451,20	1.560,00	1.108,80
315	4258	Sector C, Grupo Residencial C1, Mz. G5, Lt. 13	VIVIENDA	P01297565	120,00	451,20	1.560,00	1.108,80
316	4259	Sector C, Grupo Residencial C1, Mz. G5, Lt. 18	VIVIENDA	P01297570	120,00	451,20	1.560,00	1.108,80
317	4260	Sector C, Grupo Residencial C1, Mz. G6, Lt. 1	VIVIENDA	P01297573	120,00	451,20	1.560,00	1.108,80
318	4261	Sector C, Grupo Residencial C1, Mz. G6, Lt. 13	VIVIENDA	P01297585	120,00	451,20	1.560,00	1.108,80
319	4262	Sector C, Grupo Residencial C1, Mz. G6, Lt. 16	VIVIENDA	P01297588	120,00	451,20	1.560,00	1.108,80
320	4263	Sector C, Grupo Residencial C1, Mz. G6, Lt. 17	VIVIENDA	P01297589	120,00	451,20	1.560,00	1.108,80
321	4264	Sector C, Grupo Residencial C1, Mz. G6, Lt. 19	VIVIENDA	P01297591	120,00	451,20	1.560,00	1.108,80
322	4265	Sector C, Grupo Residencial C1, Mz. G7, Lt. 7	VIVIENDA	P01297599	120,00	451,20	1.560,00	1.108,80
323	4266	Sector C, Grupo Residencial C1, Mz. H4, Lt. 3	VIVIENDA	P01297605	120,00	451,20	1.560,00	1.108,80
324	4267	Sector C, Grupo Residencial C1, Mz. H4, Lt. 11	VIVIENDA	P01297613	120,00	451,20	1.560,00	1.108,80
325	4268	Sector C, Grupo Residencial C1, Mz. H4, Lt. 12	VIVIENDA	P01297614	120,00	451,20	1.560,00	1.108,80
326	4269	Sector C, Grupo Residencial C1, Mz. H4, Lt. 13	VIVIENDA	P01297615	120,00	451,20	1.560,00	1.108,80
327	4270	Sector C, Grupo Residencial C1, Mz. H4, Lt. 14	VIVIENDA	P01297616	120,00	451,20	1.560,00	1.108,80
328	4271	Sector C, Grupo Residencial C1, Mz. H5, Lt. 3	VIVIENDA	P01297625	120,00	451,20	1.560,00	1.108,80
329	4272	Sector C, Grupo Residencial C1, Mz. H5, Lt. 4	VIVIENDA	P01297626	120,00	451,20	1.560,00	1.108,80
330	4273	Sector C, Grupo Residencial C1, Mz. H5, Lt. 6	VIVIENDA	P01297628	120,00	451,20	1.560,00	1.108,80
331	4274	Sector C, Grupo Residencial C1, Mz. H5, Lt. 11	VIVIENDA	P01297635	120,00	451,20	1.560,00	1.108,80
332	4275	Sector C, Grupo Residencial C1, Mz. H6, Lt. 12	VIVIENDA	P01297647	120,00	451,20	1.560,00	1.108,80
333	4276	Sector C, Grupo Residencial C1, Mz. H7, Lt. 10	VIVIENDA	P01297665	120,00	451,20	1.560,00	1.108,80
334	4277	Sector C, Grupo Residencial C1, Mz. H7, Lt. 12	VIVIENDA	P01297667	120,00	451,20	1.560,00	1.108,80
335	4278	Sector C, Grupo Residencial C1, Mz. H7, Lt. 19	VIVIENDA	P01297674	120,00	451,20	1.560,00	1.108,80
336	4279	Sector C, Grupo Residencial C1, Mz. I4, Lt. 6	VIVIENDA	P01297681	120,00	451,20	1.560,00	1.108,80
337	4280	Sector C, Grupo Residencial C1, Mz. I4, Lt. 7	VIVIENDA	P01297682	120,00	451,20	1.560,00	1.108,80
338	4281	Sector C, Grupo Residencial C1, Mz. I4, Lt. 14	VIVIENDA	P01297689	120,00	451,20	1.560,00	1.108,80
339	4282	Sector C, Grupo Residencial C1, Mz. I4, Lt. 17	VIVIENDA	P01297692	120,00	451,20	1.560,00	1.108,80
340	4283	Sector C, Grupo Residencial C1, Mz. I4, Lt. 18	VIVIENDA	P01297693	120,00	451,20	1.560,00	1.108,80
341	4284	Sector C, Grupo Residencial C1, Mz. I4, Lt. 19	VIVIENDA	P01297694	120,00	451,20	1.560,00	1.108,80
342	4285	Sector C, Grupo Residencial C1, Mz. I4, Lt. 20	VIVIENDA	P01297695	120,00	451,20	1.560,00	1.108,80
343	4286	Sector C, Grupo Residencial C1, Mz. I6, Lt. 2	VIVIENDA	P01297697	120,00	451,20	1.560,00	1.108,80
344	4287	Sector C, Grupo Residencial C1, Mz. I6, Lt. 4	VIVIENDA	P01297699	120,00	451,20	1.560,00	1.108,80
345	4288	Sector C, Grupo Residencial C1, Mz. I6, Lt. 10	VIVIENDA	P01297705	120,00	451,20	1.560,00	1.108,80
346	4289	Sector C, Grupo Residencial C1, Mz. I6, Lt. 19	VIVIENDA	P01297714	120,00	451,20	1.560,00	1.108,80
347	4290	Sector C, Grupo Residencial C1, Mz. I7, Lt. 8	VIVIENDA	P01297723	120,00	451,20	1.560,00	1.108,80
348	4291	Sector C, Grupo Residencial C1, Mz. I7, Lt. 11	VIVIENDA	P01297726	120,00	451,20	1.560,00	1.108,80
349	4292	Sector C, Grupo Residencial C1, Mz. I7, Lt. 13	VIVIENDA	P01297728	120,00	451,20	1.560,00	1.108,80
350	4293	Sector C, Grupo Residencial C1, Mz. I7, Lt. 14	VIVIENDA	P01297729	120,00	451,20	1.560,00	1.108,80



N°	Exp. N°	Ubicación del Predio	Uso	Partida Electronica	Area m2	Valor Libros S/.	Vãlor Revaluado S/.	Ajuste de Revaluaci3n
351	4294	Sector C, Grupo Residencial C2, Mz. B, Lt. 12	VIVIENDA	P01297788	120,00	451,20	1.560,00	1.108,80
352	4295	Sector C, Grupo Residencial C2, Mz. C, Lt. 14	VIVIENDA	P01297805	120,00	451,20	1.560,00	1.108,80
353	4296	Sector C, Grupo Residencial C2, Mz. C, Lt. 17	VIVIENDA	P01297808	120,00	451,20	1.560,00	1.108,80
354	4297	Sector C, Grupo Residencial C2, Mz. C, Lt. 23	VIVIENDA	P01297814	120,00	451,20	1.560,00	1.108,80
355	4298	Sector C, Grupo Residencial C2, Mz. D, Lt. 15	VIVIENDA	P01297830	120,00	451,20	1.560,00	1.108,80
356	4299	Sector C, Grupo Residencial C2, Mz. E, Lt. 1	VIVIENDA	P01297840	120,00	451,20	1.560,00	1.108,80
357	4300	Sector C, Grupo Residencial C2, Mz. E, Lt. 13	VIVIENDA	P01297852	120,00	451,20	1.560,00	1.108,80
358	4301	Sector C, Grupo Residencial C2, Mz. E, Lt. 20	VIVIENDA	P01297859	120,00	451,20	1.560,00	1.108,80
359	4302	Sector C, Grupo Residencial C2, Mz. G, Lt. 21	VIVIENDA	P01297908	120,00	451,20	1.560,00	1.108,80
360	4303	Sector C, Grupo Residencial C2, Mz. H, Lt. 6	VIVIENDA	P01297917	120,00	451,20	1.560,00	1.108,80
361	4304	Sector C, Grupo Residencial C2, Mz. H, Lt. 14	VIVIENDA	P01297925	120,00	451,20	1.560,00	1.108,80
362	4305	Sector C, Grupo Residencial C2, Mz. H, Lt. 22	VIVIENDA	P01297933	120,00	451,20	1.560,00	1.108,80
363	4306	Sector C, Grupo Residencial C2, Mz. I, Lt. 9	VIVIENDA	P01297944	120,00	451,20	1.560,00	1.108,80
364	4307	Sector C, Grupo Residencial C2, Mz. I, Lt. 14	VIVIENDA	P01297949	120,00	451,20	1.560,00	1.108,80
365	4308	Sector C, Grupo Residencial C2, Mz. I, Lt. 22	VIVIENDA	P01297957	120,00	451,20	1.560,00	1.108,80
366	4309	Sector C, Grupo Residencial C2, Mz. A1, Lt. 3	VIVIENDA	P01297962	120,00	451,20	1.560,00	1.108,80
367	4310	Sector C, Grupo Residencial C2, Mz. A1, Lt. 8	VIVIENDA	P01297967	120,00	451,20	1.560,00	1.108,80
368	4311	Sector C, Grupo Residencial C2, Mz. A1, Lt. 10	VIVIENDA	P01297969	120,00	451,20	1.560,00	1.108,80
369	4312	Sector C, Grupo Residencial C2, Mz. A1, Lt. 15	VIVIENDA	P01297974	120,00	451,20	1.560,00	1.108,80
370	4313	Sector C, Grupo Residencial C2, Mz. A2, Lt. 4	VIVIENDA	P01297979	120,00	451,20	1.560,00	1.108,80
371	4314	Sector C, Grupo Residencial C2, Mz. A2, Lt. 7	VIVIENDA	P01297982	120,00	451,20	1.560,00	1.108,80
372	4315	Sector C, Grupo Residencial C2, Mz. A2, Lt. 10	VIVIENDA	P01297985	120,00	451,20	1.560,00	1.108,80
373	4316	Sector C, Grupo Residencial C2, Mz. A2, Lt. 13	VIVIENDA	P01297988	120,00	451,20	1.560,00	1.108,80
374	4317	Sector C, Grupo Residencial C2, Mz. A3, Lt. 16	VIVIENDA	P01298013	120,00	451,20	1.560,00	1.108,80
375	4318	Sector C, Grupo Residencial C2, Mz. B1, Lt. 3	VIVIENDA	P01298020	120,00	451,20	1.560,00	1.108,80
376	4319	Sector C, Grupo Residencial C2, Mz. B1, Lt. 4	VIVIENDA	P01298021	120,00	451,20	1.560,00	1.108,80
377	4320	Sector C, Grupo Residencial C2, Mz. B1, Lt. 9	VIVIENDA	P01298026	120,00	451,20	1.560,00	1.108,80
378	4321	Sector C, Grupo Residencial C2, Mz. B2, Lt. 2	VIVIENDA	P01298035	120,00	451,20	1.560,00	1.108,80
379	4322	Sector C, Grupo Residencial C2, Mz. B2, Lt. 6	VIVIENDA	P01298039	120,00	451,20	1.560,00	1.108,80
380	4323	Sector C, Grupo Residencial C2, Mz. B3, Lt. 8	VIVIENDA	P01298052	120,00	451,20	1.560,00	1.108,80
381	4324	Sector C, Grupo Residencial C2, Mz. C2, Lt. 16	VIVIENDA	P01298096	120,00	451,20	1.560,00	1.108,80
382	4325	Sector C, Grupo Residencial C2, Mz. C3, Lt. 2	VIVIENDA	P01298104	120,00	451,20	1.560,00	1.108,80
383	4326	Sector C, Grupo Residencial C2, Mz. C3, Lt. 15	VIVIENDA	P01298117	120,00	451,20	1.560,00	1.108,80
384	4327	Sector C, Grupo Residencial C2, Mz. D2, Lt. 12	VIVIENDA	P01298150	120,00	451,20	1.560,00	1.108,80
385	4328	Sector C, Grupo Residencial C2, Mz. D3, Lt. 8	VIVIENDA	P01298168	120,00	451,20	1.560,00	1.108,80
386	4329	Sector C, Grupo Residencial C2, Mz. D3, Lt. 12	VIVIENDA	P01298172	120,00	451,20	1.560,00	1.108,80
387	4330	Sector C, Grupo Residencial C2, Mz. D3, Lt. 13	VIVIENDA	P01298173	120,00	451,20	1.560,00	1.108,80
388	4331	Sector C, Grupo Residencial C2, Mz. E1, Lt. 11	VIVIENDA	P01298191	120,00	451,20	1.560,00	1.108,80
389	4332	Sector C, Grupo Residencial C2, Mz. E1, Lt. 16	VIVIENDA	P01298196	120,00	451,20	1.560,00	1.108,80
390	4333	Sector C, Grupo Residencial C2, Mz. E2, Lt. 1	VIVIENDA	P01298197	120,00	451,20	1.560,00	1.108,80
391	4334	Sector C, Grupo Residencial C2, Mz. E2, Lt. 14	VIVIENDA	P01298210	120,00	451,20	1.560,00	1.108,80
392	4335	Sector C, Grupo Residencial C2, Mz. E2, Lt. 16	VIVIENDA	P01298212	120,00	451,20	1.560,00	1.108,80
393	4336	Sector C, Grupo Residencial C2, Mz. E2, Lt. 18	VIVIENDA	P01298214	120,00	451,20	1.560,00	1.108,80
394	4337	Sector C, Grupo Residencial C2, Mz. E3, Lt. 1	VIVIENDA	P01298219	120,00	451,20	1.560,00	1.108,80
395	4338	Sector C, Grupo Residencial C2, Mz. E3, Lt. 2	VIVIENDA	P01298220	120,00	451,20	1.560,00	1.108,80
396	4339	Sector C, Grupo Residencial C2, Mz. E3, Lt. 4	VIVIENDA	P01298222	120,00	451,20	1.560,00	1.108,80
397	4340	Sector C, Grupo Residencial C2, Mz. E3, Lt. 5	VIVIENDA	P01298223	120,00	451,20	1.560,00	1.108,80
398	4341	Sector C, Grupo Residencial C2, Mz. E3, Lt. 11	VIVIENDA	P01298229	120,00	451,20	1.560,00	1.108,80
399	4342	Sector C, Grupo Residencial C2, Mz. F2, Lt. 3	VIVIENDA	P01298248	120,00	451,20	1.560,00	1.108,80
400	4343	Sector C, Grupo Residencial C2, Mz. F2, Lt. 4	VIVIENDA	P01298249	120,00	451,20	1.560,00	1.108,80
401	4344	Sector C, Grupo Residencial C2, Mz. F2, Lt. 12	VIVIENDA	P01298257	120,00	451,20	1.560,00	1.108,80
402	4345	Sector C, Grupo Residencial C2, Mz. G1, Lt. 1	VIVIENDA	P01298288	120,00	451,20	1.560,00	1.108,80
403	4346	Sector C, Grupo Residencial C2, Mz. G3, Lt. 20	VIVIENDA	P01298345	120,00	451,20	1.560,00	1.108,80
404	4347	Sector C, Grupo Residencial C2, Mz. I1, Lt. 2	VIVIENDA	P01298354	120,00	451,20	1.560,00	1.108,80
405	4348	Sector C, Grupo Residencial C3, Mz. J, Lt. 16	VIVIENDA	P01298384	120,00	451,20	1.560,00	1.108,80
406	4349	Sector C, Grupo Residencial C3, Mz. J, Lt. 18	VIVIENDA	P01298386	120,00	451,20	1.560,00	1.108,80
407	4350	Sector C, Grupo Residencial C3, Mz. K, Lt. 6	VIVIENDA	P01298398	120,00	451,20	1.560,00	1.108,80
408	4351	Sector C, Grupo Residencial C3, Mz. K, Lt. 23	VIVIENDA	P01298415	120,00	451,20	1.560,00	1.108,80
409	4352	Sector C, Grupo Residencial C3, Mz. M, Lt. 18	VIVIENDA	P01298455	120,00	451,20	1.560,00	1.108,80
410	4353	Sector C, Grupo Residencial C3, Mz. N, Lt. 2	VIVIENDA	P01298463	120,00	451,20	1.560,00	1.108,80
411	4354	Sector C, Grupo Residencial C3, Mz. N, Lt. 4	VIVIENDA	P01298465	120,00	451,20	1.560,00	1.108,80
412	4355	Sector C, Grupo Residencial C3, Mz. N, Lt. 5	VIVIENDA	P01298466	120,00	451,20	1.560,00	1.108,80
413	4356	Sector C, Grupo Residencial C3, Mz. N, Lt. 9	VIVIENDA	P01298470	120,00	451,20	1.560,00	1.108,80
414	4357	Sector C, Grupo Residencial C3, Mz. Q, Lt. 4	VIVIENDA	P01298505	120,00	451,20	1.560,00	1.108,80
415	4358	Sector C, Grupo Residencial C3, Mz. J1, Lt. 9	VIVIENDA	P01298524	120,00	451,20	1.560,00	1.108,80
416	4359	Sector C, Grupo Residencial C3, Mz. J3, Lt. 11	VIVIENDA	P01298564	120,00	451,20	1.560,00	1.108,80
417	4360	Sector C, Grupo Residencial C3, Mz. K2, Lt. 2	VIVIENDA	P01298572	120,00	451,20	1.560,00	1.108,80
418	4361	Sector C, Grupo Residencial C3, Mz. K2, Lt. 22	VIVIENDA	P01298592	120,00	451,20	1.560,00	1.108,80
419	4362	Sector C, Grupo Residencial C3, Mz. K3, Lt. 18	VIVIENDA	P01298610	120,00	451,20	1.560,00	1.108,80
420	4363	Sector C, Grupo Residencial C3, Mz. L2, Lt. 2	VIVIENDA	P01298630	120,00	451,20	1.560,00	1.108,80
421	4364	Sector C, Grupo Residencial C3, Mz. L2, Lt. 10	VIVIENDA	P01298638	120,00	451,20	1.560,00	1.108,80

GOBIERNO REGIONAL DE LOS RIOS
 DIRECCION REGIONAL DE REGISTRO Y VALORES
 UNIDAD

CRONOLOGICO QUE SE PRESENTA EN EL ARCHIVO ORIGINAL QUE SE ENCUENTRA EN EL ARCHIVO CENTRAL DEL MUNICIPIO DE CALI
 JOHN CARLOS GONZALEZ
 REG. N° 1524

Nº	Exp. Nº	Ubicación del Predio	Uso	Partida Electronica	Area m2	Valor Libros-S/.	Valor Revaluado S/.	Ajuste de Revaluación
422	4365	Sector C, Grupo Residencial C3, Mz. L3, Lt. 12	VIVIENDA	P01298662	120,00	451,20	1.560,00	1.108,80
423	4366	Sector C, Grupo Residencial C3, Mz. L3, Lt. 23	VIVIENDA	P01298673	120,00	451,20	1.560,00	1.108,80
424	4367	Sector C, Grupo Residencial C3, Mz. L4, Lt. 1	VIVIENDA	P01298677	120,00	451,20	1.560,00	1.108,80
425	4368	Sector C, Grupo Residencial C3, Mz. L4, Lt. 8	EQ.URB.VEND	P01298684	235,80	886,61	3.065,40	2.178,79
426	4369	Sector C, Grupo Residencial C3, Mz. L4, Lt. 9	EQ.URB.VEND	P01298685	278,60	1.047,54	3.621,80	2.574,26
427	4370	Sector C, Grupo Residencial C3, Mz. M2, Lt. 4	VIVIENDA	P01298705	120,00	451,20	1.560,00	1.108,80
428	4371	Sector C, Grupo Residencial C3, Mz. M2, Lt. 12	VIVIENDA	P01298713	120,00	451,20	1.560,00	1.108,80
429	4372	Sector C, Grupo Residencial C3, Mz. M2, Lt. 22	VIVIENDA	P01298723	120,00	451,20	1.560,00	1.108,80
430	4373	Sector C, Grupo Residencial C3, Mz. M3, Lt. 16	VIVIENDA	P01298739	120,00	451,20	1.560,00	1.108,80
431	4374	Sector C, Grupo Residencial C3, Mz. M4, Lt. 6	VIVIENDA	P01298750	120,00	451,20	1.560,00	1.108,80
432	4375	Sector C, Grupo Residencial C3, Mz. O2, Lt. 15	VIVIENDA	P01298802	120,00	451,20	1.560,00	1.108,80
433	4376	Sector C, Grupo Residencial C3, Mz. O2, Lt. 22	VIVIENDA	P01298809	120,00	451,20	1.560,00	1.108,80
434	4377	Sector C, Grupo Residencial C3, Mz. O3, Lt. 7	VIVIENDA	P01298816	120,00	451,20	1.560,00	1.108,80
435	4378	Sector C, Grupo Residencial C3, Mz. P2, Lt. 6	VIVIENDA	P01298844	120,00	451,20	1.560,00	1.108,80
436	4379	Sector C, Grupo Residencial C3, Mz. P3, Lt. 19	VIVIENDA	P01298879	120,00	451,20	1.560,00	1.108,80
437	4380	Sector C, Grupo Residencial C3, Mz. Q1, Lt. 12	VIVIENDA	P01298891	120,00	451,20	1.560,00	1.108,80
438	4381	Sector C, Grupo Residencial C3, Mz. Q2, Lt. 4	VIVIENDA	P01298899	120,00	451,20	1.560,00	1.108,80
439	4382	Sector C, Grupo Residencial C3, Mz. Q3, Lt. 7	VIVIENDA	P01298924	120,00	451,20	1.560,00	1.108,80
440	4383	Sector C, Grupo Residencial C4, Mz. R2, Lt. 6	VIVIENDA	P01298995	120,00	451,20	1.560,00	1.108,80
441	4384	Sector C, Grupo Residencial C4, Mz. R3, Lt. 15	VIVIENDA	P01299026	120,00	451,20	1.560,00	1.108,80
442	4385	Sector C, Grupo Residencial C4, Mz. R3, Lt. 17	VIVIENDA	P01299028	120,00	451,20	1.560,00	1.108,80
443	4386	Sector C, Grupo Residencial C4, Mz. S1, Lt. 4	VIVIENDA	P01299035	120,00	451,20	1.560,00	1.108,80
444	4387	Sector C, Grupo Residencial C4, Mz. S2, Lt. 3	VIVIENDA	P01299050	120,00	451,20	1.560,00	1.108,80
445	4388	Sector C, Grupo Residencial C4, Mz. S2, Lt. 16	VIVIENDA	P01299063	120,00	451,20	1.560,00	1.108,80
446	4389	Sector C, Grupo Residencial C4, Mz. S3, Lt. 8	VIVIENDA	P01299077	120,00	451,20	1.560,00	1.108,80
447	4390	Sector C, Grupo Residencial C4, Mz. T1, Lt. 15	VIVIENDA	P01299095	120,00	451,20	1.560,00	1.108,80
448	4391	Sector C, Grupo Residencial C4, Mz. T2, Lt. 3	VIVIENDA	P01299099	120,00	451,20	1.560,00	1.108,80
449	4392	Sector C, Grupo Residencial C4, Mz. T2, Lt. 7	VIVIENDA	P01299103	120,00	451,20	1.560,00	1.108,80
450	4393	Sector C, Grupo Residencial C4, Mz. T2, Lt. 17	VIVIENDA	P01299113	120,00	451,20	1.560,00	1.108,80
451	4394	Sector C, Grupo Residencial C4, Mz. U2, Lt. 14	VIVIENDA	P01299153	120,00	451,20	1.560,00	1.108,80
452	4395	Sector C, Grupo Residencial C4, Mz. U2, Lt. 19	VIVIENDA	P01299158	120,00	451,20	1.560,00	1.108,80
453	4396	Sector C, Grupo Residencial C4, Mz. U3, Lt. 1	VIVIENDA	P01299162	120,00	451,20	1.560,00	1.108,80
454	4397	Sector C, Grupo Residencial C4, Mz. U3, Lt. 2	VIVIENDA	P01299163	120,00	451,20	1.560,00	1.108,80
455	4398	Sector C, Grupo Residencial C4, Mz. U3, Lt. 13	VIVIENDA	P01299174	120,00	451,20	1.560,00	1.108,80
456	4399	Sector C, Grupo Residencial C4, Mz. V2, Lt. 3	VIVIENDA	P01299200	120,00	451,20	1.560,00	1.108,80
457	4400	Sector C, Grupo Residencial C4, Mz. V2, Lt. 14	VIVIENDA	P01299211	120,00	451,20	1.560,00	1.108,80
458	4401	Sector C, Grupo Residencial C4, Mz. V2, Lt. 15	VIVIENDA	P01299212	120,00	451,20	1.560,00	1.108,80
459	4402	Sector C, Grupo Residencial C4, Mz. V2, Lt. 17	VIVIENDA	P01299214	120,00	451,20	1.560,00	1.108,80
460	4403	Sector C, Grupo Residencial C4, Mz. V3, Lt. 3	VIVIENDA	P01299222	120,00	451,20	1.560,00	1.108,80
461	4404	Sector C, Grupo Residencial C4, Mz. W3, Lt. 11	VIVIENDA	P01299250	120,00	451,20	1.560,00	1.108,80
462	4405	Sector C, Grupo Residencial C4, Mz. X3, Lt. 14	VIVIENDA	P01299274	120,00	451,20	1.560,00	1.108,80
463	4406	Sector C, Grupo Residencial C4, Mz. Y3, Lt. 13	VIVIENDA	P01299293	120,00	451,20	1.560,00	1.108,80
464	4407	Sector C, Grupo Residencial C4, Mz. Z3, Lt. 8	VIVIENDA	P01299303	120,00	451,20	1.560,00	1.108,80
465	4408	Sector C, Grupo Residencial C4, Mz. Z3, Lt. 20	VIVIENDA	P01299315	120,00	451,20	1.560,00	1.108,80
466	4409	Sector D, Grupo Residencial D1, Mz. T, Lt. 1	VIVIENDA	P01299319	120,00	451,20	1.560,00	1.108,80
467	4410	Sector D, Grupo Residencial D1, Mz. T, Lt. 10	VIVIENDA	P01299328	120,00	451,20	1.560,00	1.108,80
468	4411	Sector D, Grupo Residencial D1, Mz. T, Lt. 12	VIVIENDA	P01299330	120,00	451,20	1.560,00	1.108,80
469	4412	Sector D, Grupo Residencial D1, Mz. U, Lt. 4	VIVIENDA	P01299346	120,00	451,20	1.560,00	1.108,80
470	4413	Sector D, Grupo Residencial D1, Mz. U, Lt. 9	VIVIENDA	P01299351	120,00	451,20	1.560,00	1.108,80
471	4414	Sector D, Grupo Residencial D1, Mz. U, Lt. 12	VIVIENDA	P01299354	120,00	451,20	1.560,00	1.108,80
472	4415	Sector D, Grupo Residencial D1, Mz. U, Lt. 14	VIVIENDA	P01299356	120,00	451,20	1.560,00	1.108,80
473	4416	Sector D, Grupo Residencial D1, Mz. U, Lt. 15	VIVIENDA	P01299357	120,00	451,20	1.560,00	1.108,80
474	4417	Sector D, Grupo Residencial D1, Mz. U, Lt. 16	VIVIENDA	P01299358	120,00	451,20	1.560,00	1.108,80
475	4418	Sector D, Grupo Residencial D1, Mz. U, Lt. 17	VIVIENDA	P01299359	120,00	451,20	1.560,00	1.108,80
476	4419	Sector D, Grupo Residencial D1, Mz. U, Lt. 18	VIVIENDA	P01299360	120,00	451,20	1.560,00	1.108,80
477	4420	Sector D, Grupo Residencial D1, Mz. U, Lt. 19	VIVIENDA	P01299361	120,00	451,20	1.560,00	1.108,80
478	4421	Sector D, Grupo Residencial D1, Mz. V, Lt. 20	VIVIENDA	P01299386	120,00	451,20	1.560,00	1.108,80
479	4422	Sector D, Grupo Residencial D1, Mz. W, Lt. 3	VIVIENDA	P01299393	120,00	451,20	1.560,00	1.108,80
480	4423	Sector D, Grupo Residencial D1, Mz. W, Lt. 5	VIVIENDA	P01299395	120,00	451,20	1.560,00	1.108,80
481	4424	Sector D, Grupo Residencial D1, Mz. W, Lt. 12	VIVIENDA	P01299402	120,00	451,20	1.560,00	1.108,80
482	4425	Sector D, Grupo Residencial D1, Mz. W, Lt. 14	VIVIENDA	P01299404	120,00	451,20	1.560,00	1.108,80
483	4426	Sector D, Grupo Residencial D1, Mz. X, Lt. 17	VIVIENDA	P01299425	120,00	451,20	1.560,00	1.108,80
484	4427	Sector D, Grupo Residencial D1, Mz. T3, Lt. 3	VIVIENDA	P01299455	120,00	451,20	1.560,00	1.108,80
485	4428	Sector D, Grupo Residencial D1, Mz. T3, Lt. 9	VIVIENDA	P01299461	120,00	451,20	1.560,00	1.108,80
486	4429	Sector D, Grupo Residencial D1, Mz. T4, Lt. 5	VIVIENDA	P01299471	120,00	451,20	1.560,00	1.108,80
487	4430	Sector D, Grupo Residencial D1, Mz. U4, Lt. 9	VIVIENDA	P01299513	120,00	451,20	1.560,00	1.108,80
488	4431	Sector D, Grupo Residencial D1, Mz. U4, Lt. 17	VIVIENDA	P01299521	120,00	451,20	1.560,00	1.108,80
489	4432	Sector D, Grupo Residencial D1, Mz. U4, Lt. 25	VIVIENDA	P01299529	120,00	451,20	1.560,00	1.108,80
490	4433	Sector D, Grupo Residencial D1, Mz. V2, Lt. 2	VIVIENDA	P01299534	120,00	451,20	1.560,00	1.108,80
491	4434	Sector D, Grupo Residencial D1, Mz. V3, Lt. 3	VIVIENDA	P01299544	120,00	451,20	1.560,00	1.108,80
492	4435	Sector D, Grupo Residencial D1, Mz. V3, Lt. 8	EQ.URB.VEND	P01299549	233,40	877,58	3.034,20	2.156,62



COPIA FIEL DEL ORIGINAL DE LOS DOCUMENTOS
 REGISTRADOS EN EL REGISTRO DE PROPIEDADES
 DEL GOBIERNO REGIONAL CALAHO
 JOHN... LOS...
 REG. N.º...

Nº	Exp. Nº	Ubicación del Predio	Uso	Partida Electrónica	Area m2	Valor Libros S/.	Valor Revaluado S/.	Ajuste de Revaluación
493	4436	Sector D, Grupo Residencial D1, Mz. V4, Lt. 6	VIVIENDA	P01299558	120,00	451,20	1.560,00	1.108,80
494	4437	Sector D, Grupo Residencial D1, Mz. W1, Lt. 2	VIVIENDA	P01299575	120,00	451,20	1.560,00	1.108,80
495	4438	Sector D, Grupo Residencial D1, Mz. X1, Lt. 5	VIVIENDA	P01299643	120,00	451,20	1.560,00	1.108,80
496	4439	Sector D, Grupo Residencial D1, Mz. X1, Lt. 15	VIVIENDA	P01299653	120,00	451,20	1.560,00	1.108,80
497	4440	Sector D, Grupo Residencial D1, Mz. X1, Lt. 25	VIVIENDA	P01299663	120,00	451,20	1.560,00	1.108,80
498	4441	Sector D, Grupo Residencial D1, Mz. X4, Lt. 2	VIVIENDA	P01299666	120,00	451,20	1.560,00	1.108,80
499	4442	Sector D, Grupo Residencial D1, Mz. X4, Lt. 6	VIVIENDA	P01299670	120,00	451,20	1.560,00	1.108,80
500	4443	Sector D, Grupo Residencial D1, Mz. X4, Lt. 10	VIVIENDA	P01299674	120,00	451,20	1.560,00	1.108,80
501	4444	Sector D, Grupo Residencial D1, Mz. X4, Lt. 14	VIVIENDA	P01299678	120,00	451,20	1.560,00	1.108,80
502	4445	Sector D, Grupo Residencial D1, Mz. X4, Lt. 21	VIVIENDA	P01299685	120,00	451,20	1.560,00	1.108,80
503	4446	Sector D, Grupo Residencial D1, Mz. Y1, Lt. 3	VIVIENDA	P01299689	120,00	451,20	1.560,00	1.108,80
504	4447	Sector D, Grupo Residencial D1, Mz. Y1, Lt. 5	VIVIENDA	P01299691	120,00	451,20	1.560,00	1.108,80
505	4448	Sector D, Grupo Residencial D1, Mz. Y1, Lt. 8	VIVIENDA	P01299694	142,50	535,80	1.852,50	1.316,70
506	4449	Sector D, Grupo Residencial D1, Mz. Z1, Lt. 1	VIVIENDA	P01299729	120,00	451,20	1.560,00	1.108,80
507	4450	Sector D, Grupo Residencial D1, Mz. Z1, Lt. 3	VIVIENDA	P01299731	120,00	451,20	1.560,00	1.108,80
508	4451	Sector D, Grupo Residencial D1, Mz. Z1, Lt. 4	VIVIENDA	P01299732	120,00	451,20	1.560,00	1.108,80
509	4452	Sector D, Grupo Residencial D1, Mz. Z1, Lt. 19	VIVIENDA	P01299747	120,00	451,20	1.560,00	1.108,80
510	4453	Sector D, Grupo Residencial D1, Mz. Z1, Lt. 22	VIVIENDA	P01299750	142,50	535,80	1.852,50	1.316,70
511	4454	Sector D, Grupo Residencial D1, Mz. Z'2, Lt. 1	VIVIENDA	P01299759	138,40	520,38	1.799,20	1.278,82
512	4455	Sector D, Grupo Residencial D1, Mz. Z'2, Lt. 17	VIVIENDA	P01299775	117,50	441,80	1.527,50	1.085,70
513	4456	Sector D, Grupo Residencial D1, Mz. Z'2, Lt. 25	VIVIENDA	P01299783	120,00	451,20	1.560,00	1.108,80
514	4457	Sector D, Grupo Residencial D2, Mz. M, Lt. 12	VIVIENDA	P01299806	120,00	451,20	1.560,00	1.108,80
515	4458	Sector D, Grupo Residencial D2, Mz. N, Lt. 22	VIVIENDA	P01299840	120,00	451,20	1.560,00	1.108,80
516	4459	Sector D, Grupo Residencial D2, Mz. O, Lt. 5	VIVIENDA	P01299847	120,00	451,20	1.560,00	1.108,80
517	4460	Sector D, Grupo Residencial D2, Mz. O, Lt. 7	VIVIENDA	P01299849	120,00	451,20	1.560,00	1.108,80
518	4461	Sector D, Grupo Residencial D2, Mz. M1, Lt. 1	VIVIENDA	P01299905	120,00	451,20	1.560,00	1.108,80
519	4462	Sector D, Grupo Residencial D2, Mz. M2, Lt. 2	VIVIENDA	P01299920	120,00	451,20	1.560,00	1.108,80
520	4463	Sector D, Grupo Residencial D2, Mz. M2, Lt. 13	VIVIENDA	P01299931	120,00	451,20	1.560,00	1.108,80
521	4464	Sector D, Grupo Residencial D2, Mz. M4, Lt. 12	VIVIENDA	P01299958	120,00	451,20	1.560,00	1.108,80
522	4465	Sector D, Grupo Residencial D2, Mz. M4, Lt. 14	VIVIENDA	P01299960	120,00	451,20	1.560,00	1.108,80
523	4466	Sector D, Grupo Residencial D2, Mz. M4, Lt. 15	VIVIENDA	P01299961	120,00	451,20	1.560,00	1.108,80
524	4467	Sector D, Grupo Residencial D2, Mz. N1, Lt. 2	VIVIENDA	P01299971	120,00	451,20	1.560,00	1.108,80
525	4468	Sector D, Grupo Residencial D2, Mz. N2, Lt. 4	VIVIENDA	P01299987	120,00	451,20	1.560,00	1.108,80
526	4469	Sector D, Grupo Residencial D2, Mz. N3, Lt. 2	VIVIENDA	P01299999	120,00	451,20	1.560,00	1.108,80
527	4470	Sector D, Grupo Residencial D2, Mz. N3, Lt. 7	VIVIENDA	P01300004	120,00	451,20	1.560,00	1.108,80
528	4471	Sector D, Grupo Residencial D2, Mz. N4, Lt. 6	VIVIENDA	P01300017	120,00	451,20	1.560,00	1.108,80
529	4472	Sector D, Grupo Residencial D2, Mz. O4, Lt. 18	VIVIENDA	P01300094	120,00	451,20	1.560,00	1.108,80
530	4473	Sector D, Grupo Residencial D2, Mz. P1, Lt. 2	VIVIENDA	P01300101	120,00	451,20	1.560,00	1.108,80
531	4474	Sector D, Grupo Residencial D2, Mz. P4, Lt. 9	VIVIENDA	P01300137	120,00	451,20	1.560,00	1.108,80
532	4475	Sector D, Grupo Residencial D2, Mz. P4, Lt. 20	VIVIENDA	P01300148	120,00	451,20	1.560,00	1.108,80
533	4476	Sector D, Grupo Residencial D2, Mz. Q4, Lt. 6	VIVIENDA	P01300198	120,00	451,20	1.560,00	1.108,80
534	4477	Sector D, Grupo Residencial D2, Mz. Q4, Lt. 11	VIVIENDA	P01300203	120,00	451,20	1.560,00	1.108,80
535	4478	Sector D, Grupo Residencial D2, Mz. R4, Lt. 10	VIVIENDA	P01300258	120,00	451,20	1.560,00	1.108,80
536	4479	Sector D, Grupo Residencial D2, Mz. S3, Lt. 7	VIVIENDA	P01300297	120,00	451,20	1.560,00	1.108,80
537	4480	Sector D, Grupo Residencial D3, Mz. A, Lt. 3	VIVIENDA	P01300326	133,00	500,08	1.729,00	1.228,92
538	4481	Sector D, Grupo Residencial D3, Mz. A, Lt. 4	VIVIENDA	P01300327	120,00	451,20	1.560,00	1.108,80
539	4482	Sector D, Grupo Residencial D3, Mz. C, Lt. 9	VIVIENDA	P01300350	120,00	451,20	1.560,00	1.108,80
540	4483	Sector D, Grupo Residencial D3, Mz. C, Lt. 17	VIVIENDA	P01300358	120,00	451,20	1.560,00	1.108,80
541	4484	Sector D, Grupo Residencial D3, Mz. D, Lt. 9	VIVIENDA	P01300374	120,00	451,20	1.560,00	1.108,80
542	4485	Sector D, Grupo Residencial D3, Mz. D, Lt. 12	VIVIENDA	P01300377	120,00	451,20	1.560,00	1.108,80
543	4486	Sector D, Grupo Residencial D3, Mz. E, Lt. 8	VIVIENDA	P01300397	120,00	451,20	1.560,00	1.108,80
544	4487	Sector D, Grupo Residencial D3, Mz. H, Lt. 6	VIVIENDA	P01300467	120,00	451,20	1.560,00	1.108,80
545	4488	Sector D, Grupo Residencial D3, Mz. H, Lt. 7	VIVIENDA	P01300468	120,00	451,20	1.560,00	1.108,80
546	4489	Sector D, Grupo Residencial D3, Mz. I, Lt. 13	VIVIENDA	P01300498	120,00	451,20	1.560,00	1.108,80
547	4490	Sector D, Grupo Residencial D3, Mz. K, Lt. 2	VIVIENDA	P01300528	120,00	451,20	1.560,00	1.108,80
548	4491	Sector D, Grupo Residencial D3, Mz. K, Lt. 9	VIVIENDA	P01300535	120,00	451,20	1.560,00	1.108,80
549	4492	Sector D, Grupo Residencial D3, Mz. L, Lt. 5	VIVIENDA	P01300555	120,00	451,20	1.560,00	1.108,80
550	4493	Sector D, Grupo Residencial D3, Mz. L, Lt. 9	VIVIENDA	P01300559	120,00	451,20	1.560,00	1.108,80
551	4494	Sector D, Grupo Residencial D3, Mz. L, Lt. 11	VIVIENDA	P01300561	120,00	451,20	1.560,00	1.108,80
552	4495	Sector D, Grupo Residencial D3, Mz. A1, Lt. 9	VIVIENDA	P01300580	120,00	451,20	1.560,00	1.108,80
553	4496	Sector D, Grupo Residencial D3, Mz. B2, Lt. 6	VIVIENDA	P01300653	120,00	451,20	1.560,00	1.108,80
554	4497	Sector D, Grupo Residencial D3, Mz. B2, Lt. 11	VIVIENDA	P01300658	120,00	451,20	1.560,00	1.108,80
555	4498	Sector D, Grupo Residencial D3, Mz. B2, Lt. 13	VIVIENDA	P01300660	120,00	451,20	1.560,00	1.108,80
556	4499	Sector D, Grupo Residencial D3, Mz. C1, Lt. 2	VIVIENDA	P01300663	120,00	451,20	1.560,00	1.108,80
557	4500	Sector D, Grupo Residencial D3, Mz. D1, Lt. 13	VIVIENDA	P01300702	120,00	451,20	1.560,00	1.108,80
558	4501	Sector D, Grupo Residencial D3, Mz. D2, Lt. 1	VIVIENDA	P01300704	120,00	451,20	1.560,00	1.108,80
559	4502	Sector D, Grupo Residencial D3, Mz. D2, Lt. 3	VIVIENDA	P01300706	120,00	451,20	1.560,00	1.108,80
560	4503	Sector D, Grupo Residencial D3, Mz. D2, Lt. 10	VIVIENDA	P01300713	120,00	451,20	1.560,00	1.108,80
561	4504	Sector D, Grupo Residencial D3, Mz. D3, Lt. 7	VIVIENDA	P01300724	120,00	451,20	1.560,00	1.108,80
562	4505	Sector D, Grupo Residencial D3, Mz. D3, Lt. 13	VIVIENDA	P01300730	126,00	473,76	1.638,00	1.164,24
563	4506	Sector D, Grupo Residencial D3, Mz. H1, Lt. 4	VIVIENDA	P01300834	120,00	451,20	1.560,00	1.108,80

Nº	Exp. Nº	Ubicación del Predio	Uso	Partida Electronica	Area m2	Valor Libros S/.	Valor Revaluado S/.	Ajuste de Revaluación
564	4507	Sector D, Grupo Residencial D3, Mz. H1, Lt. 6	VIVIENDA	P01300836	120,00	451,20	1.560,00	1.108,80
565	4508	Sector D, Grupo Residencial D3, Mz. I3, Lt. 17	VIVIENDA	P01300903	120,00	451,20	1.560,00	1.108,80
566	4509	Sector D, Grupo Residencial D3, Mz. I3, Lt. 18	VIVIENDA	P01300904	120,00	451,20	1.560,00	1.108,80
567	4510	Sector D, Grupo Residencial D3, Mz. J4, Lt. 5	VIVIENDA	P01300926	120,00	451,20	1.560,00	1.108,80
568	4511	Sector D, Grupo Residencial D3, Mz. J4, Lt. 12	VIVIENDA	P01300933	170,70	641,83	2.219,10	1.577,27
569	4512	Sector D, Grupo Residencial D3, Mz. K1, Lt. 8	VIVIENDA	P01300946	120,00	451,20	1.560,00	1.108,80
570	4513	Sector D, Grupo Residencial D3, Mz. K4, Lt. 9	VIVIENDA	P01300975	120,00	451,20	1.560,00	1.108,80
571	4514	Sector D, Grupo Residencial D3, Mz. L1, Lt. 8	VIVIENDA	P01300997	120,00	451,20	1.560,00	1.108,80
572	4515	Sector D, Grupo Residencial D3, Mz. L4, Lt. 5	VIVIENDA	P01301030	120,00	451,20	1.560,00	1.108,80
573	4516	Sector D, Grupo Residencial D3, Mz. L4, Lt. 13	VIVIENDA	P01301038	120,00	451,20	1.560,00	1.108,80
574	4517	Sector D, Grupo Residencial D3, Mz. A'1, Lt. 9	VIVIENDA	P01301054	120,00	451,20	1.560,00	1.108,80
575	4518	Sector D, Grupo Residencial D3, Mz. A'2, Lt. 8	VIVIENDA	P01301066	120,00	451,20	1.560,00	1.108,80
576	4519	Sector D, Grupo Residencial D3, Mz. A'2, Lt. 12	VIVIENDA	P01301070	120,00	451,20	1.560,00	1.108,80
577	4520	Sector D, Grupo Residencial D3, Mz. A'4, Lt. 4	VIVIENDA	P01301077	120,50	453,08	1.568,50	1.113,42
578	4521	Sector D, Grupo Residencial D3, Mz. A'4, Lt. 8	VIVIENDA	P01301081	120,00	451,20	1.560,00	1.108,80
579	4522	Sector E, Grupo Residencial E1, Mz. A, Lt. 17	VIVIENDA	P01301105	120,00	451,20	1.560,00	1.108,80
580	4523	Sector E, Grupo Residencial E1, Mz. B, Lt. 3	VIVIENDA	P01301110	120,00	451,20	1.560,00	1.108,80
581	4524	Sector E, Grupo Residencial E1, Mz. B, Lt. 7	VIVIENDA	P01301114	120,00	451,20	1.560,00	1.108,80
582	4525	Sector E, Grupo Residencial E1, Mz. B, Lt. 9	VIVIENDA	P01301116	120,00	451,20	1.560,00	1.108,80
583	4526	Sector E, Grupo Residencial E1, Mz. B, Lt. 13	VIVIENDA	P01301120	120,00	451,20	1.560,00	1.108,80
584	4527	Sector E, Grupo Residencial E1, Mz. B, Lt. 17	VIVIENDA	P01301124	186,70	701,99	2.427,10	1.725,11
585	4528	Sector E, Grupo Residencial E1, Mz. B, Lt. 18	VIVIENDA	P01301125	120,00	451,20	1.560,00	1.108,80
586	4529	Sector E, Grupo Residencial E1, Mz. C, Lt. 31	VIVIENDA	P01301167	120,00	451,20	1.560,00	1.108,80
587	4530	Sector E, Grupo Residencial E1, Mz. D, Lt. 15	VIVIENDA	P01301185	120,00	451,20	1.560,00	1.108,80
588	4531	Sector E, Grupo Residencial E1, Mz. E, Lt. 4	VIVIENDA	P01301197	120,00	451,20	1.560,00	1.108,80
589	4532	Sector E, Grupo Residencial E1, Mz. A1, Lt. 15	VIVIENDA	P01301242	120,00	451,20	1.560,00	1.108,80
590	4533	Sector E, Grupo Residencial E1, Mz. A1, Lt. 16	VIVIENDA	P01301243	120,00	451,20	1.560,00	1.108,80
591	4534	Sector E, Grupo Residencial E1, Mz. B1, Lt. 20	VIVIENDA	P01301283	140,00	526,40	1.820,00	1.293,60
592	4535	Sector E, Grupo Residencial E1, Mz. C1, Lt. 15	VIVIENDA	P01301315	120,00	451,20	1.560,00	1.108,80
593	4536	Sector E, Grupo Residencial E1, Mz. C1, Lt. 19	VIVIENDA	P01301319	120,00	451,20	1.560,00	1.108,80
594	4537	Sector E, Grupo Residencial E1, Mz. E1, Lt. 6	VIVIENDA	P01301367	120,00	451,20	1.560,00	1.108,80
595	4538	Sector E, Grupo Residencial E1, Mz. E2, Lt. 9	VIVIENDA	P01301403	120,00	451,20	1.560,00	1.108,80
596	4539	Sector E, Grupo Residencial E1, Mz. E2, Lt. 12	VIVIENDA	P01301406	120,00	451,20	1.560,00	1.108,80
597	4540	Sector E, Grupo Residencial E1, Mz. A'1, Lt. 7	VIVIENDA	P01301418	120,00	451,20	1.560,00	1.108,80
598	4541	Sector E, Grupo Residencial E1, Mz. A'1, Lt. 8	VIVIENDA	P01301419	120,00	451,20	1.560,00	1.108,80
599	4542	Sector E, Grupo Residencial E1, Mz. A'1, Lt. 15	VIVIENDA	P01301426	120,00	451,20	1.560,00	1.108,80
600	4543	Sector E, Grupo Residencial E1, Mz. A'1, Lt. 29	VIVIENDA	P01301440	120,00	451,20	1.560,00	1.108,80
601	4544	Sector E, Grupo Residencial E1, Mz. A'2, Lt. 2	VIVIENDA	P01301445	142,00	533,92	1.846,00	1.312,08
602	4545	Sector E, Grupo Residencial E1, Mz. A'2, Lt. 22	VIVIENDA	P01301465	120,00	451,20	1.560,00	1.108,80
603	4546	Sector E, Grupo Residencial E1, Mz. A'3, Lt. 18	VIVIENDA	P01301488	120,00	451,20	1.560,00	1.108,80
604	4547	Sector E, Grupo Residencial E2, Mz. F, Lt. 1	VIVIENDA	P01301495	120,00	451,20	1.560,00	1.108,80
605	4548	Sector E, Grupo Residencial E2, Mz. G, Lt. 22	VIVIENDA	P01301546	120,00	451,20	1.560,00	1.108,80
606	4549	Sector E, Grupo Residencial E2, Mz. G, Lt. 27	VIVIENDA	P01301551	120,00	451,20	1.560,00	1.108,80
607	4550	Sector E, Grupo Residencial E2, Mz. G, Lt. 33	VIVIENDA	P01301557	120,00	451,20	1.560,00	1.108,80
608	4551	Sector E, Grupo Residencial E2, Mz. H, Lt. 17	VIVIENDA	P01301575	120,00	451,20	1.560,00	1.108,80
609	4552	Sector E, Grupo Residencial E2, Mz. I, Lt. 4	VIVIENDA	P01301587	120,00	451,20	1.560,00	1.108,80
610	4553	Sector E, Grupo Residencial E2, Mz. J, Lt. 26	VIVIENDA	P01301643	120,00	451,20	1.560,00	1.108,80
611	4554	Sector E, Grupo Residencial E2, Mz. K, Lt. 4	VIVIENDA	P01301655	120,00	451,20	1.560,00	1.108,80
612	4555	Sector E, Grupo Residencial E2, Mz. K, Lt. 26	VIVIENDA	P01301677	120,00	451,20	1.560,00	1.108,80
613	4556	Sector E, Grupo Residencial E2, Mz. K, Lt. 34	VIVIENDA	P01301685	120,00	451,20	1.560,00	1.108,80
614	4557	Sector E, Grupo Residencial E2, Mz. L, Lt. 8	VIVIENDA	P01301693	120,00	451,20	1.560,00	1.108,80
615	4558	Sector E, Grupo Residencial E2, Mz. F2, Lt. 1	VIVIENDA	P01301709	133,90	509,46	1.740,70	1.237,24
616	4559	Sector E, Grupo Residencial E2, Mz. F2, Lt. 3	VIVIENDA	P01301711	120,00	451,20	1.560,00	1.108,80
617	4560	Sector E, Grupo Residencial E2, Mz. H1, Lt. 3	VIVIENDA	P01301757	120,00	451,20	1.560,00	1.108,80
618	4561	Sector E, Grupo Residencial E2, Mz. H1, Lt. 5	VIVIENDA	P01301759	120,00	451,20	1.560,00	1.108,80
619	4562	Sector E, Grupo Residencial E2, Mz. H2, Lt. 30	VIVIENDA	P01301817	120,00	451,20	1.560,00	1.108,80
620	4563	Sector E, Grupo Residencial E2, Mz. I2, Lt. 3	VIVIENDA	P01301854	124,40	467,74	1.617,20	1.149,46
621	4564	Sector E, Grupo Residencial E2, Mz. I2, Lt. 22	VIVIENDA	P01301873	120,00	451,20	1.560,00	1.108,80
622	4565	Sector E, Grupo Residencial E2, Mz. I2, Lt. 33	VIVIENDA	P01301884	120,00	451,20	1.560,00	1.108,80
623	4566	Sector E, Grupo Residencial E2, Mz. I2, Lt. 34	VIVIENDA	P01301885	150,00	564,00	1.950,00	1.386,00
624	4567	Sector E, Grupo Residencial E2, Mz. J1, Lt. 32	VIVIENDA	P01301917	120,00	451,20	1.560,00	1.108,80
625	4568	Sector E, Grupo Residencial E2, Mz. J1, Lt. 33	VIVIENDA	P01301918	120,00	451,20	1.560,00	1.108,80
626	4569	Sector E, Grupo Residencial E2, Mz. K1, Lt. 10	VIVIENDA	P01301933	120,00	451,20	1.560,00	1.108,80
627	4570	Sector E, Grupo Residencial E2, Mz. K1, Lt. 14	VIVIENDA	P01301937	120,00	451,20	1.560,00	1.108,80
628	4571	Sector E, Grupo Residencial E2, Mz. K1, Lt. 16	VIVIENDA	P01301939	120,00	451,20	1.560,00	1.108,80
629	4572	Sector E, Grupo Residencial E2, Mz. K1, Lt. 17	VIVIENDA	P01301940	120,00	451,20	1.560,00	1.108,80
630	4573	Sector E, Grupo Residencial E2, Mz. L1, Lt. 14	VIVIENDA	P01301971	120,00	451,20	1.560,00	1.108,80
631	4574	Sector E, Grupo Residencial E2, Mz. L1, Lt. 17	VIVIENDA	P01301974	126,00	473,76	1.638,00	1.164,24
632	4575	Sector E, Grupo Residencial E2, Mz. L1, Lt. 21	VIVIENDA	P01301978	120,00	451,20	1.560,00	1.108,80
633	4576	Sector E, Grupo Residencial E3, Mz. M, Lt. 16	VIVIENDA	P01302003	120,00	451,20	1.560,00	1.108,80
634	4577	Sector E, Grupo Residencial E3, Mz. M, Lt. 19	VIVIENDA	P01302006	120,00	451,20	1.560,00	1.108,80

COPIA FIEL DEL PRESENTE DOCUMENTO ORIGINAL QUE SE ENCUENTRA EN EL ARCHIVO CENTRAL DEL GOBIERNO MUNICIPAL DE LA BARRANCA.

Nº	Exp. Nº	Ubicación del Predio	Uso	Partida Electronica	Area m2	Valor Libros S/.	Valor Revaluado S/.	Ajuste de Revaluación
635	4578	Sector E, Grupo Residencial E3, Mz. M, Lt. 29	VIVIENDA	P01302016	120,00	451,20	1.560,00	1.108,80
636	4579	Sector E, Grupo Residencial E3, Mz. M, Lt. 33	VIVIENDA	P01302020	120,00	451,20	1.560,00	1.108,80
637	4580	Sector E, Grupo Residencial E3, Mz. N, Lt. 1	VIVIENDA	P01302022	120,00	451,20	1.560,00	1.108,80
638	4581	Sector E, Grupo Residencial E3, Mz. N, Lt. 27	VIVIENDA	P01302048	120,00	451,20	1.560,00	1.108,80
639	4582	Sector E, Grupo Residencial E3, Mz. O, Lt. 25	VIVIENDA	P01302080	120,00	451,20	1.560,00	1.108,80
640	4583	Sector E, Grupo Residencial E3, Mz. P, Lt. 13	VIVIENDA	P01302094	120,00	451,20	1.560,00	1.108,80
641	4584	Sector E, Grupo Residencial E3, Mz. P, Lt. 16	VIVIENDA	P01302097	120,00	451,20	1.560,00	1.108,80
642	4585	Sector E, Grupo Residencial E3, Mz. Q, Lt. 11	VIVIENDA	P01302109	120,00	451,20	1.560,00	1.108,80
643	4586	Sector E, Grupo Residencial E3, Mz. Q, Lt. 14	VIVIENDA	P01302112	120,00	451,20	1.560,00	1.108,80
644	4587	Sector E, Grupo Residencial E3, Mz. R, Lt. 5	VIVIENDA	P01302137	120,00	451,20	1.560,00	1.108,80
645	4588	Sector E, Grupo Residencial E3, Mz. R, Lt. 13	VIVIENDA	P01302145	120,00	451,20	1.560,00	1.108,80
646	4589	Sector E, Grupo Residencial E3, Mz. R, Lt. 23	VIVIENDA	P01302155	120,00	451,20	1.560,00	1.108,80
647	4590	Sector E, Grupo Residencial E3, Mz. R, Lt. 27	VIVIENDA	P01302159	120,00	451,20	1.560,00	1.108,80
648	4591	Sector E, Grupo Residencial E3, Mz. R, Lt. 29	VIVIENDA	P01302161	120,00	451,20	1.560,00	1.108,80
649	4592	Sector E, Grupo Residencial E3, Mz. S, Lt. 28	VIVIENDA	P01302194	120,00	451,20	1.560,00	1.108,80
650	4593	Sector E, Grupo Residencial E3, Mz. T, Lt. 8	VIVIENDA	P01302208	120,00	451,20	1.560,00	1.108,80
651	4594	Sector E, Grupo Residencial E3, Mz. M2, Lt. 6	VIVIENDA	P01302260	120,00	451,20	1.560,00	1.108,80
652	4595	Sector E, Grupo Residencial E3, Mz. M2, Lt. 32	VIVIENDA	P01302286	120,00	451,20	1.560,00	1.108,80
653	4596	Sector E, Grupo Residencial E3, Mz. N2, Lt. 4	VIVIENDA	P01302299	120,00	451,20	1.560,00	1.108,80
654	4597	Sector E, Grupo Residencial E3, Mz. N2, Lt. 21	VIVIENDA	P01302316	120,00	451,20	1.560,00	1.108,80
655	4598	Sector E, Grupo Residencial E3, Mz. N2, Lt. 25	VIVIENDA	P01302320	120,00	451,20	1.560,00	1.108,80
656	4599	Sector E, Grupo Residencial E3, Mz. O', Lt. 6	VIVIENDA	P01302337	120,00	451,20	1.560,00	1.108,80
657	4600	Sector E, Grupo Residencial E3, Mz. O', Lt. 9	VIVIENDA	P01302340	120,00	451,20	1.560,00	1.108,80
658	4601	Sector E, Grupo Residencial E3, Mz. P2, Lt. 15	VIVIENDA	P01302388	120,00	451,20	1.560,00	1.108,80
659	4602	Sector E, Grupo Residencial E3, Mz. Q2, Lt. 26	VIVIENDA	P01302449	120,00	451,20	1.560,00	1.108,80
660	4603	Sector E, Grupo Residencial E3, Mz. R1, Lt. 7	VIVIENDA	P01302466	120,00	451,20	1.560,00	1.108,80
661	4604	Sector E, Grupo Residencial E3, Mz. R1, Lt. 18	VIVIENDA	P01302477	140,00	526,40	1.820,00	1.293,60
662	4605	Sector E, Grupo Residencial E3, Mz. R1, Lt. 21	VIVIENDA	P01302480	120,00	451,20	1.560,00	1.108,80
663	4606	Sector E, Grupo Residencial E3, Mz. R2, Lt. 36	VIVIENDA	P01302528	120,00	451,20	1.560,00	1.108,80
664	4607	Sector E, Grupo Residencial E3, Mz. S1, Lt. 10	VIVIENDA	P01302538	120,00	451,20	1.560,00	1.108,80
665	4608	Sector E, Grupo Residencial E3, Mz. S1, Lt. 25	VIVIENDA	P01302553	120,00	451,20	1.560,00	1.108,80
666	4609	Sector E, Grupo Residencial E3, Mz. S2, Lt. 3	VIVIENDA	P01302557	120,00	451,20	1.560,00	1.108,80
667	4610	Sector E, Grupo Residencial E3, Mz. S2, Lt. 6	VIVIENDA	P01302560	120,00	451,20	1.560,00	1.108,80
668	4611	Sector E, Grupo Residencial E3, Mz. S2, Lt. 28	VIVIENDA	P01302582	120,00	451,20	1.560,00	1.108,80
669	4612	Sector E, Grupo Residencial E3, Mz. S2, Lt. 33	VIVIENDA	P01302587	120,00	451,20	1.560,00	1.108,80
670	4613	Sector E, Grupo Residencial E3, Mz. S2, Lt. 35	VIVIENDA	P01302589	120,00	451,20	1.560,00	1.108,80
671	4614	Sector E, Grupo Residencial E3, Mz. T1, Lt. 2	VIVIENDA	P01302604	344,00	541,44	1.872,00	1.330,56
672	4615	Sector E, Grupo Residencial E3, Mz. T2, Lt. 10	VIVIENDA	P01302622	120,00	451,20	1.560,00	1.108,80
673	4616	Sector E, Grupo Residencial E3, Mz. T2, Lt. 16	VIVIENDA	P01302628	120,00	451,20	1.560,00	1.108,80
674	4617	Sector E, Grupo Residencial E3, Mz. U1, Lt. 9	VIVIENDA	P01302657	120,00	451,20	1.560,00	1.108,80
675	4618	Sector E, Grupo Residencial E3, Mz. O2, Lt. 11	VIVIENDA	P01302709	120,00	451,20	1.560,00	1.108,80
676	4619	Sector E, Grupo Residencial E4, Mz. W, Lt. 19	VIVIENDA	P01302757	120,00	451,20	1.560,00	1.108,80
677	4620	Sector E, Grupo Residencial E4, Mz. W, Lt. 29	VIVIENDA	P01302767	120,00	451,20	1.560,00	1.108,80
678	4621	Sector E, Grupo Residencial E4, Mz. X, Lt. 7	VIVIENDA	P01302774	120,00	451,20	1.560,00	1.108,80
679	4622	Sector E, Grupo Residencial E4, Mz. Y, Lt. 16	VIVIENDA	P01302816	120,00	451,20	1.560,00	1.108,80
680	4623	Sector E, Grupo Residencial E4, Mz. Y, Lt. 17	VIVIENDA	P01302817	120,00	451,20	1.560,00	1.108,80
681	4624	Sector E, Grupo Residencial E4, Mz. V2, Lt. 3	VIVIENDA	P01302892	120,00	451,20	1.560,00	1.108,80
682	4625	Sector E, Grupo Residencial E4, Mz. V2, Lt. 25	LOTE PRODUCCION	P01302914	360,00	1.353,60	4.680,00	3.326,40
683	4626	Sector E, Grupo Residencial E4, Mz. V2, Lt. 26	LOTE PRODUCCION	P01302915	300,00	1.128,00	3.900,00	2.772,00
684	4627	Sector E, Grupo Residencial E4, Mz. V2, Lt. 27	LOTE PRODUCCION	P01302916	300,00	1.128,00	3.900,00	2.772,00
685	4628	Sector E, Grupo Residencial E4, Mz. V2, Lt. 28	LOTE PRODUCCION	P01302917	300,00	1.128,00	3.900,00	2.772,00
686	4629	Sector E, Grupo Residencial E4, Mz. V2, Lt. 30	LOTE PRODUCCION	P01302919	300,00	1.128,00	3.900,00	2.772,00
687	4630	Sector E, Grupo Residencial E4, Mz. V2, Lt. 31	LOTE PRODUCCION	P01302920	300,00	1.128,00	3.900,00	2.772,00
688	4631	Sector E, Grupo Residencial E4, Mz. V2, Lt. 32	LOTE PRODUCCION	P01302921	300,00	1.128,00	3.900,00	2.772,00
689	4632	Sector E, Grupo Residencial E4, Mz. V2, Lt. 33	LOTE PRODUCCION	P01302922	300,00	1.128,00	3.900,00	2.772,00
690	4633	Sector E, Grupo Residencial E4, Mz. V2, Lt. 34	LOTE PRODUCCION	P01302923	300,00	1.128,00	3.900,00	2.772,00
691	4634	Sector E, Grupo Residencial E4, Mz. V2, Lt. 35	LOTE PRODUCCION	P01302924	300,00	1.128,00	3.900,00	2.772,00
692	4635	Sector E, Grupo Residencial E4, Mz. W1, Lt. 1	LOTE PRODUCCION	P01302929	374,00	1.406,24	4.862,00	3.455,76
693	4636	Sector E, Grupo Residencial E4, Mz. W1, Lt. 3	LOTE PRODUCCION	P01302931	374,00	1.406,24	4.862,00	3.455,76
694	4637	Sector E, Grupo Residencial E4, Mz. W1, Lt. 4	LOTE PRODUCCION	P01302932	374,00	1.406,24	4.862,00	3.455,76
695	4638	Sector E, Grupo Residencial E4, Mz. W2, Lt. 1	LOTE PRODUCCION	P01302934	450,00	1.892,00	5.850,00	4.158,00
696	4639	Sector E, Grupo Residencial E4, Mz. W2, Lt. 2	LOTE PRODUCCION	P01302935	450,00	1.892,00	5.850,00	4.158,00
697	4640	Sector E, Grupo Residencial E4, Mz. W2, Lt. 3	LOTE PRODUCCION	P01302936	450,00	1.892,00	5.850,00	4.158,00
698	4641	Sector E, Grupo Residencial E4, Mz. W2, Lt. 4	LOTE PRODUCCION	P01302937	450,00	1.892,00	5.850,00	4.158,00
699	4642	Sector E, Grupo Residencial E4, Mz. W2, Lt. 5	LOTE PRODUCCION	P01302938	495,00	1.861,20	6.435,00	4.573,80
700	4643	Sector E, Grupo Residencial E4, Mz. W2, Lt. 7	LOTE PRODUCCION	P01302940	450,00	1.892,00	5.850,00	4.158,00
701	4644	Sector E, Grupo Residencial E4, Mz. X1, Lt. 1	LOTE PRODUCCION	P01302943	386,90	1.454,74	5.029,70	3.574,96
702	4645	Sector E, Grupo Residencial E4, Mz. X1, Lt. 2	LOTE PRODUCCION	P01302944	340,00	1.278,40	4.420,00	3.141,60
703	4646	Sector E, Grupo Residencial E4, Mz. X1, Lt. 3	LOTE PRODUCCION	P01302945	340,00	1.278,40	4.420,00	3.141,60
704	4647	Sector E, Grupo Residencial E4, Mz. X1, Lt. 4	LOTE PRODUCCION	P01302946	340,00	1.278,40	4.420,00	3.141,60
705	4648	Sector E, Grupo Residencial E4, Mz. X1, Lt. 5	LOTE PRODUCCION	P01302947	340,00	1.278,40	4.420,00	3.141,60

TITULO QUE PRESENTA
 MARIA DEL ROSARIO AL QUE EN EL AREA
 CENTRAL DEL GOBIERNO REGIONAL DEL CAJON
 JOHN CARLOS GONZALEZ ROSA
 FEDATARIO ALTERNO
 GOBIERNO REGIONAL DEL CAJON
 Reg. N° F.

Nº	Exp. Nº	Ubicación del Predio	Uso	Partida Electronica	Area m2	Valor Libros S/.	Valor Revaluado S/.	Ajuste de Revaluación
706	4649	Sector E, Grupo Residencial E4, Mz. X1, Lt. 6	LOTE PRODUCCION	P01302948	340,00	1.278,40	4.420,00	3.141,60
707	4650	Sector E, Grupo Residencial E4, Mz. X1, Lt. 7	LOTE PRODUCCION	P01302949	310,00	1.165,60	4.030,00	2.864,40
708	4651	Sector E, Grupo Residencial E4, Mz. X1, Lt. 8	LOTE PRODUCCION	P01302950	310,00	1.165,60	4.030,00	2.864,40
709	4652	Sector E, Grupo Residencial E4, Mz. X1, Lt. 9	LOTE PRODUCCION	P01302951	310,00	1.165,60	4.030,00	2.864,40
710	4653	Sector E, Grupo Residencial E4, Mz. X1, Lt. 10	LOTE PRODUCCION	P01302952	310,00	1.165,60	4.030,00	2.864,40
711	4654	Sector E, Grupo Residencial E4, Mz. X1, Lt. 11	LOTE PRODUCCION	P01302953	310,00	1.165,60	4.030,00	2.864,40
712	4655	Sector E, Grupo Residencial E4, Mz. X1, Lt. 12	LOTE PRODUCCION	P01302954	310,00	1.165,60	4.030,00	2.864,40
713	4656	Sector E, Grupo Residencial E4, Mz. X1, Lt. 13	LOTE PRODUCCION	P01302955	310,00	1.165,60	4.030,00	2.864,40
714	4657	Sector E, Grupo Residencial E4, Mz. X1, Lt. 15	LOTE PRODUCCION	P01302957	310,00	1.165,60	4.030,00	2.864,40
715	4658	Sector E, Grupo Residencial E4, Mz. X1, Lt. 16	LOTE PRODUCCION	P01302958	310,00	1.165,60	4.030,00	2.864,40
716	4659	Sector E, Grupo Residencial E4, Mz. X1, Lt. 17	LOTE PRODUCCION	P01302959	310,00	1.165,60	4.030,00	2.864,40
717	4660	Sector E, Grupo Residencial E4, Mz. X1, Lt. 21	LOTE PRODUCCION	P01302963	620,00	2.331,20	8.060,00	5.728,80
718	4661	Sector E, Grupo Residencial E4, Mz. X1, Lt. 22	LOTE PRODUCCION	P01302964	310,00	1.165,60	4.030,00	2.864,40
719	4662	Sector E, Grupo Residencial E4, Mz. X1, Lt. 23	LOTE PRODUCCION	P01302965	310,00	1.165,60	4.030,00	2.864,40
720	4663	Sector E, Grupo Residencial E4, Mz. X1, Lt. 24	LOTE PRODUCCION	P01302966	310,00	1.165,60	4.030,00	2.864,40
721	4664	Sector E, Grupo Residencial E4, Mz. X1, Lt. 25	LOTE PRODUCCION	P01302967	310,00	1.165,60	4.030,00	2.864,40
722	4665	Sector E, Grupo Residencial E4, Mz. Z1, Lt. 1	LOTE PRODUCCION	P01302969	386,30	1.452,49	5.021,90	3.569,41
723	4666	Sector E, Grupo Residencial E4, Mz. Z1, Lt. 3	LOTE PRODUCCION	P01302971	340,00	1.278,40	4.420,00	3.141,60
724	4667	Sector E, Grupo Residencial E4, Mz. Z1, Lt. 6	LOTE PRODUCCION	P01302974	300,00	1.128,00	3.900,00	2.772,00
725	4668	Sector E, Grupo Residencial E4, Mz. Z1, Lt. 7	LOTE PRODUCCION	P01302975	300,00	1.128,00	3.900,00	2.772,00
726	4669	Sector E, Grupo Residencial E4, Mz. Z1, Lt. 8	LOTE PRODUCCION	P01302976	300,00	1.128,00	3.900,00	2.772,00
727	4670	Sector E, Grupo Residencial E4, Mz. Z1, Lt. 9	LOTE PRODUCCION	P01302977	300,00	1.128,00	3.900,00	2.772,00
728	4671	Sector E, Grupo Residencial E4, Mz. Z1, Lt. 10	LOTE PRODUCCION	P01302978	300,00	1.128,00	3.900,00	2.772,00
729	4672	Sector E, Grupo Residencial E4, Mz. Z1, Lt. 11	LOTE PRODUCCION	P01302979	300,00	1.128,00	3.900,00	2.772,00
730	4673	Sector E, Grupo Residencial E4, Mz. Z1, Lt. 12	LOTE PRODUCCION	P01302980	300,00	1.128,00	3.900,00	2.772,00
731	4674	Sector E, Grupo Residencial E4, Mz. Z1, Lt. 13	LOTE PRODUCCION	P01302981	300,00	1.128,00	3.900,00	2.772,00
732	4675	Sector E, Grupo Residencial E4, Mz. Z1, Lt. 14	LOTE PRODUCCION	P01302982	300,00	1.128,00	3.900,00	2.772,00
733	4676	Sector E, Grupo Residencial E4, Mz. Z1, Lt. 16	LOTE PRODUCCION	P01302984	300,00	1.128,00	3.900,00	2.772,00
734	4677	Sector E, Grupo Residencial E4, Mz. Z1, Lt. 17	LOTE PRODUCCION	P01302985	300,00	1.128,00	3.900,00	2.772,00
735	4678	Sector E, Grupo Residencial E4, Mz. Z1, Lt. 19	LOTE PRODUCCION	P01302987	300,00	1.128,00	3.900,00	2.772,00
736	4679	Sector E, Grupo Residencial E4, Mz. Z1, Lt. 20	LOTE PRODUCCION	P01302988	300,00	1.128,00	3.900,00	2.772,00
737	4680	Sector E, Grupo Residencial E4, Mz. Z1, Lt. 21	LOTE PRODUCCION	P01302989	600,00	2.256,00	7.800,00	5.544,00
738	4681	Sector E, Grupo Residencial E4, Mz. Z1, Lt. 22	LOTE PRODUCCION	P01302990	300,00	1.128,00	3.900,00	2.772,00
739	4682	Sector E, Grupo Residencial E4, Mz. Z1, Lt. 23	LOTE PRODUCCION	P01302991	300,00	1.128,00	3.900,00	2.772,00
740	4683	Sector E, Grupo Residencial E4, Mz. Z1, Lt. 24	LOTE PRODUCCION	P01302992	300,00	1.128,00	3.900,00	2.772,00
741	4684	Sector E, Grupo Residencial E4, Mz. X'1, Lt. 1	LOTE PRODUCCION	P01303028	437,58	1.645,30	5.688,54	4.043,24
742	4685	Sector E, Grupo Residencial E4, Mz. X'1, Lt. 2	LOTE PRODUCCION	P01303029	417,09	1.568,26	5.422,17	3.853,91
743	4686	Sector E, Grupo Residencial E4, Mz. X'1, Lt. 4	LOTE PRODUCCION	P01303031	300,00	1.128,00	3.900,00	2.772,00
744	4687	Sector E, Grupo Residencial E4, Mz. X'1, Lt. 5	LOTE PRODUCCION	P01303032	300,00	1.128,00	3.900,00	2.772,00
745	4688	Sector E, Grupo Residencial E4, Mz. X'1, Lt. 6	LOTE PRODUCCION	P01303033	300,00	1.128,00	3.900,00	2.772,00
746	4689	Sector E, Grupo Residencial E4, Mz. X'1, Lt. 9	LOTE PRODUCCION	P01303036	300,00	1.128,00	3.900,00	2.772,00
747	4690	Sector E, Grupo Residencial E4, Mz. Z'1, Lt. 1	LOTE PRODUCCION	P01303054	321,70	1.209,59	4.162,10	2.972,51
748	4691	Sector E, Grupo Residencial E4, Mz. Z'1, Lt. 3	LOTE PRODUCCION	P01303056	300,00	1.128,00	3.900,00	2.772,00
749	4692	Sector E, Grupo Residencial E4, Mz. Z'1, Lt. 5	LOTE PRODUCCION	P01303058	300,00	1.128,00	3.900,00	2.772,00
750	4693	Sector E, Grupo Residencial E4, Mz. Z'1, Lt. 7	LOTE PRODUCCION	P01303060	309,00	1.128,00	3.900,00	2.772,00
751	4694	Sector E, Grupo Residencial E4, Mz. Z'1, Lt. 8	LOTE PRODUCCION	P01303061	300,00	1.128,00	3.900,00	2.772,00
752	4695	Sector E, Grupo Residencial E5, Mz. A3, Lt. 21	VIVIENDA	P01303108	120,00	451,20	1.560,00	1.108,80
753	4696	Sector E, Grupo Residencial E5, Mz. A3, Lt. 24	VIVIENDA	P01303111	120,00	451,20	1.560,00	1.108,80
754	4697	Sector E, Grupo Residencial E5, Mz. B2, Lt. 5	VIVIENDA	P01303120	120,00	451,20	1.560,00	1.108,80
755	4698	Sector E, Grupo Residencial E5, Mz. B2, Lt. 23	VIVIENDA	P01303138	120,00	451,20	1.560,00	1.108,80
756	4699	Sector E, Grupo Residencial E5, Mz. B2, Lt. 27	VIVIENDA	P01303142	120,00	451,20	1.560,00	1.108,80
757	4700	Sector E, Grupo Residencial E5, Mz. B3, Lt. 2	VIVIENDA	P01303144	120,00	451,20	1.560,00	1.108,80
758	4701	Sector E, Grupo Residencial E5, Mz. B3, Lt. 4	VIVIENDA	P01303146	120,00	451,20	1.560,00	1.108,80
759	4702	Sector E, Grupo Residencial E5, Mz. B3, Lt. 10	VIVIENDA	P01303152	120,00	451,20	1.560,00	1.108,80
760	4703	Sector E, Grupo Residencial E5, Mz. B3, Lt. 11	VIVIENDA	P01303153	120,00	451,20	1.560,00	1.108,80
761	4704	Sector E, Grupo Residencial E5, Mz. B3, Lt. 12	VIVIENDA	P01303154	120,00	451,20	1.560,00	1.108,80
762	4705	Sector E, Grupo Residencial E5, Mz. B3, Lt. 13	VIVIENDA	P01303155	120,00	451,20	1.560,00	1.108,80
763	4706	Sector E, Grupo Residencial E5, Mz. B3, Lt. 25	VIVIENDA	P01303167	120,00	451,20	1.560,00	1.108,80
764	4707	Sector E, Grupo Residencial E5, Mz. B3, Lt. 27	VIVIENDA	P01303169	120,00	451,20	1.560,00	1.108,80
765	4708	Sector E, Grupo Residencial E5, Mz. B3, Lt. 28	VIVIENDA	P01303170	120,00	451,20	1.560,00	1.108,80
766	4709	Sector E, Grupo Residencial E5, Mz. C3, Lt. 3	VIVIENDA	P01303173	120,00	451,20	1.560,00	1.108,80
767	4710	Sector E, Grupo Residencial E5, Mz. C3, Lt. 12	VIVIENDA	P01303182	120,00	451,20	1.560,00	1.108,80
768	4711	Sector E, Grupo Residencial E5, Mz. C3, Lt. 13	VIVIENDA	P01303183	120,00	451,20	1.560,00	1.108,80
769	4712	Sector E, Grupo Residencial E5, Mz. C3, Lt. 17	VIVIENDA	P01303187	120,00	451,20	1.560,00	1.108,80
770	4713	Sector E, Grupo Residencial E5, Mz. D3, Lt. 1	VIVIENDA	P01303192	120,00	451,20	1.560,00	1.108,80
771	4714	Sector E, Grupo Residencial E5, Mz. D3, Lt. 3	VIVIENDA	P01303194	120,00	451,20	1.560,00	1.108,80
772	4715	Sector E, Grupo Residencial E5, Mz. D3, Lt. 16	VIVIENDA	P01303207	120,00	451,20	1.560,00	1.108,80
773	4716	Sector E, Grupo Residencial E5, Mz. D3, Lt. 28	VIVIENDA	P01303219	120,00	451,20	1.560,00	1.108,80
774	4717	Sector E, Grupo Residencial E5, Mz. E3, Lt. 1	VIVIENDA	P01303220	120,00	451,20	1.560,00	1.108,80
775	4718	Sector E, Grupo Residencial E5, Mz. E3, Lt. 5	VIVIENDA	P01303224	120,00	451,20	1.560,00	1.108,80
776	4719	Sector E, Grupo Residencial E5, Mz. E3, Lt. 6	VIVIENDA	P01303225	120,00	451,20	1.560,00	1.108,80



N°	Exp. N°	Ubicación del Predio	Uso	Partida Electronica	Area m2	Valor Libros S/.	Valor Revaluado S/.	Ajuste de Revaluación
777	4720	Sector E, Grupo Residencial E5, Mz. E3, Lt. 12	VIVIENDA	P01303231	120,00	451,20	1.560,00	1.108,80
778	4721	Sector E, Grupo Residencial E5, Mz. E3, Lt. 20	VIVIENDA	P01303239	120,00	451,20	1.560,00	1.108,80
779	4722	Sector E, Grupo Residencial E5, Mz. E3, Lt. 28	VIVIENDA	P01303247	120,00	451,20	1.560,00	1.108,80
780	4723	Sector E, Grupo Residencial E5, Mz. A'5, Lt. 13	VIVIENDA	P01303260	120,00	451,20	1.560,00	1.108,80
781	4724	Sector E, Grupo Residencial E5, Mz. A'5, Lt. 16	VIVIENDA	P01303263	121,50	456,84	1.579,50	1.122,66
782	4725	Sector E, Grupo Residencial E5, Mz. A'5, Lt. 17	VIVIENDA	P01303264	129,90	488,42	1.688,70	1.200,28
783	4726	Sector E, Grupo Residencial E5, Mz. A'5, Lt. 18	VIVIENDA	P01303265	111,80	420,37	1.453,40	1.033,03
784	4727	Sector E, Grupo Residencial E5, Mz. A'5, Lt. 20	VIVIENDA	P01303267	112,90	424,50	1.467,70	1.043,20
785	4728	Sector E, Grupo Residencial E5, Mz. A'5, Lt. 25	VIVIENDA	P01303272	120,00	451,20	1.560,00	1.108,80
786	4729	Sector E, Grupo Residencial E5, Mz. A'7, Lt. 1	VIVIENDA	P01303293	120,00	451,20	1.560,00	1.108,80
787	4730	Sector E, Grupo Residencial E5, Mz. A'8, Lt. 6	VIVIENDA	P01303314	120,00	451,20	1.560,00	1.108,80
788	4731	Sector E, Grupo Residencial E5, Mz. A'9, Lt. 9	VIVIENDA	P01303333	120,00	451,20	1.560,00	1.108,80
789	4732	Sector E, Grupo Residencial E5, Mz. C'2, Lt. 4	VIVIENDA	P01303345	120,00	451,20	1.560,00	1.108,80
790	4733	Sector E, Grupo Residencial E5, Mz. C'2, Lt. 10	VIVIENDA	P01303351	120,00	451,20	1.560,00	1.108,80
791	4734	Sector E, Grupo Residencial E5, Mz. C'2, Lt. 23	VIVIENDA	P01303364	120,00	451,20	1.560,00	1.108,80
792	4735	Sector E, Grupo Residencial E5, Mz. C'2, Lt. 24	VIVIENDA	P01303365	120,00	451,20	1.560,00	1.108,80
793	4736	Sector E, Grupo Residencial E5, Mz. D'2, Lt. 5	VIVIENDA	P01303370	120,00	451,20	1.560,00	1.108,80
794	4737	Sector E, Grupo Residencial E5, Mz. E'2, Lt. 1	VIVIENDA	P01303385	120,00	451,20	1.560,00	1.108,80
795	4738	Sector E, Grupo Residencial E5, Mz. E'2, Lt. 10	VIVIENDA	P01303394	122,20	459,47	1.588,80	1.129,13
796	4739	Sector E, Grupo Residencial E5, Mz. A'10, Lt. 3	VIVIENDA	P01303403	138,90	522,26	1.805,70	1.283,44
797	4740	Sector E, Grupo Residencial E5, Mz. A'10, Lt. 24	VIVIENDA	P01303424	120,00	451,20	1.560,00	1.108,80
798	4741	Sector E, Grupo Residencial E5, Mz. A'11, Lt. 7	VIVIENDA	P01303431	120,00	451,20	1.560,00	1.108,80
799	4742	Sector E, Grupo Residencial E5, Mz. A'11, Lt. 18	VIVIENDA	P01303442	120,00	451,20	1.560,00	1.108,80
800	4743	Sector E, Grupo Residencial E5, Mz. A'12, Lt. 6	VIVIENDA	P01303455	120,00	451,20	1.560,00	1.108,80
801	4744	Sector E, Grupo Residencial E6, Mz. F3, Lt. 5	VIVIENDA	P01303497	120,00	451,20	1.560,00	1.108,80
802	4745	Sector E, Grupo Residencial E6, Mz. F3, Lt. 10	VIVIENDA	P01303502	120,00	451,20	1.560,00	1.108,80
803	4746	Sector E, Grupo Residencial E6, Mz. F3, Lt. 16	VIVIENDA	P01303508	120,00	451,20	1.560,00	1.108,80
804	4747	Sector E, Grupo Residencial E6, Mz. F3, Lt. 17	VIVIENDA	P01303509	120,00	451,20	1.560,00	1.108,80
805	4748	Sector E, Grupo Residencial E6, Mz. F3, Lt. 20	VIVIENDA	P01303512	120,00	451,20	1.560,00	1.108,80
806	4749	Sector E, Grupo Residencial E6, Mz. G3, Lt. 23	VIVIENDA	P01303540	120,00	451,20	1.560,00	1.108,80
807	4750	Sector E, Grupo Residencial E6, Mz. H3, Lt. 9	VIVIENDA	P01303554	120,00	451,20	1.560,00	1.108,80
808	4751	Sector E, Grupo Residencial E6, Mz. H3, Lt. 12	VIVIENDA	P01303557	120,00	451,20	1.560,00	1.108,80
809	4752	Sector E, Grupo Residencial E6, Mz. H3, Lt. 15	VIVIENDA	P01303560	120,00	451,20	1.560,00	1.108,80
810	4753	Sector E, Grupo Residencial E6, Mz. H3, Lt. 26	VIVIENDA	P01303571	120,00	451,20	1.560,00	1.108,80
811	4754	Sector E, Grupo Residencial E6, Mz. I3, Lt. 20	VIVIENDA	P01303593	120,00	451,20	1.560,00	1.108,80
812	4755	Sector E, Grupo Residencial E6, Mz. I3, Lt. 21	VIVIENDA	P01303594	120,00	451,20	1.560,00	1.108,80
813	4756	Sector E, Grupo Residencial E6, Mz. I3, Lt. 22	VIVIENDA	P01303595	120,00	451,20	1.560,00	1.108,80
814	4757	Sector E, Grupo Residencial E6, Mz. I3, Lt. 27	VIVIENDA	P01303600	120,00	451,20	1.560,00	1.108,80
815	4758	Sector E, Grupo Residencial E6, Mz. J3, Lt. 16	VIVIENDA	P01303617	120,00	451,20	1.560,00	1.108,80
816	4759	Sector E, Grupo Residencial E6, Mz. K3, Lt. 1	VIVIENDA	P01303623	120,00	451,20	1.560,00	1.108,80
817	4760	Sector E, Grupo Residencial E6, Mz. K3, Lt. 5	VIVIENDA	P01303627	120,00	451,20	1.560,00	1.108,80
818	4761	Sector E, Grupo Residencial E6, Mz. K3, Lt. 10	VIVIENDA	P01303632	120,00	451,20	1.560,00	1.108,80
819	4762	Sector E, Grupo Residencial E6, Mz. L3, Lt. 9	VIVIENDA	P01303658	120,00	451,20	1.560,00	1.108,80
820	4763	Sector E, Grupo Residencial E6, Mz. L3, Lt. 23	VIVIENDA	P01303673	120,00	451,20	1.560,00	1.108,80
821	4764	Sector E, Grupo Residencial E6, Mz. L3, Lt. 25	VIVIENDA	P01303675	120,00	451,20	1.560,00	1.108,80
822	4765	Sector E, Grupo Residencial E6, Mz. M3, Lt. 22	VIVIENDA	P01303700	120,00	451,20	1.560,00	1.108,80
823	4766	Sector E, Grupo Residencial E6, Mz. O3, Lt. 7	VIVIENDA	P01303734	120,00	451,20	1.560,00	1.108,80
824	4767	Sector E, Grupo Residencial E6, Mz. P3, Lt. 3	VIVIENDA	P01303758	120,00	451,20	1.560,00	1.108,80
825	4768	Sector E, Grupo Residencial E6, Mz. P3, Lt. 10	VIVIENDA	P01303765	120,00	451,20	1.560,00	1.108,80
826	4769	Sector E, Grupo Residencial E6, Mz. Q3, Lt. 6	VIVIENDA	P01303789	120,00	451,20	1.560,00	1.108,80
827	4770	Sector E, Grupo Residencial E6, Mz. Q3, Lt. 10	VIVIENDA	P01303793	120,00	451,20	1.560,00	1.108,80
828	4771	Sector E, Grupo Residencial E6, Mz. Q3, Lt. 21	VIVIENDA	P01303804	120,00	451,20	1.560,00	1.108,80
829	4772	Sector E, Grupo Residencial E6, Mz. Q3, Lt. 23	VIVIENDA	P01303806	120,00	451,20	1.560,00	1.108,80
830	4773	Sector E, Grupo Residencial E6, Mz. T4, Lt. 3	VIVIENDA	P01303814	120,00	451,20	1.560,00	1.108,80
831	4774	Sector E, Grupo Residencial E6, Mz. T4, Lt. 16	VIVIENDA	P01303827	120,00	451,20	1.560,00	1.108,80
832	4775	Sector E, Grupo Residencial E6, Mz. V3, Lt. 20	LOTE PRODUCCION	P01303855	300,00	1.128,00	3.900,00	2.772,00
833	4776	Sector E, Grupo Residencial E6, Mz. V3, Lt. 21	LOTE PRODUCCION	P01303856	300,00	1.128,00	3.900,00	2.772,00
834	4777	Sector E, Grupo Residencial E6, Mz. V3, Lt. 22	LOTE PRODUCCION	P01303857	300,00	1.128,00	3.900,00	2.772,00
835	4778	Sector E, Grupo Residencial E6, Mz. V3, Lt. 25	LOTE PRODUCCION	P01303860	300,00	1.128,00	3.900,00	2.772,00
836	4779	Sector E, Grupo Residencial E6, Mz. V3, Lt. 26	LOTE PRODUCCION	P01303861	300,00	1.128,00	3.900,00	2.772,00
837	4780	Sector E, Grupo Residencial E6, Mz. W3, Lt. 1	LOTE PRODUCCION	P01303865	444,00	1.669,44	5.772,00	4.102,56
838	4781	Sector E, Grupo Residencial E6, Mz. W3, Lt. 2	LOTE PRODUCCION	P01303866	444,00	1.669,44	5.772,00	4.102,56
839	4782	Sector E, Grupo Residencial E6, Mz. W3, Lt. 4	LOTE PRODUCCION	P01303868	444,00	1.669,44	5.772,00	4.102,56
840	4783	Sector E, Grupo Residencial E6, Mz. W3, Lt. 7	LOTE PRODUCCION	P01303871	450,00	1.692,00	5.850,00	4.158,00
841	4784	Sector E, Grupo Residencial E6, Mz. W3, Lt. 8	LOTE PRODUCCION	P01303872	450,00	1.692,00	5.850,00	4.158,00
842	4785	Sector E, Grupo Residencial E6, Mz. W3, Lt. 9	LOTE PRODUCCION	P01303873	450,00	1.692,00	5.850,00	4.158,00
843	4786	Sector E, Grupo Residencial E6, Mz. W3, Lt. 12	LOTE PRODUCCION	P01303875	450,00	1.692,00	5.850,00	4.158,00
844	4787	Sector E, Grupo Residencial E6, Mz. W3, Lt. 14	LOTE PRODUCCION	P01303878	450,00	1.692,00	5.850,00	4.158,00
845	4788	Sector E, Grupo Residencial E6, Mz. W3, Lt. 15	LOTE PRODUCCION	P01303879	450,00	1.692,00	5.850,00	4.158,00
846	4789	Sector E, Grupo Residencial E6, Mz. R'3, Lt. 2	LOTE PRODUCCION	P01303890	456,00	1.714,56	5.928,00	4.213,44
847	4790	Sector E, Grupo Residencial E6, Mz. R'3, Lt. 3	LOTE PRODUCCION	P01303891	228,00	857,28	2.964,00	2.106,72

Nº	Exp. Nº	Ubicación del Predio	Uso	Partida Electrónica	Area m ²	Valor Libros S/.	Valor Revaluado S/.	Ajuste de Revaluación
848	4791	Sector E, Grupo Residencial E6, Mz. R'3, Lt. 4	COMERCIO	P01303892	228,00	857,28	2.964,00	2.106,72
849	4792	Sector B, Grupo Residencial B1, Mz. L1, Lt. 2	COMERCIO	P01309722	369,60	1.389,70	4.804,80	3.415,10
850	4793	Sector B, Grupo Residencial B1, Mz. L1, Lt. 3	COMERCIO	P01309723	219,00	823,44	2.847,00	2.023,56
851	4794	Sector B, Grupo Residencial B1, Mz. L1, Lt. 4	COMERCIO	P01309724	219,00	823,44	2.847,00	2.023,56
852	4795	Sector B, Grupo Residencial B1, Mz. L1, Lt. 5	COMERCIO	P01309725	219,00	823,44	2.847,00	2.023,56
853	4796	Sector B, Grupo Residencial B1, Mz. L1, Lt. 6	COMERCIO	P01309726	219,00	823,44	2.847,00	2.023,56
854	4797	Sector B, Grupo Residencial B1, Mz. L1, Lt. 7	COMERCIO	P01309727	219,00	823,44	2.847,00	2.023,56
855	4798	Sector B, Grupo Residencial B1, Mz. L1, Lt. 8	COMERCIO	P01309728	482,90	1.815,70	6.277,70	4.462,00
856	4799	Sector B, Grupo Residencial B1, Mz. L1, Lt. 9	COMERCIO	P01309729	379,10	1.425,42	4.928,30	3.502,88
857	4800	Sector B, Grupo Residencial B1, Mz. L1, Lt. 10	COMERCIO	P01309730	218,80	822,69	2.844,40	2.021,71
858	4801	Sector B, Grupo Residencial B1, Mz. L1, Lt. 11	COMERCIO	P01309731	218,80	822,69	2.844,40	2.021,71
859	4802	Sector B, Grupo Residencial B1, Mz. L1, Lt. 12	COMERCIO	P01309732	218,80	822,69	2.844,40	2.021,71
860	4803	Sector B, Grupo Residencial B1, Mz. L1, Lt. 13	COMERCIO	P01309733	218,80	822,69	2.844,40	2.021,71
861	4804	Sector B, Grupo Residencial B1, Mz. L1, Lt. 14	COMERCIO	P01309734	218,80	822,69	2.844,40	2.021,71
862	4805	Sector B, Grupo Residencial B4, Mz. D'1, Lt. 3	VIVIENDA	P01309752	120,00	451,20	1.560,00	1.108,80
863	4806	Sector B, Grupo Residencial B4, Mz. D'1, Lt. 5	VIVIENDA	P01309754	120,00	451,20	1.560,00	1.108,80
864	4807	Sector B, Grupo Residencial B4, Mz. D'1, Lt. 17	VIVIENDA	P01309766	120,00	451,20	1.560,00	1.108,80
865	4808	Sector B, Grupo Residencial B4, Mz. D'2, Lt. 1	VIVIENDA	P01309771	120,00	451,20	1.560,00	1.108,80
866	4809	Sector B, Grupo Residencial B4, Mz. D'2, Lt. 5	VIVIENDA	P01309775	107,50	404,20	1.397,50	993,30
867	4810	Sector B, Grupo Residencial B4, Mz. D'2, Lt. 6	VIVIENDA	P01309776	120,00	451,20	1.560,00	1.108,80
868	4811	Sector B, Grupo Residencial B4, Mz. D'3, Lt. 2	VIVIENDA	P01309778	120,00	451,20	1.560,00	1.108,80
869	4812	Sector B, Grupo Residencial B4, Mz. D'4, Lt. 2	VIVIENDA	P01309796	120,00	451,20	1.560,00	1.108,80
870	4813	Sector B, Grupo Residencial B4, Mz. D'4, Lt. 5	VIVIENDA	P01309799	120,00	451,20	1.560,00	1.108,80
871	4814	Sector B, Grupo Residencial B4, Mz. D'5, Lt. 1	VIVIENDA	P01309815	168,40	633,18	2.189,20	1.556,02
872	4815	Sector B, Grupo Residencial B4, Mz. D'5, Lt. 3	VIVIENDA	P01309817	120,00	451,20	1.560,00	1.108,80
873	4816	Sector B, Grupo Residencial B4, Mz. D'5, Lt. 6	VIVIENDA	P01309820	120,00	451,20	1.560,00	1.108,80
874	4817	Sector B, Grupo Residencial B4, Mz. D'5, Lt. 9	VIVIENDA	P01309823	120,00	451,20	1.560,00	1.108,80
875	4818	Sector B, Grupo Residencial B4, Mz. D'5, Lt. 10	VIVIENDA	P01309824	120,00	451,20	1.560,00	1.108,80
876	4819	Sector B, Grupo Residencial B4, Mz. D'5, Lt. 11	VIVIENDA	P01309825	120,00	451,20	1.560,00	1.108,80
877	4820	Sector B, Grupo Residencial B4, Mz. D'5, Lt. 12	VIVIENDA	P01309826	120,00	451,20	1.560,00	1.108,80
878	4821	Sector B, Grupo Residencial B4, Mz. D'5, Lt. 13	VIVIENDA	P01309827	120,00	451,20	1.560,00	1.108,80
879	4822	Sector B, Grupo Residencial B4, Mz. D'5, Lt. 14	VIVIENDA	P01309828	120,00	451,20	1.560,00	1.108,80
880	4823	Sector B, Grupo Residencial B4, Mz. D'5, Lt. 15	VIVIENDA	P01309829	117,00	439,92	1.521,00	1.081,08
881	4824	Sector B, Grupo Residencial B4, Mz. D'5, Lt. 16	VIVIENDA	P01309830	117,00	439,92	1.521,00	1.081,08
882	4825	Sector B, Grupo Residencial B4, Mz. D'5, Lt. 17	VIVIENDA	P01309831	117,00	439,92	1.521,00	1.081,08
883	4826	Sector B, Grupo Residencial B4, Mz. D'5, Lt. 18	VIVIENDA	P01309832	117,00	439,92	1.521,00	1.081,08
884	4827	Sector B, Grupo Residencial B4, Mz. D'5, Lt. 19	VIVIENDA	P01309833	117,00	439,92	1.521,00	1.081,08
885	4828	Sector B, Grupo Residencial B4, Mz. D'5, Lt. 20	VIVIENDA	P01309834	117,00	439,92	1.521,00	1.081,08
886	4829	Sector B, Grupo Residencial B4, Mz. D'5, Lt. 22	VIVIENDA	P01309836	114,00	428,64	1.482,00	1.053,36
887	4830	Sector B, Grupo Residencial B4, Mz. D'5, Lt. 23	VIVIENDA	P01309837	107,20	403,07	1.393,60	990,53
888	4831	Sector B, Grupo Residencial B4, Mz. D'5, Lt. 24	VIVIENDA	P01309838	125,00	470,00	1.625,00	1.155,00
889	4832	Sector B, Grupo Residencial B4, Mz. D'5, Lt. 25	VIVIENDA	P01309839	143,60	539,94	1.866,80	1.326,86
890	4833	Sector B, Grupo Residencial B4, Mz. K'1, Lt. 11	COMERCIO	P01309847	690,00	2.594,40	8.970,00	6.375,60
891	4834	Sector B, Grupo Residencial B4, Mz. K'1, Lt. 12	COMERCIO	P01309848	888,00	3.338,88	11.544,00	8.205,12
892	4835	Sector C, Grupo Residencial C2, Mz. E3, Lt. 12	VIVIENDA	P01309851	120,00	451,20	1.560,00	1.108,80
893	4836	Sector C, Grupo Residencial C2, Mz. E3, Lt. 16	VIVIENDA	P01309855	120,00	451,20	1.560,00	1.108,80
894	4837	Sector C, Grupo Residencial C2, Mz. H3, Lt. 6	VIVIENDA	P01309864	120,00	451,20	1.560,00	1.108,80
895	4838	Sector C, Grupo Residencial C2, Mz. H3, Lt. 7	VIVIENDA	P01309865	120,00	451,20	1.560,00	1.108,80
896	4839	Sector C, Grupo Residencial C2, Mz. H3, Lt. 11	VIVIENDA	P01309869	120,00	451,20	1.560,00	1.108,80
897	4840	Sector C, Grupo Residencial C2, Mz. H3, Lt. 15	VIVIENDA	P01309873	120,00	451,20	1.560,00	1.108,80
898	4841	Sector C, Grupo Residencial C2, Mz. H3, Lt. 16	VIVIENDA	P01309874	120,00	451,20	1.560,00	1.108,80
899	4842	Sector D, Grupo Residencial D3, Mz. D3, Lt. 26	VIVIENDA	P01309886	120,00	451,20	1.560,00	1.108,80
900	4843	Sector E, Grupo Residencial E4, Mz. Z, Lt. 16	LOTE PRODUCCION	P01309893	300,00	1.128,00	3.900,00	2.772,00
901	4844	Sector E, Grupo Residencial E4, Mz. Z, Lt. 17	LOTE PRODUCCION	P01309894	300,00	1.128,00	3.900,00	2.772,00
902	4845	Sector E, Grupo Residencial E4, Mz. Z, Lt. 18	LOTE PRODUCCION	P01309895	300,00	1.128,00	3.900,00	2.772,00
903	4846	Sector E, Grupo Residencial E4, Mz. Z, Lt. 19	LOTE PRODUCCION	P01309896	300,00	1.128,00	3.900,00	2.772,00
904	4847	Sector E, Grupo Residencial E4, Mz. Z, Lt. 20	LOTE PRODUCCION	P01309897	300,00	1.128,00	3.900,00	2.772,00
905	4848	Sector E, Grupo Residencial E4, Mz. Z, Lt. 21	LOTE PRODUCCION	P01309898	300,00	1.128,00	3.900,00	2.772,00
906	4849	Sector E, Grupo Residencial E4, Mz. W1, Lt. 7	LOTE PRODUCCION	P01309901	330,00	1.240,80	4.290,00	3.049,20
907	4850	Sector E, Grupo Residencial E4, Mz. W1, Lt. 8	LOTE PRODUCCION	P01309902	330,00	1.240,80	4.290,00	3.049,20
908	4851	Sector E, Grupo Residencial E4, Mz. W1, Lt. 9	LOTE PRODUCCION	P01309903	330,00	1.240,80	4.290,00	3.049,20
909	4852	Sector E, Grupo Residencial E4, Mz. W1, Lt. 10	LOTE PRODUCCION	P01309904	330,00	1.240,80	4.290,00	3.049,20
910	4853	Sector E, Grupo Residencial E4, Mz. W1, Lt. 11	LOTE PRODUCCION	P01309905	330,00	1.240,80	4.290,00	3.049,20
911	4854	Sector E, Grupo Residencial E4, Mz. W1, Lt. 12	LOTE PRODUCCION	P01309906	330,00	1.240,80	4.290,00	3.049,20
912	4855	Sector E, Grupo Residencial E4, Mz. W1, Lt. 13	LOTE PRODUCCION	P01309907	330,00	1.240,80	4.290,00	3.049,20
913	4856	Sector E, Grupo Residencial E4, Mz. W1, Lt. 14	LOTE PRODUCCION	P01309908	330,00	1.240,80	4.290,00	3.049,20
914	4857	Sector E, Grupo Residencial E4, Mz. W1, Lt. 15	LOTE PRODUCCION	P01309909	330,00	1.240,80	4.290,00	3.049,20
915	4858	Sector E, Grupo Residencial E4, Mz. W1, Lt. 16	LOTE PRODUCCION	P01309910	330,00	1.240,80	4.290,00	3.049,20
916	4859	Sector E, Grupo Residencial E4, Mz. W1, Lt. 20	LOTE PRODUCCION	P01309914	330,00	1.240,80	4.290,00	3.049,20
917	4860	Sector E, Grupo Residencial E4, Mz. W1, Lt. 21	LOTE PRODUCCION	P01309915	330,00	1.240,80	4.290,00	3.049,20
918	4861	Sector E, Grupo Residencial E4, Mz. W1, Lt. 23	LOTE PRODUCCION	P01309917	330,00	1.240,80	4.290,00	3.049,20

Nº	Exp. Nº	Ubicación del Predio	Uso	Partida Electrónica	Area m2	Valor Libros S/.	Valor Revaluado S/.	Ajuste de Revaluación	
919	4862	Sector E, Grupo Residencial E4, Mz. W1, Lt. 24	LOTE PRODUCCION	P01309918	330,00	1.240,80	4.290,00	3.049,20	
920	4863	Sector E, Grupo Residencial E4, Mz. W1, Lt. 25	LOTE PRODUCCION	P01309919	330,00	1.240,80	4.290,00	3.049,20	
921	4864	Sector E, Grupo Residencial E4, Mz. W1, Lt. 26	LOTE PRODUCCION	P01309920	330,00	1.240,80	4.290,00	3.049,20	
922	4865	Sector E, Grupo Residencial E4, Mz. W2, Lt. 12	LOTE PRODUCCION	P01309923	450,00	1.692,00	5.850,00	4.158,00	
923	4866	Sector E, Grupo Residencial E4, Mz. W2, Lt. 13	LOTE PRODUCCION	P01309924	450,00	1.692,00	5.850,00	4.158,00	
924	4867	Sector E, Grupo Residencial E4, Mz. W2, Lt. 14	COMERCIO	P01309925	600,00	2.256,00	7.800,00	5.544,00	
925	4868	Sector E, Grupo Residencial E4, Mz. Z', Lt. 1	LOTE PRODUCCION	P01309926	340,00	1.278,40	4.420,00	3.141,60	
926	4869	Sector E, Grupo Residencial E4, Mz. Z', Lt. 2	LOTE PRODUCCION	P01309927	340,00	1.278,40	4.420,00	3.141,60	
927	4870	Sector E, Grupo Residencial E4, Mz. Z', Lt. 3	LOTE PRODUCCION	P01309928	340,00	1.278,40	4.420,00	3.141,60	
928	4871	Sector E, Grupo Residencial E4, Mz. Z', Lt. 4	LOTE PRODUCCION	P01309929	340,00	1.278,40	4.420,00	3.141,60	
929	4872	Sector E, Grupo Residencial E4, Mz. Z', Lt. 5	LOTE PRODUCCION	P01309930	340,00	1.278,40	4.420,00	3.141,60	
930	4873	Sector E, Grupo Residencial E4, Mz. Z', Lt. 7	LOTE PRODUCCION	P01309932	300,00	1.128,00	3.900,00	2.772,00	
931	4874	Sector E, Grupo Residencial E4, Mz. Z', Lt. 8	LOTE PRODUCCION	P01309933	300,00	1.128,00	3.900,00	2.772,00	
932	4875	Sector E, Grupo Residencial E4, Mz. Z', Lt. 9	LOTE PRODUCCION	P01309934	300,00	1.128,00	3.900,00	2.772,00	
933	4876	Sector E, Grupo Residencial E4, Mz. Z', Lt. 10	LOTE PRODUCCION	P01309935	600,00	2.256,00	7.800,00	5.544,00	
934	4877	Sector E, Grupo Residencial E4, Mz. Z', Lt. 12	LOTE PRODUCCION	P01309937	300,00	1.128,00	3.900,00	2.772,00	
935	4878	Sector E, Grupo Residencial E4, Mz. Z', Lt. 14	LOTE PRODUCCION	P01309939	300,00	1.128,00	3.900,00	2.772,00	
936	4879	Sector E, Grupo Residencial E4, Mz. Z', Lt. 15	LOTE PRODUCCION	P01309940	300,00	1.128,00	3.900,00	2.772,00	
937	4880	Sector E, Grupo Residencial E4, Mz. Z', Lt. 17	LOTE PRODUCCION	P01309942	300,00	1.128,00	3.900,00	2.772,00	
938	4881	Sector E, Grupo Residencial E4, Mz. Z', Lt. 18	LOTE PRODUCCION	P01309943	300,00	1.128,00	3.900,00	2.772,00	
939	4882	Sector E, Grupo Residencial E4, Mz. Z', Lt. 20	LOTE PRODUCCION	P01309945	300,00	1.128,00	3.900,00	2.772,00	
940	4883	Sector E, Grupo Residencial E4, Mz. Z', Lt. 21	LOTE PRODUCCION	P01309946	300,00	1.128,00	3.900,00	2.772,00	
941	4884	Sector E, Grupo Residencial E4, Mz. Z', Lt. 22	LOTE PRODUCCION	P01309947	300,00	1.128,00	3.900,00	2.772,00	
942	4885	Sector E, Grupo Residencial E4, Mz. Z', Lt. 24	LOTE PRODUCCION	P01309949	300,00	1.128,00	3.900,00	2.772,00	
943	4886	Sector E, Grupo Residencial E4, Mz. Z', Lt. 25	LOTE PRODUCCION	P01309950	300,00	1.128,00	3.900,00	2.772,00	
944	4887	Sector E, Grupo Residencial E5, Mz. A'15, Lt. 4	COMERCIO - TERMINAL TERRESTRE	P01309955	4.266,60	16.042,42	55.465,80	39.423,38	
945	4888	Sector E, Grupo Residencial E6, Mz. W3', Lt. 1	COMERCIO	P01309958	1.074,80	4.041,25	13.972,40	9.931,15	
946	4889	Sector B, Grupo Residencial B4, Mz. K'1, Lt. 14	COMERCIO	P01316336	888,00	3.338,88	11.544,00	8.205,12	
947	4890	Sector E, Grupo Residencial E4, Mz. W2, Lt. 15	COMERCIO	P01316341	600,00	2.256,00	7.800,00	5.544,00	
Sub Total						161.040,87	605.513,67	2.093.531,31	1.488.017,64

Nº	Exp. Nº	Ubicación del Predio	Uso	Partida Electrónica	Area m2	Valor Revaluado S/.	Valor Revaluado S/.	Ajuste de Revaluación
948	4891	Sector A, Grupo Residencial A1, Mz. B, Lt. 13	SERVICIO COMUNAL	P01293054	180,00	676,80	2.340,00	1.663,20
949	4892	Sector A, Grupo Residencial A1, Mz. B, Lt. 14	SERVICIO COMUNAL	P01293055	180,00	676,80	2.340,00	1.663,20
950	4893	Sector A, Grupo Residencial A1, Mz. A5, Lt. 1	SERVICIO COMUNAL	P01293182	255,50	960,68	3.321,50	2.360,82
951	4894	Sector A, Grupo Residencial A1, Mz. A5, Lt. 2	OTROS FINES	P01293183	225,00	846,00	2.925,00	2.079,00
952	4895	Sector A, Grupo Residencial A1, Mz. A5, Lt. 3	OTROS FINES	P01293184	255,50	960,68	3.321,50	2.360,82
953	4896	Sector A, Grupo Residencial A2, Mz. G1, Lt. 14	SERVICIO COMUNAL	P01293833	120,00	451,20	1.560,00	1.108,80
954	4897	Sector A, Grupo Residencial A2, Mz. J2, Lt. 13	SERVICIO COMUNAL	P01293983	240,00	902,40	3.120,00	2.217,60
955	4898	Sector A, Grupo Residencial A2, Mz. J2, Lt. 14	SERVICIO COMUNAL	P01293984	240,00	902,40	3.120,00	2.217,60
956	4899	Sector A, Grupo Residencial A2, Mz. L4, Lt. 2	OTROS FINES	P01294129	355,50	1.336,58	4.621,50	3.284,92
957	4900	Sector A, Grupo Residencial A3, Mz. O, Lt. 14	SERVICIO COMUNAL	P01294325	120,00	451,20	1.560,00	1.108,80
958	4901	Sector A, Grupo Residencial A3, Mz. S2, Lt. 7	SERVICIO COMUNAL	P01294780	240,00	902,40	3.120,00	2.217,60
959	4902	Sector A, Grupo Residencial A3, Mz. S2, Lt. 8	SERVICIO COMUNAL	P01294781	240,00	902,40	3.120,00	2.217,60
960	4903	Sector A, Grupo Residencial A4, Mz. W1, Lt. 1	SERVICIO COMUNAL	P01295202	120,00	451,20	1.560,00	1.108,80
961	4904	Sector A, Grupo Residencial A4, Mz. W1, Lt. 2	SERVICIO COMUNAL	P01295203	360,00	1.353,60	4.680,00	3.326,40
962	4905	Sector B, Grupo Residencial B1, Mz. F', Lt. 5	SERVICIO COMUNAL	P01295685	225,00	846,00	2.925,00	2.079,00
963	4906	Sector B, Grupo Residencial B1, Mz. F', Lt. 6	SERVICIO COMUNAL	P01295686	318,70	1.198,31	4.143,10	2.944,79
964	4907	Sector B, Grupo Residencial B1, Mz. F', Lt. 8	OTROS FINES	P01295688	328,30	1.234,41	4.267,90	3.033,49
965	4908	Sector B, Grupo Residencial B1, Mz. F', Lt. 9	OTROS FINES	P01295689	704,30	933,61	3.227,90	2.524,29
966	4909	Sector B, Grupo Residencial B1, Mz. F'1, Lt. 1	OTROS FINES	P01295705	704,30	2.648,17	9.155,90	6.507,73
967	4910	Sector B, Grupo Residencial B1, Mz. F'1, Lt. 2	OTROS FINES	P01295706	406,40	1.528,06	5.283,20	3.755,14
968	4911	Sector B, Grupo Residencial B1, Mz. F'1, Lt. 3	SERVICIO COMUNAL	P01295707	721,20	2.711,71	9.375,60	6.663,89
969	4912	Sector B, Grupo Residencial B1, Mz. F'1, Lt. 4	COMISARIA	P01295708	1.734,20	6.520,59	22.544,60	16.024,01
970	4913	Sector B, Grupo Residencial B2, Mz. M, Lt. 10	SERVICIO COMUNAL	P01295719	229,80	864,05	2.987,40	2.123,35
971	4914	Sector B, Grupo Residencial B2, Mz. P, Lt. 12	SERVICIO COMUNAL	P01295775	120,00	451,20	1.560,00	1.108,80
972	4915	Sector B, Grupo Residencial B2, Mz. M2, Lt. 9	SERVICIO COMUNAL	P01295968	240,00	902,40	3.120,00	2.217,60
973	4916	Sector B, Grupo Residencial B2, Mz. Q2, Lt. 4	SERVICIO COMUNAL	P01296115	199,50	750,12	2.593,50	1.843,38
974	4917	Sector B, Grupo Residencial B2, Mz. Q2, Lt. 5	SERVICIO COMUNAL	P01296116	199,50	750,12	2.593,50	1.843,38
975	4918	Sector B, Grupo Residencial B2, Mz. Q2, Lt. 6	OTROS FINES	P01296117	199,50	750,12	2.593,50	1.843,38
976	4919	Sector B, Grupo Residencial B3, Mz. V4, Lt. 2	SERVICIO COMUNAL	P01296536	550,00	2.068,00	7.150,00	5.082,00
977	4920	Sector B, Grupo Residencial B3, Mz. V4, Lt. 3	SERVICIO COMUNAL	P01296537	697,80	2.623,73	9.071,40	6.447,67
978	4921	Sector B, Grupo Residencial B3, Mz. W1, Lt. 10	OTROS FINES	P01296547	221,00	830,96	2.873,00	2.042,04
979	4922	Sector B, Grupo Residencial B3, Mz. W1, Lt. 11	SERVICIO COMUNAL	P01296548	214,50	806,52	2.788,50	1.981,98
980	4923	Sector B, Grupo Residencial B3, Mz. W1, Lt. 12	SERVICIO COMUNAL	P01296549	214,50	806,52	2.788,50	1.981,98
981	4924	Sector B, Grupo Residencial B4, Mz. H2, Lt. 1	OTROS FINES	P01296958	1.080,00	4.060,80	14.040,00	9.979,20
982	4925	Sector B, Grupo Residencial B4, Mz. H2, Lt. 3	SERVICIO COMUNAL	P01296960	180,00	676,80	2.340,00	1.663,20
983	4926	Sector B, Grupo Residencial B4, Mz. H2, Lt. 4	SERVICIO COMUNAL	P01296961	180,00	676,80	2.340,00	1.663,20
984	4927	Sector B, Grupo Residencial B4, Mz. K2, Lt. 2	AREA PROTECCION AMBIENTAL	P01297219	207.851,90	781.523,14	2.702.074,70	1.920.551,56
985	4928	Sector C, Grupo Residencial C1, Mz. D5, Lt. 2	SERVICIO COMUNAL	P01297387	180,00	676,80	2.340,00	1.663,20

N°	Exp. N°	Ubicación del Predio	Uso	Partida Electrónica	Area m2	Valor Libros S/.	Valor Revaluado S/.	Ajuste de Revaluación
986	4929	Sector C, Grupo Residencial C1, Mz. D5, Lt. 3	SERVICIO COMUNAL	P01297388	180,00	676,80	2.340,00	1.663,20
987	4930	Sector C, Grupo Residencial C1, Mz. G5, Lt. 11	SERVICIO COMUNAL	P01297563	120,00	451,20	1.560,00	1.108,80
988	4931	Sector C, Grupo Residencial C2, Mz. G3, Lt. 3	SERVICIO COMUNAL	P01298328	120,00	451,20	1.560,00	1.108,80
989	4932	Sector C, Grupo Residencial C2, Mz. H1, Lt. 2	SERVICIO COMUNAL	P01298347	240,00	902,40	3.120,00	2.217,60
990	4933	Sector C, Grupo Residencial C2, Mz. H1, Lt. 3	SERVICIO COMUNAL	P01298348	240,00	902,40	3.120,00	2.217,60
991	4934	Sector C, Grupo Residencial C3, Mz. L, Lt. 21	OTROS FINES	P01298437	480,00	1.804,80	6.240,00	4.435,20
992	4935	Sector C, Grupo Residencial C3, Mz. N, Lt. 13	SERVICIO COMUNAL	P01298474	180,00	676,80	2.340,00	1.663,20
993	4936	Sector C, Grupo Residencial C3, Mz. N, Lt. 15	SERVICIO COMUNAL	P01298476	180,00	676,80	2.340,00	1.663,20
994	4937	Sector C, Grupo Residencial C3, Mz. K2, Lt. 3	SERVICIO COMUNAL	P01298573	120,00	451,20	1.560,00	1.108,80
995	4938	Sector C, Grupo Residencial C3, Mz. M3, Lt. 5	SERVICIO COMUNAL	P01298728	120,00	451,20	1.560,00	1.108,80
996	4939	Sector C, Grupo Residencial C4, Mz. H9, Lt. 1	AREA PROTECCION AMBIENTAL	P01298984	158.764,40	596.954,14	2.063.937,20	1.466.983,06
997	4940	Sector C, Grupo Residencial C4, Mz. R1, Lt. 1	SERVICIO COMUNAL	P01298986	180,00	676,80	2.340,00	1.663,20
998	4941	Sector C, Grupo Residencial C4, Mz. R1, Lt. 4	SERVICIO COMUNAL	P01298989	180,00	676,80	2.340,00	1.663,20
999	4942	Sector D, Grupo Residencial D1, Mz. V2, Lt. 7	SERVICIO COMUNAL	P01299539	199,60	750,50	2.594,80	1.844,30
1000	4943	Sector D, Grupo Residencial D1, Mz. V2, Lt. 8	SERVICIO COMUNAL	P01299540	209,60	788,10	2.724,80	1.936,70
1001	4944	Sector D, Grupo Residencial D1, Mz. V2, Lt. 9	SERVICIO COMUNAL	P01299541	214,80	807,65	2.792,40	1.984,75
1002	4945	Sector D, Grupo Residencial D1, Mz. V4, Lt. 14	SERVICIO COMUNAL	P01299566	120,00	451,20	1.560,00	1.108,80
1003	4946	Sector D, Grupo Residencial D1, Mz. Z'1, Lt. 3	OTROS FINES	P01299757	1.419,20	5.336,19	18.449,60	13.113,41
1004	4947	Sector D, Grupo Residencial D2, Mz. O, Lt. 16	OTROS FINES	P01299858	240,00	902,40	3.120,00	2.217,60
1005	4948	Sector D, Grupo Residencial D2, Mz. P3, Lt. 5	SERVICIO COMUNAL	P01300119	120,00	451,20	1.560,00	1.108,80
1006	4949	Sector D, Grupo Residencial D2, Mz. Q2, Lt. 1	SERVICIO COMUNAL	P01300166	180,00	676,80	2.340,00	1.663,20
1007	4950	Sector D, Grupo Residencial D2, Mz. Q2, Lt. 2	SERVICIO COMUNAL	P01300167	180,00	676,80	2.340,00	1.663,20
1008	4951	Sector D, Grupo Residencial D3, Mz. F1, Lt. 12	SERVICIO COMUNAL	P01300767	180,00	676,80	2.340,00	1.663,20
1009	4952	Sector D, Grupo Residencial D3, Mz. F1, Lt. 13	SERVICIO COMUNAL	P01300768	180,00	676,80	2.340,00	1.663,20
1010	4953	Sector E, Grupo Residencial E1, Mz. A, Lt. 13	SERVICIO COMUNAL	P01301101	120,00	451,20	1.560,00	1.108,80
1011	4954	Sector E, Grupo Residencial E1, Mz. C2, Lt. 1	SERVICIO COMUNAL	P01301329	682,70	2.566,95	8.875,10	6.308,15
1012	4955	Sector E, Grupo Residencial E2, Mz. H, Lt. 1	SERVICIO COMUNAL	P01301559	240,00	902,40	3.120,00	2.217,60
1013	4956	Sector E, Grupo Residencial E2, Mz. H, Lt. 2	SERVICIO COMUNAL	P01301560	240,00	902,40	3.120,00	2.217,60
1014	4957	Sector E, Grupo Residencial E2, Mz. I2, Lt. 21	SERVICIO COMUNAL	P01301872	120,00	451,20	1.560,00	1.108,80
1015	4958	Sector E, Grupo Residencial E3, Mz. S, Lt. 1	SERVICIO COMUNAL	P01302167	120,00	451,20	1.560,00	1.108,80
1016	4959	Sector E, Grupo Residencial E3, Mz. N1, Lt. 3	SERVICIO COMUNAL	P01302291	210,00	789,60	2.730,00	1.940,40
1017	4960	Sector E, Grupo Residencial E3, Mz. N1, Lt. 4	OTROS FINES	P01302292	270,00	1.015,20	3.510,00	2.494,80
1018	4961	Sector E, Grupo Residencial E4, Mz. V, Lt. 8	SERVICIO COMUNAL	P01302855	270,00	1.015,20	3.510,00	2.494,80
1019	4962	Sector E, Grupo Residencial E5, Mz. A2, Lt. 2	SERVICIO COMUNAL	P01303082	223,70	841,11	2.908,10	2.066,99
1020	4963	Sector E, Grupo Residencial E5, Mz. A2, Lt. 3	SERVICIO COMUNAL	P01303083	217,50	817,80	2.827,50	2.009,70
1021	4964	Sector E, Grupo Residencial E6, Mz. Q3, Lt. 15	SERVICIO COMUNAL	P01303798	120,00	451,20	1.560,00	1.108,80
1022	4965	Sector E, Grupo Residencial E6, Mz. R'3, Lt. 1	SERVICIO COMUNAL	P01303889	456,00	1.714,56	5.928,00	4.213,44
1023	4966	Sector E, Grupo Residencial E5, Mz. A'6, Lt. 18A	USOS ESPECIALES	P52014648	15.000,00	56.400,00	195.000,00	138.600,00
1024	4967	Sector E, Grupo Residencial E5, Mz. A'6, Lt. 18B	EDUCACION	P52015636	30.000,00	112.800,00	390.000,00	277.200,00
1025	4968	Sector B, Grupo Residencial B1, Mz. I', Lt. 15	SERVICIO COMUNAL	P01309718	189,00	710,64	2.457,00	1.746,36
1026	4969	Sector B, Grupo Residencial B1, Mz. I', Lt. 18	LOCAL CULTURAL	P01309721	2.437,80	9.166,13	31.691,40	22.525,27
1027	4970	Sector C, Grupo Residencial C3, Mz. P, Lt. 8	SERVICIO COMUNAL	P01309880	120,00	451,20	1.560,00	1.108,80
1028	4971	Sector B, Grupo Residencial B4, Mz. H2, Lt. 1A	OTROS FINES	P52012653	600,00	2.256,00	7.800,00	5.544,00
Sub Total					436.360,20	1.640.714,35	5.672.682,60	4.031.968,25
Total General					597.401,07	2.246.228,02	7.766.213,91	5.519.985,89

Alta S/ 6.278.196,27



CERTIFICO QUE EL PRESENTE DOCUMENTO ES COPIA FIEL DEL ORIGINAL QUE OBRA EN EL ARCHIVO CENTRAL DEL GOBIERNO REGIONAL DEL CALLAO

JOHN CARLOS GONZALES ROSAS
FEDATARIO ALTERNO
GOBIERNO REGIONAL DEL CALLAO
Reg. N° Fecha:

GOBIERNO REGIONAL DEL CALLAO
 OFICINA DE GESTION PATRIMONIAL
 UNIDAD DE ADQUISICION Y ADMINISTRACION PATRIMONIAL

ANEXO N° 2

RELACION DE 124 LOTES PARA LA EXCLUSION, DEL PREDIO MATRIZ DEL PROYECTO PILOTO NUEVO PACHACUTEC

N°	Ubicación del Predio	Uso	Partida Electronica	Area m2	Valor Libros S/.	Valor Revaluado S/.	Ajuste de Revaluación
1	Sector A, Grupo Residencial A1, Mz. A2, Lt.13	PARQUE	P01293141	1.029,60	3.871,30	13.384,80	9.513,50
2	Sector A, Grupo Residencial A1, Mz. C2, Lt.12	PARQUE	P01293291	7.898,30	29.697,61	102.677,90	72.980,29
3	Sector A, Grupo Residencial A1, Mz. C2, Lt.13	AREA DE RECREACION	P01293292	5.920,00	22.259,20	76.960,00	54.700,80
4	Sector A, Grupo Residencial A1, Mz. A'4, Lt.15	PARQUE	P01293387	741,00	2.786,16	9.633,00	6.846,84
5	Sector A, Grupo Residencial A2, Mz. E1, Lt.1	PARQUE	P01293724	960,00	3.609,60	12.480,00	8.870,40
6	Sector A, Grupo Residencial A2, Mz. F3, Lt.11	PARQUE	P01293819	1.200,00	4.512,00	15.600,00	11.088,00
7	Sector A, Grupo Residencial A2, Mz. I', Lt.1	PARQUE	P01293917	2.304,00	8.663,04	29.952,00	21.288,96
8	Sector A, Grupo Residencial A2, Mz. J2, Lt.15	PLAZA PUBLICA	P01293985	1.824,00	6.858,24	23.712,00	16.853,76
9	Sector A, Grupo Residencial A2, Mz. L4, Lt.3	PARQUE	P01294130	989,30	3.719,77	12.860,90	9.141,13
10	Sector A, Grupo Residencial A2, Mz. M2, Lt.1	PARQUE	P01294147	1.200,00	4.512,00	15.600,00	11.088,00
11	Sector A, Grupo Residencial A2, Mz. K'4, Lt.1	AREA VERDE	P01294310	91,10	342,54	1.184,30	841,76
12	Sector A, Grupo Residencial A3, Mz. S, Lt.10	PARQUE	P01294417	1.200,00	4.512,00	15.600,00	11.088,00
13	Sector A, Grupo Residencial A3, Mz. O5, Lt.1	AREA DE RECREACION	P01294524	15.560,50	58.507,48	202.286,50	143.779,02
14	Sector A, Grupo Residencial A3, Mz. Q5, Lt.1	PARQUE	P01294679	1.372,60	5.160,98	17.843,80	12.682,82
15	Sector A, Grupo Residencial A3, Mz. S2, Lt.11	PARQUE	P01294784	1.200,00	4.512,00	15.600,00	11.088,00
16	Sector A, Grupo Residencial A4, Mz. U5, Lt.1	AREA DE RECREACION	P01295122	19.452,20	73.140,27	252.878,80	179.738,33
17	Sector A, Grupo Residencial A4, Mz. X3, Lt.11	PARQUE	P01295299	1.200,00	4.512,00	15.600,00	11.088,00
18	Sector B, Grupo Residencial B1, Mz. F'2, Lt.1	PLAZA PUBLICA	P01295709	6.258,80	23.533,09	81.364,40	57.831,31
19	Sector B, Grupo Residencial B2, Mz. S, Lt.1	PARQUE	P01295836	1.440,00	5.414,40	18.720,00	13.305,60
20	Sector B, Grupo Residencial B2, Mz. M2, Lt.23	PARQUE	P01295982	1.680,00	6.316,80	21.840,00	15.523,20
21	Sector B, Grupo Residencial B2, Mz. Q2, Lt.3	AREA DE RECREACION	P01296114	1.920,00	7.219,20	24.960,00	17.740,80
22	Sector B, Grupo Residencial B2, Mz. V2, Lt.1	PARQUE	P01296242	3.431,30	12.901,89	44.606,90	31.705,21
23	Sector B, Grupo Residencial B2, Mz. V3, Lt.1	AREA VERDE	P01296243	653,80	2.458,29	8.499,40	6.041,11
24	Sector B, Grupo Residencial B3, Mz. Y, Lt.1	PARQUE	P01296295	1.440,00	5.414,40	18.720,00	13.305,60
25	Sector B, Grupo Residencial B3, Mz. B4, Lt.15	PARQUE	P01296464	1.168,00	4.391,68	15.184,00	10.792,32
26	Sector B, Grupo Residencial B3, Mz. V4, Lt.1	PARQUE	P01296535	980,60	3.687,06	12.747,80	9.060,74
27	Sector B, Grupo Residencial B3, Mz. W1, Lt.13	AREA DE RECREACION	P01296550	4.029,60	15.151,30	52.384,80	37.233,50
28	Sector B, Grupo Residencial B3, Mz. Y4, Lt.1	PARQUE	P01296662	1.500,00	5.640,00	19.500,00	13.860,00
29	Sector B, Grupo Residencial B3, Mz. B'1, Lt.1	AREA VERDE	P01296736	555,10	2.087,18	7.216,30	5.129,12
30	Sector B, Grupo Residencial B3, Mz. B'2, Lt.1	AREA VERDE	P01296737	497,80	1.871,73	6.471,40	4.599,67
31	Sector B, Grupo Residencial B3, Mz. B'5, Lt.1	AREA VERDE	P01296738	485,20	1.824,35	6.307,60	4.483,25
32	Sector B, Grupo Residencial B3, Mz. B'6, Lt.1	AREA VERDE	P01296739	490,10	1.842,78	6.371,30	4.528,52
33	Sector B, Grupo Residencial B4, Mz. D1, Lt.1	PARQUE	P01296757	3.120,00	11.736,00	40.560,00	28.824,00
34	Sector B, Grupo Residencial B4, Mz. G3, Lt.1	PARQUE	P01296933	5.485,20	20.624,35	71.307,60	50.683,25
35	Sector B, Grupo Residencial B4, Mz. H2, Lt.2	PARQUE	P01296959	1.440,00	5.414,40	18.720,00	13.305,60
36	Sector B, Grupo Residencial B4, Mz. H3, Lt.19	AREA VERDE	P01296981	246,50	928,84	3.204,50	2.277,66
37	Sector B, Grupo Residencial B4, Mz. I3, Lt.21	AREA VERDE	P01297060	240,00	802,40	3.120,00	2.217,60
38	Sector B, Grupo Residencial B4, Mz. J3, Lt.13	AREA VERDE	P01297131	480,00	1.804,80	6.240,00	4.435,20
39	Sector B, Grupo Residencial B4, Mz. J4, Lt.7	PARQUE	P01297138	2.340,00	8.798,40	30.420,00	21.621,60
40	Sector B, Grupo Residencial B4, Mz. K'2, Lt.1	AREA DE RECREACION	P01297218	44.656,00	167.906,56	580.528,00	412.621,44
41	Sector C, Grupo Residencial C1, Mz. A5, Lt.11	PARQUE	P01297258	1.680,00	6.316,80	21.840,00	15.523,20
42	Sector C, Grupo Residencial C1, Mz. C7, Lt.1	PARQUE	P01297366	2.649,90	9.963,62	34.448,70	24.485,08
43	Sector C, Grupo Residencial C1, Mz. D5, Lt.1	PARQUE	P01297386	2.040,00	7.670,40	26.520,00	18.849,60
44	Sector C, Grupo Residencial C1, Mz. A'4, Lt.1	AREA VERDE	P01297736	503,50	1.893,16	6.545,50	4.652,34
45	Sector C, Grupo Residencial C1, Mz. G'7, Lt.1	PARQUE	P01297751	1.680,00	6.316,80	21.840,00	15.523,20
46	Sector C, Grupo Residencial C1, Mz. H'5, Lt.1	PARQUE	P01297752	1.196,00	4.496,96	15.548,00	11.051,04
47	Sector C, Grupo Residencial C2, Mz. B, Lt.10	PARQUE	P01297786	1.200,00	4.512,00	15.600,00	11.088,00
48	Sector C, Grupo Residencial C2, Mz. B2, Lt.11	PARQUE	P01298044	1.440,00	5.414,40	18.720,00	13.305,60
49	Sector C, Grupo Residencial C2, Mz. H1, Lt.1	PARQUE	P01298346	1.440,00	5.414,40	18.720,00	13.305,60
50	Sector C, Grupo Residencial C2, Mz. H2, Lt.3	PARQUE	P01298351	2.640,00	9.926,40	34.320,00	24.393,60
51	Sector C, Grupo Residencial C3, Mz. N, Lt.14	PARQUE	P01298475	1.080,00	4.060,80	14.040,00	9.979,20
52	Sector C, Grupo Residencial C3, Mz. J3, Lt.13	AREA VERDE	P01298566	720,00	2.707,20	9.360,00	6.652,80
53	Sector C, Grupo Residencial C3, Mz. J4, Lt.1	AREA DE RECREACION	P01298569	10.722,90	40.318,10	139.397,70	99.079,60
54	Sector C, Grupo Residencial C3, Mz. K1, Lt.1	PARQUE	P01298570	1.920,00	7.219,20	24.960,00	17.740,80

JEFE (a) DE LA UNIDAD

Nº	Ubicación del Predio	Uso	Partida Electrónica	Area m2	Valor Libros S/.	Valor Revaluado S/.	Ajuste de Revaluación
55	Sector C, Grupo Residencial C3, Mz. N1, Lt.1	AREA DE RECREACION	P01298753	2.688,00	10.106,88	34.944,00	24.837,12
56	Sector C, Grupo Residencial C3, Mz. N1, Lt.2	PLAZA PUBLICA	P01298754	1.920,00	7.219,20	24.960,00	17.740,80
57	Sector C, Grupo Residencial C3, Mz. N4, Lt.1	PARQUE	P01298787	4.723,90	17.761,86	61.410,70	43.648,84
58	Sector C, Grupo Residencial C3, Mz. O4, Lt.1	PARQUE	P01298822	5.270,10	19.815,58	68.511,30	48.695,72
59	Sector C, Grupo Residencial C3, Mz. Q4, Lt.1	AREA VERDE	P01298933	86,00	323,36	1.118,00	794,64
60	Sector C, Grupo Residencial C4, Mz. H8, Lt.1	AREA DE RECREACION	P01298983	11.727,00	44.093,52	152.451,00	108.357,48
61	Sector C, Grupo Residencial C4, Mz. R1, Lt.2	AREA VERDE	P01298987	360,00	1.353,60	4.680,00	3.326,40
62	Sector C, Grupo Residencial C4, Mz. S3, Lt.11	PARQUE	P01299080	1.200,00	4.512,00	15.600,00	11.088,00
63	Sector C, Grupo Residencial C4, Mz. U1, Lt.1	PARQUE	P01299139	1.920,00	7.219,20	24.960,00	17.740,80
64	Sector C, Grupo Residencial C4, Mz. X2, Lt.1	AREA VERDE	P01299260	918,20	3.444,91	11.910,60	8.465,69
65	Sector C, Grupo Residencial C4, Mz. Y3, Lt.10	AREA VERDE	P01299290	457,50	1.720,20	5.947,50	4.227,30
66	Sector C, Grupo Residencial C4, Mz. Z4, Lt.1	AREA DE RECREACION	P01299317	7.197,20	27.061,47	93.563,60	66.502,13
67	Sector D, Grupo Residencial D1, Mz. Y, Lt.11	AREA DE RECREACION	P01299437	2.608,70	9.808,71	33.913,10	24.104,39
68	Sector D, Grupo Residencial D1, Mz. T1, Lt.1	AREA VERDE	P01299438	40,10	150,78	521,30	370,52
69	Sector D, Grupo Residencial D1, Mz. T4, Lt.21	PARQUE	P01299487	960,00	3.609,60	12.480,00	8.870,40
70	Sector D, Grupo Residencial D1, Mz. U1, Lt.2	PARQUE	P01299489	2.541,00	9.554,16	33.033,00	23.478,84
71	Sector D, Grupo Residencial D1, Mz. V4, Lt.21	PARQUE	P01299573	960,00	3.609,60	12.480,00	8.870,40
72	Sector D, Grupo Residencial D1, Mz. W3, Lt.1	AREA VERDE	P01299600	263,70	991,51	3.428,10	2.436,59
73	Sector D, Grupo Residencial D1, Mz. Z1, Lt. 4	PARQUE	P01299758	3.648,10	13.716,86	47.425,30	33.708,44
74	Sector D, Grupo Residencial D2, Mz. P, Lt.1	PARQUE	P01316340	703,00	2.643,28	9.139,00	6.495,72
75	Sector D, Grupo Residencial D2, Mz. P2, Lt.1	PLAZA PUBLICA	P01300114	1.680,00	6.316,80	21.840,00	15.523,20
76	Sector D, Grupo Residencial D2, Mz. S5, Lt.1	PARQUE	P01300319	2.016,00	7.580,16	26.208,00	18.627,84
77	Sector D, Grupo Residencial D3, Mz. B, Lt.1	AREA VERDE	P01300341	729,70	2.743,67	9.486,10	6.742,43
78	Sector D, Grupo Residencial D3, Mz. J, Lt.17	PARQUE	P01300526	960,00	3.609,60	12.480,00	8.870,40
79	Sector D, Grupo Residencial D3, Mz. E1, Lt.1	PARQUE	P01300741	1.680,00	6.316,80	21.840,00	15.523,20
80	Sector D, Grupo Residencial D3, Mz. J2, Lt.1	AREA DE RECREACION	P01300921	4.032,00	15.160,32	52.416,00	37.255,68
81	Sector D, Grupo Residencial D3, Mz. A'3, Lt.1	AREA VERDE	P01301073	238,20	895,63	3.096,60	2.200,97
82	Sector E, Grupo Residencial E1, Mz. D, Lt.1	PARQUE	P01301171	1.200,00	4.512,00	15.600,00	11.088,00
83	Sector E, Grupo Residencial E1, Mz. C1, Lt.3	AREA VERDE	P01301303	381,50	1.434,44	4.959,50	3.525,06
84	Sector E, Grupo Residencial E1, Mz. A'4, Lt. 1	AREA VERDE	P01301490	717,10	2.696,30	9.322,30	6.626,00
85	Sector E, Grupo Residencial E1, Mz. B'1, Lt. 1	AREA VERDE	P01301491	286,90	1.078,74	3.729,70	2.650,96
86	Sector E, Grupo Residencial E1, Mz. C'1, Lt. 1	AREA DE RECREACION	P01301493	1.484,40	5.581,34	19.297,20	13.715,86
87	Sector E, Grupo Residencial E1, Mz. A'18, Lt.E	PARQUE	P01301494	1.604,10	6.031,42	20.853,30	14.821,88
88	Sector E, Grupo Residencial E2, Mz. H, Lt.25	PARQUE	P01301583	960,00	3.609,60	12.480,00	8.870,40
89	Sector E, Grupo Residencial E2, Mz. L, Lt.1	PARQUE	P01301686	1.080,00	4.060,80	14.040,00	9.979,20
90	Sector E, Grupo Residencial E2, Mz. K2, Lt.1	PLAZA PUBLICA	P01301957	7.437,00	27.983,12	96.681,00	68.717,88
91	Sector E, Grupo Residencial E3, Mz. P, Lt.1	PARQUE	P01302082	1.200,00	4.512,00	15.600,00	11.088,00
92	Sector E, Grupo Residencial E3, Mz. N1, Lt.5	AREA DE RECREACION	P01302293	3.520,00	13.238,20	45.760,00	32.524,80
93	Sector E, Grupo Residencial E3, Mz. P2, Lt.17	PARQUE	P01302390	1.440,00	5.414,40	18.720,00	13.305,60
94	Sector E, Grupo Residencial E3, Mz. S1, Lt.26	AREA DE RECREACION	P01302554	2.304,00	8.663,04	29.952,00	21.288,96
95	Sector E, Grupo Residencial E3, Mz. T, Lt.12	AREA VERDE	P01302602	216,00	812,16	2.808,00	1.995,84
96	Sector E, Grupo Residencial E3, Mz. U2, Lt.17	PARQUE	P01302698	2.400,00	9.024,00	31.200,00	22.176,00
97	Sector E, Grupo Residencial E4, Mz. W, Lt.1	AREA VERDE	P01302928	187,40	704,62	2.436,20	1.731,58
98	Sector E, Grupo Residencial E4, Mz. V'1, Lt. 1	PARQUE	P01302995	1.115,50	4.194,28	14.501,50	10.307,22
99	Sector E, Grupo Residencial E5, Mz. A', Lt.1	AREA DE RECREACION	P01303080	4.026,60	15.140,02	52.345,80	37.205,78
100	Sector E, Grupo Residencial E5, Mz. A2, Lt.1	AREA VERDE	P01303081	309,30	1.162,97	4.020,90	2.857,93
101	Sector E, Grupo Residencial E5, Mz. C3, Lt.21	PARQUE	P01303191	960,00	3.609,60	12.480,00	8.870,40
102	Sector E, Grupo Residencial E5, Mz. H'3, Lt. 1	AREA VERDE	P01303400	1.000,60	3.762,26	13.007,80	9.245,54
103	Sector E, Grupo Residencial E5, Mz. A'13, Lt.10	PARQUE	P01303486	977,00	3.673,52	12.701,00	9.027,48
104	Sector E, Grupo Residencial E5, Mz. A'14, Lt.1	AREA DE RECREACION	P01303492	12.928,40	48.610,78	168.069,20	119.458,42
105	Sector E, Grupo Residencial E6, Mz. J3, Lt.21	PARQUE	P01303822	960,00	3.609,60	12.480,00	8.870,40
106	Sector E, Grupo Residencial E6, Mz. N3, Lt.21	PARQUE	P01303727	960,00	3.609,60	12.480,00	8.870,40
107	Sector E, Grupo Residencial E6, Mz. F'2, Lt. 1	PARQUE	P01303888	2.424,30	9.115,37	31.515,90	22.400,53
108	Sector E, Grupo Residencial E5, Mz. A'6, Lt.18	PARQUE	P01303291	188.399,20	708.380,99	2.449.189,60	1.740.808,61
109	Sector B, Grupo Residencial B3, Mz. B8', Lt. 1	PARQUE	P01309750	1.632,60	6.138,58	21.223,80	15.085,22
110	Sector B, Grupo Residencial B4, Mz. D'6, Lt. 1	AREA VERDE	P01309840	595,90	2.240,58	7.746,70	5.506,12
111	Sector B, Grupo Residencial B4, Mz. D'7, Lt.1	PARQUE	P01309841	2.160,00	8.121,60	28.080,00	19.958,40
112	Sector B, Grupo Residencial B4, Mz. L'2, Lt. 5	PARQUE	P01309850	1.465,30	5.509,53	19.048,90	13.539,37
113	Sector C, Grupo Residencial C2, Mz. I3, Lt.2	PARQUE	P01309876	1.314,20	4.941,39	17.084,60	12.143,21

N°	Ubicación del Predio	Uso	Partida Electronica	Area m2	Valor Libros S/.	Valor- Revaluado S/.	Ajuste de Revaluación
114	Sector C, Grupo Residencial C3, Mz. L, Lt.22	PARQUE	P01309877	960,00	3.609,60	12.480,00	8.870,40
115	Sector D, Grupo Residencial D3, Mz. D3, Lt.29	PARQUE	P01309889	960,00	3.609,60	12.480,00	8.870,40
116	Sector D, Grupo Residencial D3, Mz. A'4, Lt.1	AREA DE RECREACION	P01309891	875,10	3.290,38	11.376,30	8.085,92
117	Sector E, Grupo Residencial E4, Mz. Z, Lt.22	AREA DE RECREACION	P01309899	3.100,00	11.656,00	40.300,00	28.644,00
118	Sector E, Grupo Residencial E4, Mz. W2', Lt.1	PARQUE	P01309951	1.584,30	5.956,97	20.595,90	14.638,93
119	Sector E, Grupo Residencial E6, Mz. R'3, Lt.5	AREA DE RECREACION	P01309957	5.016,00	18.860,16	65.208,00	46.347,84
120	Sector B, Grupo Residencial B3, Mz. B11, Lt.1	AREA VERDE	P01316333	82,00	308,32	1.066,00	757,68
121	Sector D, Grupo Residencial D1, Mz. Z'3, Lt.1	AREA VERDE	P01316338	512,90	1.928,50	6.667,70	4.739,20
122	Sector D, Grupo Residencial D2, Mz. O, Lt.17	PARQUE	P01316339	960,00	3.609,60	12.480,00	8.870,40
123	Sector E, Grupo Residencial E4, Mz. V'3, Lt.1	PARQUE	P01316344	813,20	3.057,63	10.571,60	7.513,97
Sub Total				503.630,10	1.893.649,18	6.547.191,30	4.653.542,12

N°	Ubicación del Predio	Uso	Partida Electronica	Area m2	Valor Revaluado S/.	Valor Revaluado S/.	Ajuste de Revaluación
124		AREA DE CIRCULACION	P0128	1.374.607,67	5.168.524,84	17.869.899,71	12.701.374,87
Sub Total				1.374.607,67	5.168.524,84	17.869.899,71	12.701.374,87
Total General				1.878.237,77	7.062.174,02	24.417.091,01	17.354.916,99



CERTIFICO QUE EL PRESENTE DOCUMENTO ES
COPIA FIEL DEL ORIGINAL QUE OBRA EN EL ARCHIVO
CENTRAL DEL GOBIERNO REGIONAL DEL CALLAO

JOHN CARLOS GONZALES ROSAS
FEDATARIO ALTERNO
GOBIERNO REGIONAL DEL CALLAO
Reg. N° Fecha:

