

GOBIERNO REGIONAL DEL CALLAO

CERTIFICO QUE EL PRESENTE DOCUMENTO ES  
COPIA FIEL DEL ORIGINAL DEL GOBIERNO  
REGIONAL DEL CALLAO

Sr. CRISTHIAN OMAR HERNANDEZ DE LA CRUZ  
JEFE (e) DE LA OFICINA DE TRAMITE DOCUMENTARIO Y ARCHIVO  
GOBIERNO REGIONAL DEL CALLAO

RESOLUCIÓN JEFATURAL N° **032** - 2018-GRC/GGR-OGP

09 MAR. 2018

Callao, 09 MAR. 2018

VISTOS:

El Informe N° 095-2018-GRC/GGR-OGP-UAAP, de fecha 06 de marzo del 2018, emitido por la Unidad de Adquisición y Administración Patrimonial, el Informe Técnico Legal N° 011-2018-GRC/GGR-OGP-UAAP, de fecha 05 de marzo del 2018, emitido por la brigada de la Unidad de Adquisición y Administración Patrimonial; y;


CONSIDERANDO:

Que, mediante informe de vistos de la Unidad de Adquisición y Administración Patrimonial, se adjunta el informe Técnico Legal N° 011-2018-GRC/GGR-OGP-UAAP, de fecha 05 de marzo del 2018, de la brigada de la Unidad de Adquisición y Administración Patrimonial, y en cumplimiento de las funciones señaladas en el anexo de la Resolución Gerencial General Regional N° 006-2017-GRC-GGR, se recomienda: i) Ratificar la revaluación aplicados a lotes destinados a servicios públicos por el monto total de S/302,581.53; ii) Efectuar el extorno de la revaluación de los lotes de vivienda y comercio por estar destinados para la venta por el importe total de S/261,869.15; iii) Proceder al extorno de la revaluación aplicados a áreas previstas para uso y servicio público de la Parcela H por el monto total de S/55,193,891.20; iv) Efectuar la exclusión del área destinado a vías públicas de la Parcela Inkawasi por el importe revaluado de S/373,205.69; y v) Efectuar el extorno de la revaluación aplicados de modo global a predios matrices, parcelas y sectores del Proyecto Especial Ciudad Pachacutec, del distrito de Ventanilla por el importe total de S/40,474,829.23, sin contar con los respectivos Planos de Trazado y Lotización;

Que, de conformidad a lo establecido en el artículo 1° del Decreto Supremo N° 130-2001-EF, se detalla los lotes de terrenos, la partida electrónica, el área y valor por cada acto propuesto, para su respectivo valor de la ratificación o extorno de la revaluación aplicada en periodos anteriores y de la exclusión de área y valor de un predio destinado a vías públicas del Margesí de Bienes Inmuebles, con la finalidad que se remita dicha información a la Unidad de Adquisición y Administración de la Oficina de Gestión Patrimonial y la Oficina de Contabilidad, para los registros patrimoniales y contables correspondientes, en concordancia a lo que establece el literal j), del artículo 10° del Reglamento de la Ley N° 29151, Ley General del Sistema Nacional de bienes Estatales, aprobado por Decreto Supremo N° 007-2008-VIVIENDA;

Que, mediante Ordenanza Regional N° 000010, de fecha 27 de diciembre del 2016, se modifica el Texto Único Ordenado del Reglamento de Organización y Funciones del Gobierno Regional del Callao, adecuando y estableciendo nuevas funciones para la Oficina de Gestión Patrimonial;

Que, para efectos de asumir las nuevas funciones, con Resolución Gerencial General Regional N° 006-2017- Gobierno Regional del Callao/GGR, de fecha 19 de enero del 2017, se crearon cuatro (4) unidades, entre ellas la Unidad de Adquisición y Administración Patrimonial y se aprobaron facultades y atribuciones, entre las que destaca el sustentar informes para actos de adquisición y/o administración de bienes muebles e inmuebles de titularidad del Gobierno Regional del Callao y bienes estatales bajo su administración;





CERTIFICO QUE EL PRESENTE DOCUMENTO ES COPIA FIEL DEL ORIGINAL DEL GOBIERNO REGIONAL DEL CALLAO.

Que el presente documento es el original del expediente por la Resolución Ejecutiva Regional N° 000172, de fecha 28 de octubre del 2017, que aprueba la delegación de facultades al Jefe de la Oficina de Gestión Patrimonial; siendo competencia del mismo, el suscribir resoluciones administrativas generadas de los actos de adquisición y/o administración de bienes muebles e inmuebles del Gobierno Regional del Callao, la cual deberá contar con la visación de la Unidad de Adquisición y Administración Patrimonial;

Sr. CRISTIAN MAR HERNANDEZ DE LA CRUZ  
JEFE (e) DE LA OFICINA DE TRÁMITE DOCUMENTARIO Y ARCHIVO  
GOBIERNO REGIONAL DEL CALLAO

09 MAR. 2018

**Artículo Primero.- Aprobar**, por los fundamentos expuestos, la ratificación de la revaluación aplicados a lotes de terrenos destinados a servicios públicos, cuyos datos y valores se muestran en el anexo 1, que forma parte integrante de la presente resolución, y el resumen se muestra en el siguiente cuadro:

NOMBRE DEL PREDIO / USO Y DESTINO	USO	Área m <sup>2</sup>	Valor en Libros	(+) Revaluación	Valor Revaluado
Proyecto Especial Ciudad Pachacútec - Lotes	Area Reservada, Ctro. Educativo y Otros Usos/Fines	54,261.06	472,606.11	233,140.23	705,746.34
Sector Plaza y Equipamiento Distrital - PECP	Local Comunal, Area Reservada	10,402.00	90,601.49	44,624.51	135,226.00
Sector Oasis III - PECP	Area Reservada, Ctro. Educativo y Otros Usos	5,784.80	50,385.61	24,816.79	75,202.40
<b>Total</b>		<b>70,447.86</b>	<b>613,593.21</b>	<b>302,581.53</b>	<b>916,174.74</b>

**Artículo Segundo.- Aprobar**, por los fundamentos expuestos, el extorno de la revaluación aplicado a los lotes de vivienda y comercio por estar destinados para la venta, cuyos datos y valores se muestran en el anexo 2, que forma parte integrante de la presente resolución, y el resumen se muestra en el siguiente cuadro:

NOMBRE DEL PREDIO / USO Y DESTINO	USO	Área m <sup>2</sup>	Valor Revaluado	(-) Revaluación	Valor en Libros
Proyecto Especial Ciudad Pachacútec - Lotes	Vivienda	707.25	9,194.25	3,034.11	6,160.14
Sector Plaza y Equipamiento Distrital - PECP	Comercio	60,334.60	784,349.80	258,835.04	525,514.77
<b>Total</b>		<b>61,041.85</b>	<b>793,544.05</b>	<b>261,869.15</b>	<b>531,674.91</b>

**Artículo Tercero.- Aprobar**, por los fundamentos expuestos, el extorno de la revaluación aplicado a áreas previstas para uso y servicio público de la Parcela H, que fueron estimados por carecer de los Planos de Trazado y Lotización, cuyos datos y valores se muestran en el siguiente cuadro:

NOMBRE DEL PREDIO / USO Y DESTINO	USO	Área m <sup>2</sup>	Valor Revaluado	(-) Revaluación	Valor en Libros
Parcel H	Vías públicas, parques y otros	3,036,592.07	81,627,932.95	55,193,891.20	26,434,041.75
<b>Total</b>		<b>3,036,592.07</b>	<b>81,627,932.95</b>	<b>55,193,891.20</b>	<b>26,434,041.75</b>

**Artículo Cuarto.- Aprobar**, por los fundamentos expuestos, la exclusión del área destinado a vías públicas, parques y otros considerados dentro de la Parcela INKAWASI, por un total de 28,708.13 m<sup>2</sup> con valor en libros de S/250,047.81 y valor revaluado de S/373,205.69.

**Artículo Quinto.- Aprobar**, por los fundamentos expuestos, el extorno de la revaluación aplicados a predios considerados como matrices, parcelas y sectores, de manera global sin contar con los Planos de Trazado y Lotización, cuyos datos y valores se muestran en

el anexo 3, que forma parte integrante de la presente resolución, y un resumen se muestra en el siguiente cuadro:

NOMBRE DEL PREDIO / USO Y DESTINO	USO	Área m <sup>2</sup>	Valor Revaluado	(-) Revaluación	Valor en Libros
Proyecto Especial Ciudad Pachacútec - Matriz	Matriz	2,259,298.06	29,370,874.78	9,692,394.05	19,678,480.73
Proyecto Piloto Nuevo Pachacútec - Lotes	Matrices	858,404.40	11,159,256.50	7,931,881.57	3,227,374.93
Proyecto Especial Ciudad Pachacútec - Parcelas	Parcelas	2,219,313.50	38,661,323.96	19,331,739.06	19,329,584.90
Proyecto Especial Ciudad Pachacútec - Lotes	Matriz	5,464.51	71,038.63	23,442.75	47,595.88
Parcel H-3 - PECP	Matriz	46,867.81	609,281.53	201,280.44	408,001.09
Parcela Cerro Cachito PECP	Parcelas	131,144.20	1,704,874.60	562,608.62	1,142,265.99
Proyecto Especial Ciudad Pachacútec- Sectores	Matrices	252,745.14	3,285,686.82	1,084,015.19	2,201,671.63
Parcela García Ronceros 2 - PECP	Parcelas	11,470.82	149,120.66	49,209.82	99,910.84
Parcela Ciudad Pachacútec - PECP	Parcelas	372,554.25	4,843,205.25	1,598,257.74	3,244,947.51
<b>Total</b>		<b>6,157,262.69</b>	<b>89,854,662.73</b>	<b>40,474,829.23</b>	<b>49,379,833.50</b>

**Artículo Sexto.- Encargar** a la Oficina de Contabilidad y a la Unidad de Adquisición y Administración Patrimonial, de la Oficina de Gestión Patrimonial, del Gobierno Regional de Callao, el cumplimiento de lo dispuesto en la presente Resolución.

**Artículo Séptimo.- Encargar** a la Oficina de Trámite Documentario y Archivo notifique la presente Resolución a la Unidad de Adquisición y Administración de la Oficina de Gestión Patrimonial y de la Oficina de Contabilidad y para su conocimiento y acciones de su competencia.

### REGÍSTRESE Y COMUNÍQUESE

 GOBIERNO REGIONAL DEL CALLAO  
 CRISTHIAN OMAR HERNANDEZ DE LA CRUZ  
 Jefe Oficina de Gestión Patrimonial (e)

CERTIFICO QUE EL PRESENTE DOCUMENTO ES  
 COPIA FIEL DEL ORIGINAL DEL GOBIERNO  
 REGIONAL DEL CALLAO

Sr. CRISTHIAN OMAR HERNANDEZ DE LA CRUZ  
 JEFE (e) DE LA OFICINA DE TRAMITE DOCUMENTARIO Y ARCHIVO  
 GOBIERNO REGIONAL DEL CALLAO

09 MAR. 2018



## **ANEXO 1**

RATIFICACIÓN DE LA REVALUACIÓN  
APLICADOS A LOTES DE TERRENOS  
DESTINADOS A SERVICIOS PÚBLICOS





## RELACION DE PREDIOS QUE SE RATIFICAN LA REVALUACION AL 31 DE DICIEMBRE DE 2017

RP CORRE LATIVO TOTAL	DESCRIPCION DEL PREDIO										RR.PP PARTIDA ELECTRONICA
	EXPEDIENTE	PREDIO	ÁREA M2	VALOR EN LIBROS	REVALUACION	VALOR REVALUADO	USO	UBICACION	DISTRITO		
	Sector Oasis III -PECP										
1	1086	Terreno	2,572.70	22,408.22	11,036.88	33,445.10	AREA RESERVADA	Sector Oasis III -Proyecto Especial Ciudad Pachacutec Mz E Lote 1	Ventanilla	P52009813	
2	1904	Terreno	2,005.90	17,471.39	8,605.31	26,076.70	CENTRO EDUCATIVO	Sector Oasis III -Proyecto Especial Ciudad Pachacutec Mz V Lote 1	Ventanilla	P52012370	
3	1905	Terreno	1,206.20	10,506.00	5,174.60	15,680.60	OTROS USOS	Sector Oasis III -Proyecto Especial Ciudad Pachacutec Mz W Lote 5	Ventanilla	P52012371	
	<b>Total Sector Oasis III -PECP</b>		<b>5,784.80</b>	<b>50,385.61</b>	<b>24,816.79</b>	<b>75,202.40</b>					



CERTIFICO QUE EL PRESENTE DOCUMENTO ES  
COPIA FIEL DEL ORIGINAL DEL GOBIERNO  
REGIONAL DEL CALLAO

Sr. CRISTHIAN OMAR HERNANDEZ DE LA CRUZ  
JEFE (e) DE LA OFICINA DE TRAMITE DOCUMENTARIO Y ARCHIVO  
GOBIERNO REGIONAL DEL CALLAO

09 MAR. 2018





032

RELACION DE PREDIOS QUE SE RATIFICAN LA REVALUACION AL 31 DE DICIEMBRE DE 2017

CANTIDAD TOTAL	DESCRIPCION DEL PREDIO										RR. PP
	EXPEDIENTE	PREDIO	ÁREA M2	VALOR EN LIBROS	REVALUACION	VALOR REVALUADO	USO	UBICACION	DISTRITO	PARTIDA ELECTRÓNICA	
	Sector Plaza y Equipamiento Distrital-PECP										
1	1635	Terreno	765.20	6,664.90	3,282.70	9,947.60	LOCAL COMUNAL	Lote 1 Mz. B Sector Plaza y Equipamiento Distrital-Proyecto Especial Ciudad Pachacútec	Ventaniilla	P52011364	
2	1639	Terreno	9,636.80	83,936.59	41,341.81	125,278.40	AREA DE RECREACION	Lote 1 Mz. E Sector Plaza y Equipamiento Distrital-Proyecto Especial Ciudad Pachacútec	Ventaniilla	P52011369	
		Total Sector Plaza y Equipamiento Distrital-PECP	10,402.00	90,601.49	44,624.51	135,226.00					



CERTIFICO QUE EL PRESENTE DOCUMENTO ES COPIA FIEL DEL ORIGINAL DEL GOBIERNO REGIONAL DEL CALLAO

Sr. CRISTHIAN OMAR HERNANDEZ DE LA CRUZ  
JEFE (e) DE LA OFICINA DE TRAMITE DOCUMENTARIO Y ARCHIVO  
GOBIERNO REGIONAL DEL CALLAO


09 MAR. 2018



032

## RELACION DE PREDIOS QUE SE RATIFICAN LA REVALUACION AL 31 DE DICIEMBRE DE 2017

Nº CORRE LATIVO TOTAL	DESCRIPCION DEL PREDIO							RR. PP			
	EXPEDIENTE	PREDIO	ÁREA M2	VALOR EN LIBROS	REVALUACION	VALOR REVALUADO	USO		UBICACION	DISTRITO	PARTIDA ELECTRONICA
	Proyecto Especial Ciudad Pachacútec -Lotes										
1	1033	Terreno	2,423.85	21,111.73	10,398.32	31,510.05	OTROS USOS	Proyecto Especial Ciudad Pachacútec Mz. B1 Lote 8 Sector H, Barrio XVI, Grupo Residencial 2	Ventanilla	P52005837	
2	1563	Terreno	547.57	4,763.86	2,705.55	7,469.41	OTROS FINES	Lote H 1 de la Parcela H Proyecto Especial Ciudad Pachacútec	Ventanilla	P52010243	
3	1564	Terreno	224.55	1,953.59	965.56	2,919.15	OTROS FINES	Lote H 2 de la Parcela H Proyecto Especial Ciudad Pachacútec	Ventanilla	P52010244	
4	1572	Terreno	39,301.21	342,313.53	168,602.20	510,915.73	AREA RESERVADA	Mz M Lote 1 Barrio XV Sector G Grupo Residencial 5 Proyecto Especial Ciudad	Ventanilla	P01290986	
5	1573	Terreno	403.29	3,512.66	1,730.11	5,242.77	OTROS FINES	Mz M Lote 1 Barrio XV Sector G Grupo Residencial 5 Proyecto Especial Ciudad	Ventanilla	P52010242	
6	1740	Terreno	1,636.20	14,251.30	7,020.86	21,272.16	OTROS USOS	Mz D Lote 1 Sector F Barrio XII Grupo Residencial 6 Urb. Popular de Interes Social del	Ventanilla	P01064319	
7	1933	Terreno	9,035.39	78,698.25	38,761.82	117,460.07	AREA DESTINADO A EDUCACION	Proyecto Especial Ciudad Pachacútec, Distrito de Ventanilla - Provincia Constitucional del Callao.	Ventanilla	P01024354	
8	1949	Terreno	689.00	6,001.19	2,955.81	8,957.00	OTROS USOS	Residencial 2, Proyecto Especial Ciudad Pachacútec, Distrito de Ventanilla - Provincia Constitucional del	Ventanilla	P01028271	
	<b>Total PECP -Lotes</b>		<b>54,261.06</b>	<b>472,606.11</b>	<b>233,140.23</b>	<b>705,746.34</b>					



CERTIFICO QUE EL PRESENTE DOCUMENTO ES  
COPIA FIEL DEL ORIGINAL DEL GOBIERNO  
REGIONAL DEL CALLAO

Sr. CRISTHIAN OMAR HERNANDEZ DE LA CRUZ  
JEFE (e) DE LA OFICINA DE TRAMITE DOCUMENTARIO Y ARCHIVO  
GOBIERNO REGIONAL DEL CALLAO

09 MAR. 2018





032

## **ANEXO 2**

EXTORNO DE LA REVALUACIÓN  
APLICADOS A LOS LOTES DE VIVIENDA Y  
COMERCIO



032

RELACION PREDIOS CON EXTORNO DE REVALUACION AL 31 DE DICIEMBRE DE 2017

Cantidad por Item	EXPEDIENTE	DESCRIPCION DEL PREDIO							RR.PP	
		PREDIO	ÁREA M2	VALOR REVALUADO	(-) REVALUACION	VALOR EN LIBROS	USO	UBICACION		DISTRITO
Proyecto Especial Ciudad Pachacútec - Lotes										
1	1607	Terreno	347.68	4,519.84	1,491.55	3,028.29	VIVIENDA	Lote 15 Mz. H Barrio XI Grupo Residencial 3B, Sector E Proyecto Especial Ciudad Pachacútec	Ventanilla	P01025880
2	1874	Terreno	123.30	1,602.90	528.96	1,073.94	VIVIENDA	Mz E Lote 15 Parcela García Ronceros 1, Proyecto Especial Ciudad Pachacútec, Distrito de Ventanilla, Provincia Constitucional del Callao.	Ventanilla	P52011518
3	1956	Lote	117.52	1,527.76	504.17	1,023.59	VIVIENDA	Mz. F Lote 5A Barrio X, Grupo Residencial I sector E, Urbanización Popular de Interés Social, Proyecto Especial Ciudad Pachacútec.	Ventanilla	P52017471
4	1957	Lote	118.75	1,543.75	509.43	1,034.32	VIVIENDA	Mz. F Lote 5 Barrio X, Grupo Residencial I sector E, Urbanización popular de Interés Social, Proyecto Especial Ciudad Pachacútec.	Ventanilla	P52017472
		Total PFCP - Lotes	707.25	9,194.25	3,034.11	6,160.14				



CERTIFICO QUE EL PRESENTE DOCUMENTO ES COPIA FIEL DEL ORIGINAL DEL GOBIERNO REGIONAL DEL CALLAO

Sr. CRISTHIAN OMAR HERNANDEZ DE LA CRUZ  
JEFE (e) DE LA OFICINA DE TRAMITE DOCUMENTARIO Y ARCHIVO  
GOBIERNO REGIONAL DEL CALLAO

09 MAR. 2018





032

RELACION PREDIOS CON EXTORNO DE REVALUACION AL 31 DE DICIEMBRE DE 2017

Cantidad por Item	EXPEDIENTE		DESCRIPCION DEL PREDIO						RR. PP	
	PREDIO	ÁREA M2	VALOR REVALUADO	(-) REVALUACION	VALOR EN LIBROS	USO	UBICACION	DISTRITO		PARTIDA ELECTRÓNICA
	Sector Plaza y Equipamiento Distrital-PECP									
1	1634	Terreno	16,218.20	210,836.60	69,575.97	141,260.63	COMERCIO	Lote 2 Mz. A Sector Plaza y Equipamiento Distrital Urb. Popular de Interes Social -Proyecto Especial	Ventanilla	P52011363
2	1637	Terreno	44,116.40	573,513.20	189,259.07	384,254.13	COMERCIO	Lote 3 Mz. B Sector Plaza y Equipamiento Distrital - Proyecto Especial Ciudad Pachacútec	Ventanilla	P52011366
		<b>Total Sector Plaza y Equipamiento Distrital -PECP</b>	<b>60,334.60</b>	<b>784,349.80</b>	<b>258,835.04</b>	<b>525,514.76</b>				



CERTIFICO QUE EL PRESENTE DOCUMENTO ES COPIA FIEL DEL ORIGINAL DEL GOBIERNO REGIONAL DEL CALLAO

Sr. CRISTHIAN OMAR HERNANDEZ DE LA CRUZ  
JEFE (e) DE LA OFICINA DE TRAMITE DOCUMENTARIO Y ARCHIVO  
GOBIERNO REGIONAL DEL CALLAO

09 MAR. 2018



## **ANEXO 3**


EXTORNO DE LA REVALUACIÓN  
APLICADOS A PREDIOS MATRICES,  
PARCELAS Y SECTORES





RELACION PREDIOS CON EXTORNO DE REVALUACION AL 31 DE DICIEMBRE DE 2017

Cantidad por Item	EXPEDIENTE	DESCRIPCION DEL PREDIO						RR.PP	
		PREDIO	ÁREA M2	VALOR REVALUADO	(-) REVALUACION	VALOR EN LIBROS	UBICACION		DISTRITO
	Proyecto Especial Ciudad Pachacútec -Matriz								
1	249	Terreno	2,259,298.06	29,370,874.78	9,692,394.05	19,678,480.73	Proyecto Especial Ciudad Pachacútec - Matriz	Ventamilla	P01003074
Total-PECP- MATRIZ			2,259,298.06	29,370,874.78	9,692,394.05	19,678,480.73			



CERTIFICO QUE EL PRESENTE DOCUMENTO ES COPIA FIEL DEL ORIGINAL DEL GOBIERNO REGIONAL DEL CALLAO

Sr. CRISTHIAN OMAR HERNANDEZ DE LA CRUZ  
JEFE (e) DE LA OFICINA DE TRAMITE DOCUMENTARIO Y ARCHIVO  
GOBIERNO REGIONAL DEL CALLAO

09 MAR. 2018



032

GOBIERNO REGIONAL DEL CALLAO  
 OGP - UNIDAD DE ADQUISICION, ADMINISTRACION PATRIMONIAL

RELACION PREDIOS CON EXTORNO DE REVALUACION AL 31 DE DICIEMBRE DE 2017

Cantidad por Item	EXPEDIENTE		DESCRIPCION DEL PREDIO					RR-PP	
	PREDIO	ÁREA M2	VALOR REVALUADO	(-) REVALUACION	VALOR EN LIBROS	UBICACION	DISTRITO		PARTIDA ELECTRONICA
Proyecto Piloto Nuevo Pachacútec -Lotes									
1	1025	Terreno	2,314.00	30,082.00	21,381.36	8,700.64	Proyecto Piloto Nuevo Pachacútec Mz. Z'1 Lote 9 Grupo Residencial E4 Sector E	Ventamilla	P01303062
2	1568	Terreno	1,680.00	21,840.00	15,523.20	6,316.80	Proyecto Piloto Nuevo Pachacútec Mz. W1 SubLote 3 Sector A Grupo Residencial A4	Ventamilla	P52010256
3	1575	Terreno	879.06	11,427.78	8,122.51	3,305.27	Proyecto Piloto Nuevo Pachacútec Mz. J'1 SubLote 1 Grupo Residencial B4 Sector B	Ventamilla	P52010249
4	1576	Terreno	320.94	4,172.22	2,965.49	1,206.73	Proyecto Piloto Nuevo Pachacútec Mz. J'1 SubLote 1A Grupo Residencial B4 Sector B	Ventamilla	P52010250
5	1696	Terreno	226,126.04	2,939,638.52	2,089,404.61	850,233.91	Manzana Z4 Lote 2 Sector C Grupo Residencial C4	Ventamilla	P01303118
6	1697	Terreno	38,451.50	499,869.50	355,291.86	144,577.64	Proyecto Piloto Nuevo Pachacútec Sublote 2A Mz Z4 Sector C Grupo Residencial C4	Ventamilla	P52010258
7	1698	Terreno	11,725.59	152,432.67	108,344.45	44,088.22	Proyecto Piloto Nuevo Pachacútec Sublote 2B Mz Z4 Sector C Grupo Residencial C4	Ventamilla	P52010259
8	1699	Terreno	84,332.36	1,096,320.68	779,231.01	317,089.67	Proyecto Piloto Nuevo Pachacútec Sublote 2C Mz Z4 Sector C Grupo Residencial C4	Ventamilla	P52010260
9	1700	Terreno	11,592.21	150,698.73	107,112.02	43,586.71	Proyecto Piloto Nuevo Pachacútec Sublote 2D Mz Z4 Sector C Grupo Residencial C4	Ventamilla	P52010261
10	1701	Terreno	7,645.12	99,386.56	70,640.91	28,745.65	Proyecto Piloto Nuevo Pachacútec Sublote 2E Mz Z4 Sector C Grupo Residencial C4	Ventamilla	P52010262
11	1702	Terreno	10,338.55	134,401.15	95,528.20	38,872.95	Proyecto Piloto Nuevo Pachacútec Sublote 2F Mz Z4 Sector C Grupo Residencial C4	Ventamilla	P52010263
12	1703	Terreno	9,781.28	127,156.64	90,379.03	36,777.61	Proyecto Piloto Nuevo Pachacútec Sublote 2G Mz Z4 Sector C Grupo Residencial C4	Ventamilla	P52010264
13	1704	Terreno	31,069.43	403,902.59	287,081.53	116,821.06	Proyecto Piloto Nuevo Pachacútec Sublote 2H Mz Z4 Sector C Grupo Residencial C4	Ventamilla	P52010265
14	1705	Terreno	7,913.52	102,875.06	73,120.22	29,754.84	Proyecto Piloto Nuevo Pachacútec Sublote 2I Mz Z4 Sector C Grupo Residencial C4	Ventamilla	P52010266
15	1706	Terreno	1,383.34	17,983.42	12,782.06	5,201.36	Proyecto Piloto Nuevo Pachacútec Sublote 2J Mz Z4 Sector C Grupo Residencial C4	Ventamilla	P52010267
16	1707	Terreno	85.46	1,110.98	789.66	321.32	Proyecto Piloto Nuevo Pachacútec Sublote 2K Mz Z4 Sector C Grupo Residencial C4	Ventamilla	P52010268
17	1708	Terreno	411,869.52	5,354,303.76	3,805,674.37	1,548,629.39	Mz O'5 Lote 1 Sector A Grupo Residencial A2	Ventamilla	P01294311
18	1709	Terreno	503.30	6,542.90	4,650.50	1,892.40	Mz O'5 Lote 1-A Sector A Grupo Residencial A2	Ventamilla	P52010542
19	1710	Terreno	393.18	5,111.34	3,858.58	1,252.76	Proyecto Piloto Nuevo Pachacútec Mz O'5 Lote 1-B Sector A Grupo Residencial A2	Ventamilla	P52010543
<b>Total Proyecto Piloto Nuevo Pachacútec -Lotes</b>			<b>858,404.40</b>	<b>11,159,256.50</b>	<b>7,931,881.57</b>	<b>3,227,374.93</b>			

CERTIFICO QUE EL PRESENTE DOCUM. NTO ES  
 COPIA FIEL DEL ORIGINAL DEL GOBIERNO  
 REGIONAL DEL CALLAO

09 MAR. 2018

CRISTHIAN OMAR HERNANDEZ DE LA CRUZ  
 JEFE (a) DE LA OFICINA DE TRAMITE DOCUMENTARIO Y ARCHIVO  
 GOBIERNO REGIONAL DEL CALLAO







032

GOBIERNO REGIONAL DEL CALLAO  
 OGP - UNIDAD DE ADQUISICION, ADMINISTRACION PATRIMONIAL

RELACION PREDIOS CON EXTORNO DE REVALUACION AL 31 DE DICIEMBRE DE 2017

Cantidad por Item	EXPEDIENTE	DESCRIPCION DEL PREDIO					RR.PP		
		PREDIO	ÁREA M2	VALOR REVALUADO	(-) REVALUACION	VALOR EN LIBROS		UBICACION	DISTRITO
Proyecto Especial Ciudad Pachacútec -Parcelas									
1	277	Terreno	713.83	9,279.79	3,062.33	6,217.46	Proyecto Especial Ciudad Pachacútec - Parcela C	Ventamilla	P01289978
2	295	Terreno	73,980.64	961,748.32	317,376.94	644,371.38	Proyecto Especial Ciudad Pachacútec - Parcela I	Ventamilla	P01323014
3	515	Terreno	30,102.19	391,328.47	129,138.40	262,190.07	Proyecto Especial Ciudad Pachacútec - Parcela M	Ventamilla	P52006959
4	516	Terreno	15,594.04	202,722.52	66,898.43	135,824.09	Proyecto Especial Ciudad Pachacútec - Parcela N	Ventamilla	P52006960
5	526	Terreno	35,622.83	463,096.79	152,821.94	310,274.85	Proyecto Especial Ciudad Pachacútec - Parcela P	Ventamilla	P52006961
6	1044	Terreno	16,771.20	218,025.60	71,949.05	146,076.55	Parcela Mini Parque Industrial Cerro Cachito - Proyecto Especial Ciudad Pachacútec	Ventamilla	P52006962
7	1046	Terreno	10,981.28	142,756.64	47,109.69	95,646.95	Parcela Nueva Pachacútec 2 - Proyecto Especial Ciudad Pachacútec	Ventamilla	P52006963
8	1047	Terreno	35,179.12	457,328.56	150,918.44	306,410.12	Parcela Área Industrial 3- Proyecto Especial Ciudad Pachacútec	Ventamilla	P52006964
9	1642	Terreno	76,048.55	1,520,971.00	858,587.64	662,383.36	Parcela Ventamilla 2 - Proyecto Especial Ciudad Pachacútec	Ventamilla	P52006965
10	1643	Terreno	13,129.74	262,594.80	148,234.68	114,360.12	Parcela Industrial 4 - Proyecto Especial Ciudad Pachacútec	Ventamilla	P52006966
11	1644	Terreno	625,695.53	12,513,910.60	7,064,102.91	5,449,807.69	Parcela Ciudad Pachacútec - Proyecto Especial Ciudad Pachacútec	Ventamilla	P52010303
12	1908	Terreno	20,958.81	419,176.20	236,722.23	182,453.97	Sub Parcela H-3A, Proyecto especial Ciudad Pachacútec, Distrito de Ventamilla-Provincia Constitucional del Callao, Sub Parcela H-3B, Proyecto especial Ciudad Pachacútec, Distrito de Ventamilla-Provincia Constitucional del Callao.	Ventamilla	P52014684
13	1909	Terreno	20,688.58	413,771.60	233,670.08	180,101.52	Sub Parcela H-3C, Proyecto especial Ciudad Pachacútec, Distrito de Ventamilla-Provincia Constitucional del Callao.	Ventamilla	P52014685
14	1910	Terreno	20,529.66	410,593.20	231,875.14	178,718.06	Sub Parcela H-3D, Proyecto especial Ciudad Pachacútec, Distrito de Ventamilla-Provincia Constitucional del Callao.	Ventamilla	P52014686
15	1911	Terreno	21,332.38	426,647.60	240,941.58	185,706.02	Sub Parcela H-3E, Proyecto especial Ciudad Pachacútec, Distrito de Ventamilla-Provincia Constitucional del Callao.	Ventamilla	P52014687
16	1912	Terreno	19,884.86	397,697.20	224,592.38	173,104.82	Sub Parcela H-3F, Proyecto especial Ciudad Pachacútec, Distrito de Ventamilla-Provincia Constitucional del Callao.	Ventamilla	P52014688

U 9 MAR. 2018

CERTIFICO QUE EL PRESENTE DOCUMENTO ES  
 COPIA FIEL DEL ORIGINAL DEL GOBIERNO  
 REGIONAL DEL CALLAO

CRISTHIAN OMAR HERNANDEZ DE LA CRUZ  
 JEFE DE LA OFICINA DE TRAMITE DOCUMENTARIO Y ARCHIVO  
 GOBIERNO REGIONAL DEL CALLAO







032

GOBIERNO REGIONAL DEL CALLAO  
 OGP - UNIDAD DE ADQUISICION, ADMINISTRACION PATRIMONIAL

RELACION PREDIOS CON EXTORNO DE REVALUACION AL 31 DE DICIEMBRE DE 2017

Canti- dad por Item	EXPEDIENTE	DESCRIPCION DEL PREDIO							RR. PP
		PREDIO	AREA M2	VALOR REVALUADO	(-) REVALUACION	VALOR EN LIBROS	UBICACION	DISTRITO	
17	1913	Terreno	20,035.46	400,709.20	226,293.36	174,415.84	Sub Parcela H-3F, Proyecto especial Ciudad Pachacútec, Distrito de Ventanilla-Provincia Constitucional del Callao.	Ventanilla	PARTIDA ELECTRONICA P52014689
18	1676	Terreno	24,792.51	495,850.20	279,968.00	215,882.20	Proyecto Especial Ciudad Pachacútec - Parcela J-L	Ventanilla	P52010457
19	1915	Terreno	50,426.85	655,549.05	216,331.27	439,217.78	Zona Comercial Piloto 2, Proyecto Especial Ciudad Pachacútec, Distrito de Ventanilla-Provincia Constitucional del Callao.	Ventanilla	P52012294
20	1916	Terreno	19,866.68	258,266.84	85,228.09	173,038.75	Zona Comercial Piloto 3, Proyecto Especial Ciudad Pachacútec, Distrito de Ventanilla-Provincia Constitucional del Callao.	Ventanilla	P52012294
21	1917	Terreno	28,918.21	375,936.73	124,059.18	251,877.55	Zona Comercial Piloto 4, Proyecto Especial Ciudad Pachacútec, Distrito de Ventanilla-Provincia Constitucional del Callao.	Ventanilla	P52012294
22	1920	Terreno	336.74	4,377.62	1,444.61	2,933.01	Mz. A, Lote 2, Zonal Comercial Piloto 1, Proyecto Especial Ciudad Pachacútec, Distrito de Ventanilla-Provincia Constitucional del Callao.	Ventanilla	P52012294
23	1923	Terreno	162.94	2,118.22	699.01	1,419.21	Mz. A, Lote 6, Zonal Comercial Piloto 1, Proyecto Especial Ciudad Pachacútec, Distrito de Ventanilla-Provincia Constitucional del Callao.	Ventanilla	P52012294
24	1924	Terreno	120.41	1,565.33	516.56	1,048.77	Mz. A, Lote 7, Zonal Comercial Piloto 1, Proyecto Especial Ciudad Pachacútec, Distrito de Ventanilla-Provincia Constitucional del Callao.	Ventanilla	P52012636
25	1927	Terreno	121.72	1,582.36	522.18	1,060.18	Mz. B, Lote 3, Zonal Comercial Piloto 1, Proyecto Especial Ciudad Pachacútec, Distrito de Ventanilla-Provincia Constitucional del Callao.	Ventanilla	P52012636
26	1928	Terreno	124.29	1,615.77	533.20	1,082.57	Mz. B, Lote 4, Zonal Comercial Piloto 1, Proyecto Especial Ciudad Pachacútec, Distrito de Ventanilla-Provincia Constitucional del Callao.	Ventanilla	P52012636
27	1931	Terreno	305.84	3,975.92	1,312.07	2,663.85	Mz. B, Lote 7, Zonal Comercial Piloto 1, Proyecto Especial Ciudad Pachacútec, Distrito de Ventanilla-Provincia Constitucional del Callao.	Ventanilla	P52012643
28	1682	Terreno	114,339.79	1,486,417.27	490,517.89	995,899.38	Parcela 2 -Puerto Comercial Pachacútec 1	Ventanilla	P52011945
29	1683	Terreno	290,523.70	3,776,808.10	1,246,347.16	2,530,460.94	Parcela 3 -Puerto Comercial Pachacútec 2	Ventanilla	P52011946
30	1684	Terreno	459,485.17	5,973,307.21	1,971,192.17	4,002,115.04	Parcela 4 -Parcela Mirador	Ventanilla	P52011947
31	1685	Terreno	23,230.89	302,001.57	99,660.66	202,340.91	Parcela 5 -Parcela Incawasi	Ventanilla	P52011948
32	3402	Terreno	0.00	0.00	0.00	0.00	PECP Sector-Equipamiento	Ventanilla	P52011947
33	3403	Terreno	11,281.26	146,656.38	48,396.63	98,259.75	PECP Sector-Industrial	Ventanilla	P52012348
34	3406	Terreno	10,875.27	141,378.51	46,654.91	94,723.60	Parcela 4 Suyos Sección Parcela 4 Suyos	Ventanilla	P52012500

CERTIFICO QUE EL PRESENTE DOCUMENTO ES  
 COPIA FIEL DEL ORIGINAL DEL GOBIERNO  
 REGIONAL DEL CALLAO

09 MAR. 2018

SR. CRISTHIAN OMAR HERNANDEZ DE LA CRUZ  
 JEFE (C) DE LA OFICINA DE TRAMITE DOCUMENTARIO Y ARCHIVO  
 GOBIERNO REGIONAL DEL CALLAO





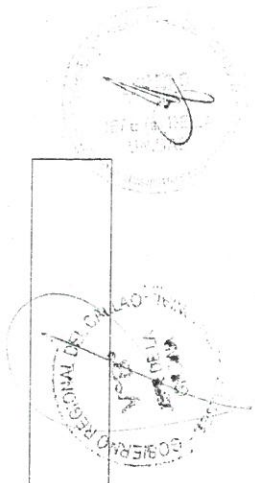
032

GOBIERNO REGIONAL DEL CALLAO  
 OGP - UNIDAD DE ADQUISICION, ADMINISTRACION PATRIMONIAL

RELACION PREDIOS CON EXTERNO DE REVALUACION AL 31 DE DICIEMBRE DE 2017

Canti- dad por Item	EXPEDIENTE	DESCRIPCION DEL PREDIO							RR. PP
		PREDIO	AREA M2	VALOR REVALUADO	(-) REVALUACION	VALOR EN LIBROS	UBICACION	DISTRITO	
35	3829	Terreno	125,152.53	5,381,558.79	4,291,480.25	1,090,078.54	Piedras Gordas 2 - PECP Parcela H	Ventanilla	P52012501
36	4982	Terreno	2,000.00	40,000.00	22,580.00	17,420.00	LPTLs Parcela 1 PECP (Rancho Alegre)	Ventanilla	P52021383

Total Proyecto Especial Ciudad Pachacutiéc. -Parcelas		2,219,313.50	38,661,323.96	19,331,739.06	19,329,584.90
--	--	--------------	---------------	---------------	---------------



CERTIFICO QUE EL PRESENTE DOCUMENTO ES  
 COPIA FIEL DEL ORIGINAL DEL GOBIERNO  
 REGIONAL DEL CALLAO

Sr. CRISTHIAN OMAR HERNANDEZ DE LA CRUZ  
 JEFE (e) DE LA OFICINA DE TRAMITE DOCUMENTARIO Y ARCHIVO  
 GOBIERNO REGIONAL DEL CALLAO

9 MAR. 2018



032

RELACION PREDIOS CON EXTERNO DE REVALUACION AL 31 DE DICIEMBRE DE 2017

Cantidad por ítem	EXPEDIENTE		DESCRIPCION DEL PREDIO						RR. PP	
	PREDIO	ÁREA M2	VALOR REVALUADO	(-) REVALUACION	VALOR EN LIBROS	USO	UBICACION	DISTRITO		PARTIDA ELECTRÓNICA
	Proyecto Especial Ciudad Pachacútec - Lotes									
1	514	Terreno	5,464.51	71,038.63	23,442.75	47,595.88	MATRIZ	Proyecto Especial Ciudad Pachacútec - Lote A	Ventamilla	P52006952
	<b>Total PECP - Lotes</b>		<b>5,464.51</b>	<b>71,038.63</b>	<b>23,442.75</b>	<b>47,595.88</b>				



CERTIFICO QUE EL PRESENTE DOCUMENTO ES COPIA FIEL DEL ORIGINAL DEL GOBIERNO REGIONAL DEL CALLAO

Sr. CRISTHIAN OMAR HERNANDEZ DE LA CRUZ  
 JEFE (e) DE LA OFICINA DE TRAMITE DOCUMENTARIO Y ARCHIVO  
 GOBIERNO REGIONAL DEL CALLAO

09 MAR. 2018





RELACION PREDIOS CON EXTORNO DE REVALUACION AL 31 DE DICIEMBRE DE 2017

Cantidad por Item	EXPEDIENTE	DESCRIPCION DEL PREDIO							RR.PP			
		PREDIO	ÁREA M2	VALOR REVALUADO	(-) REVALUACION	VALOR EN LIBROS	USO	UBICACION		DISTRITO	PARTIDA ELECTRONICA	
	Parcela H-3 - PECP											
1	1726	Terreño	46,867.81	609,281.53	201,280.44	408,001.09	MATRIZ	Parcela Piedras Gordas	Ventanilla	P52012655		
	<b>Total Parcela H-3 - PECP</b>		<b>46,867.81</b>	<b>609,281.53</b>	<b>201,280.44</b>	<b>408,001.09</b>						



CERTIFICO QUE EL PRESENTE DOCUMENTO ES COPIA FIEL DEL ORIGINAL DEL GOBIERNO REGIONAL DEL CALLAO

Sr. CRISTHIAN OMAR HERNANDEZ DE LA CRUZ  
 JEFE (e) DE LA OFICINA DE TRAMITE DOCUMENTARIO Y ARCHIVO  
 GOBIERNO REGIONAL DEL CALLAO

09 MAR. 2018



032

## RELACION PREDIOS CON EXTERNO DE REVALUACION AL 31 DE DICIEMBRE DE 2017

Cantidad por Item	EXPEDIENTE	DESCRIPCION DEL PREDIO							RR. PP	
		PREDIO	ÁREA M2	VALOR REVALUADO	(-) REVALUACION	VALOR EN LIBROS	USO	UBICACION		DISTRITO
Parcela Cerro Cachito P.E.C.P										
1	1729	Terreno	4,778.70	62,123.10	20,500.62	41,622.48	PARCELA	Parcela Lote 1 Parcela Cerro Cachito PECP	Ventanilla	P52012513
2	1730	Terreno	6,840.80	88,930.40	29,347.03	59,583.37	PARCELA	Parcela Lote 2 Parcela Cerro Cachito PECP	Ventanilla	P52012514
3	1731	Terreno	29,126.00	378,538.00	124,950.54	253,687.46	PARCELA	Parcela Lote 3 Parcela Cerro Cachito PECP	Ventanilla	P52012515
4	1732	Terreno	34,071.10	442,924.30	146,165.03	296,759.28	PARCELA	Parcela Lote 4 Parcela Cerro Cachito PECP	Ventanilla	P52012516
5	1733	Terreno	54,402.60	707,233.80	233,387.15	473,846.65	PARCELA	Parcela Lote 5 Parcela Cerro Cachito PECP	Ventanilla	P52012517
6	1734	Terreno	1,925.00	25,025.00	8,258.25	16,766.75	PARCELA	Parcela Lote 6 Parcela Cerro Cachito PECP	Ventanilla	P52012518
Total Parcela Cerro Cachito P.E.C.P			131,144.20	1,704,874.60	562,608.62	1,142,265.99				



CERTIFICO QUE EL PRESENTE DOCUMENTO ES  
COPIA FIEL DEL ORIGINAL DEL GOBIERNO  
REGIONAL DEL CALLAO

Sr. CRISTHIAN OMAR HERNANDEZ DE LA CRUZ  
JEFE (e) DE LA OFICINA DE TRAMITE DOCUMENTARIO Y ARCHIVO  
GOBIERNO REGIONAL DEL CALLAO

U 9 MAR. 2018



032

RELACION PREDIOS CON EXTORNO DE REVALUACION AL 31 DE DICIEMBRE DE 2017

Canti- dad por Item	EXPEDIENTE	DESCRIPCION DEL PREDIO						RR. PP PARTIDA ELECTRONICA	
		PREDIO	ÁREA M2	VALOR REVALUADO	(-) REVALUACION	VALOR EN LIBROS	UBICACION		DISTRITO
		Proyecto Especial Ciudad Pachacútec - Sectores							
1	296	Terreno	139,550.45	1,814,155.85	598,671.27	1,215,484.58	Proyecto Especial Ciudad Pachacútec- Sector Oasis	Ventanilla	P01324771
2	298	Terreno	113,194.69	1,471,530.97	485,343.92	986,187.05	Proyecto Especial Ciudad Pachacútec- Sector Bañeario	Ventanilla	P52001367
		<b>Total Proyecto Especial Ciudad Pachacútec- Sectores</b>	<b>252,745.14</b>	<b>3,285,686.82</b>	<b>1,084,015.19</b>	<b>2,201,671.63</b>			



CERTIFICO QUE EL PRESENTE DOCUMENTO ES COPIA FIEL DEL ORIGINAL DEL GOBIERNO REGIONAL DEL CALLAO

Sr. CRISTHIAN OMAR HERNANDEZ DE LA CRUZ  
 JEFE (e) DE LA OFICINA DE TRAMITE DOCUMENTARIO Y ARCHIVO  
 GOBIERNO REGIONAL DEL CALLAO

09 MAR. 2018





032

RELACION PREDIOS CON EXTORNO DE REVALUACION AL 31 DE DICIEMBRE DE 2017

Cantidad por Item	EXPEDIENTE	DESCRIPCION DEL PREDIO							RR.PP	
		PREDIO	ÁREA M2	VALOR REVALUADO	(-) REVALUACION	VALOR EN LIBROS	USO	UBICACION		DISTRITO
	Parcela García Ronceros 2									
1	1829	Terreno	7,534.90	97,953.70	32,324.72	65,628.98	PARCELA	Mz 2-A Parcela García Ronceros	Ventamilla	P52012543
2	1830	Terreno	3,935.92	51,166.96	16,885.10	34,281.86	PARCELA	Mz 2-B Parcela García Ronceros	Ventamilla	P52012544
	Total Parcela García Ronceros 2		11,470.82	149,120.66	49,209.82	99,910.84				



CERTIFICO QUE EL PRESENTE DOCUMENTO ES COPIA FIEL DEL ORIGINAL DEL GOBIERNO REGIONAL DEL CALLAO

Sr. CRISTHIAN OMAR HERNANDEZ DE LA CRUZ  
 JEFE (a) DE LA OFICINA DE TRAMITE DOCUMENTARIO Y ARCHIVO  
 GOBIERNO REGIONAL DEL CALLAO

09 MAR. 2018



032

RELACION PREDIOS CON EXTORNO DE REVALUACION AL 31 DE DICIEMBRE DE 2017

CONTINUIDAD POR ITEM	DESCRIPCION DEL PREDIO										RR. PP
	EXPEDIENTE	PREDIO	ÁREA M2	VALOR REVALUADO	(-) REVALUACION	VALOR EN LIBROS	USO	UBICACION	DISTRITO	PARTIDA ELECTRÓNICA	
Parcela Ciudad Pachacutec											
1	1845	Terreno	20,979.15	272,728.95	90,000.55	182,728.40	PARCELA	Lote Parcela La Marina 1 Proyecto Especial Ciudad Pachacutec	Ventanilla	P52012022	
2	1846	Terreno	36,652.53	476,482.89	157,239.35	319,243.54	PARCELA	Lote Parcela La Marina 2	Ventanilla	P52012023	
3	1848	Terreno	8,918.94	115,946.22	38,262.25	77,683.97	PARCELA	Lote Parcela La Marina 4	Ventanilla	P52012025	
4	1850	Terreno	6,926.68	90,046.84	29,715.46	60,331.38	PARCELA	Lote Parcela La Marina 6	Ventanilla	P52012027	
5	1851	Terreno	25,716.87	334,319.31	110,325.37	223,993.94	PARCELA	Lote Parcela La Marina 7	Ventanilla	P52012028	
6	1852	Terreno	6,858.60	89,161.80	29,423.39	59,738.41	PARCELA	Lote Parcela Industrial Cerro Cachito 2	Ventanilla	P52012029	
7	1853	Terreno	43,396.97	564,160.61	186,173.00	377,987.61	PARCELA	Lote Parcela Costa Azul	Ventanilla	P52012030	
8	1854	Terreno	170,960.22	2,222,482.86	733,419.34	1,489,063.52	PARCELA	Lote Parcela Rustica	Ventanilla	P52012031	
9	1855	Terreno	16,577.76	215,510.88	71,118.59	144,392.29	PARCELA	Lote Área Franja de Servidumbre 1	Ventanilla	P52012032	
10	1856	Terreno	18,966.31	246,562.03	81,365.47	165,196.56	PARCELA	Lote Área Franja de Servidumbre 2	Ventanilla	P52012033	
11	1857	Terreno	3,198.55	41,581.15	13,721.78	27,859.37	PARCELA	Lote Área Franja de Servidumbre 3	Ventanilla	P52012034	
12	1859	Terreno	397.47	5,167.11	1,705.15	3,461.96	PARCELA	Lote A Proyecto Especial Ciudad Pachacutec	Ventanilla	P52013422	
13	1939	Terreno	3,000.00	39,000.00	12,870.00	26,130.00	PARCELA	Parcela Sección La Marina 1B, U.P.I.S., Proyecto Especial Ciudad Pachacutec	Ventanilla	P52014914	
14	3407	Terreno	10,004.20	130,054.60	42,918.04	87,136.56	PARCELA	PECP Parcela sección La Marina 3A	Ventanilla	P52013371	
Total Parcela Ciudad Pachacutec			372,554.25	4,843,205.25	1,598,257.74	3,244,947.51					



CERTIFICO QUE EL PRESENTE DOCUMENTO ES COPIA FIEL DEL ORIGINAL DEL GOBIERNO REGIONAL DEL CALLAO

Sr. CRISTHIAN OMAR HERNANDEZ DE LA CRUZ JEFE (e) DE LA OFICINA DE TRAMITE DOCUMENTARIO Y ARCHIVO GOBIERNO REGIONAL DEL CALLAO

09 MAR. 2018

