



Gobierno Regional del Callao


GERENCIA REGIONAL DE DEFENSA NACIONAL
Y DEFENSA CIVIL

Av. Juan Pablo II 140 - Bellavista - Telf.: 412-2002
Emergencias Defensa Civil: 115




e-mail:coercallao@regioncallao.gob.pe

INSTITUTO GEOFISICO DEL PERU Centro Nacional de Datos Geofísicos






PERÚ Ministerio del Ambiente Instituto Geofísico del Perú Área de Sismología



IGP INSTITUTO GEOFISICO DEL PERU

Reporte Sísmico

Síganos en:   


IMPORTANTE

Sismos con epicentro en el mar y magnitudes mayores a 7.0 pueden producir tsunamis.

Sismos con epicentros en continente no producen tsunamis.

Parámetros Hipocentrales

Fecha Local	: 22/04/2012
Hora Local	: 18:45:55
Latitud	: -10.2659
Longitud	: -76.1062
Profundidad	: 120 km
Epicentro	: Continente
Referencia	: 19 Km al SE de Ambo
Magnitud	: 4.7 ML
Intensidad	: II Huanuco, Ambo, Pano
Fecha UTC	: 22/04/2012
Hora UTC	: 23:45:55



Map data ©2012 Google, MapLink

Central Telefónica: 317-2300 | Portal Institucional: <http://www.igp.gob.pe>