



Gobierno Regional del Callao


GERENCIA REGIONAL DE DEFENSA NACIONAL
Y DEFENSA CIVIL

Av. Juan Pablo II 140 - Bellavista - Telf.: 412-2002
Emergencias Defensa Civil: **115**




e-mail:coercallao@regioncallao.gob.pe

INSTITUTO GEOFISICO DEL PERU Centro Nacional de Datos Geofísicos






PERÚ Ministerio del Ambiente Instituto Geofísico del Perú Área de Sismología



IGP instituto geofísico del Perú

Reporte Sísmico

Síguenos en:   


IMPORTANTE

Sismos con epicentro en el mar y magnitudes mayores a 7.0 pueden producir tsunamis.

Sismos con epicentros en continente no producen tsunamis.

Parámetros Hipocentrales

Fecha Local	: 15/05/2012
Hora Local	: 20:54:07
Latitud	: -16.85
Longitud	: -73.06
Profundidad	: 57 Km
Epicentro	: Mar
Referencia	: 46 Km al SO de Camaná
Magnitud	: 4.4 ML
Intensidad	: III Camana II yauca
Fecha UTC	: 16/05/2012
Hora UTC	: 01:54:07



Peru (Peru)
Lima
La Paz
B

Google
Map data ©2012 Google, Inav/Geosistemas SRL, MapLink, Mapcity

Central Telefónica: 317-2300 | Portal Institucional: <http://www.igp.gob.pe>