





# Gobierno Regional del Callao

## GERENCIA REGIONAL DE DEFENSA NACIONAL Y DEFENSA CIVIL



Av. Juan Pablo II 140 - Bellavista - Telf.: 412-2002  
Emergencias Defensa Civil: **115**



e-mail:coercallao@regioncallao.gob.pe



### Reporte Sísmico

Síguenos en:   


#### IMPORTANTE

Sismos con epicentro en el mar y magnitudes mayores a 7.0 pueden producir tsunamis.

Sismos con epicentros en continente no producen tsunamis.

#### Parámetros Hipocentrales

Fecha Local : 15/03/2012  
Hora Local : 08:21:30  
Latitud : -13.40  
Longitud : -76.23  
Profundidad: 64 Km  
Epicentro : Mar  
Referencia : 11 Km al O de Chincha Alta  
Magnitud : 4.4 ML  
Intensidad : III Tambo de Mora II Chincha Pisco  
Fecha UTC : 15/03/2012  
Hora UTC : 13:21:30



Map data ©2012 Google, MapLink, Mapcity

Central Telefónica: 317-2300 | Portal Institucional: <http://www.igp.gob.pe>