



Gobierno Regional del Callao


GERENCIA REGIONAL DE DEFENSA NACIONAL
Y DEFENSA CIVIL

Av. Juan Pablo II 140 - Bellavista - Telf.: 412-2002
Emergencias Defensa Civil: 115



e-mail:coercallao@regioncallao.gob.pe


INSTITUTO GEOFISICO DEL PERU Centro Nacional de Datos Geofísicos






Ministerio del Ambiente

Instituto Geofísico del Perú

Área de Sismología



Reporte Sísmico

Síguenos en:   


IMPORTANTE

Sismos con epicentro en el mar y magnitudes mayores a 7.0 pueden producir tsunamis.

Sismos con epicentros en continente no producen tsunamis.

Parámetros Hipocentrales

Fecha Local	: 03/04/2012
Hora Local	: 04:17:21
Latitud	: -05.22
Longitud	: -76.78
Profundidad	: 33 Km
Epicentro	: Continente
Referencia	: 93 Km al N de Moyobamba
Magnitud	: 4.6 ML
Intensidad	: No Sentido
Fecha UTC	: 03/04/2012
Hora UTC	: 09:17:21



Central Telefónica: 317-2300 | Portal Institucional: <http://www.igp.gob.pe>