



Gobierno Regional del Callao

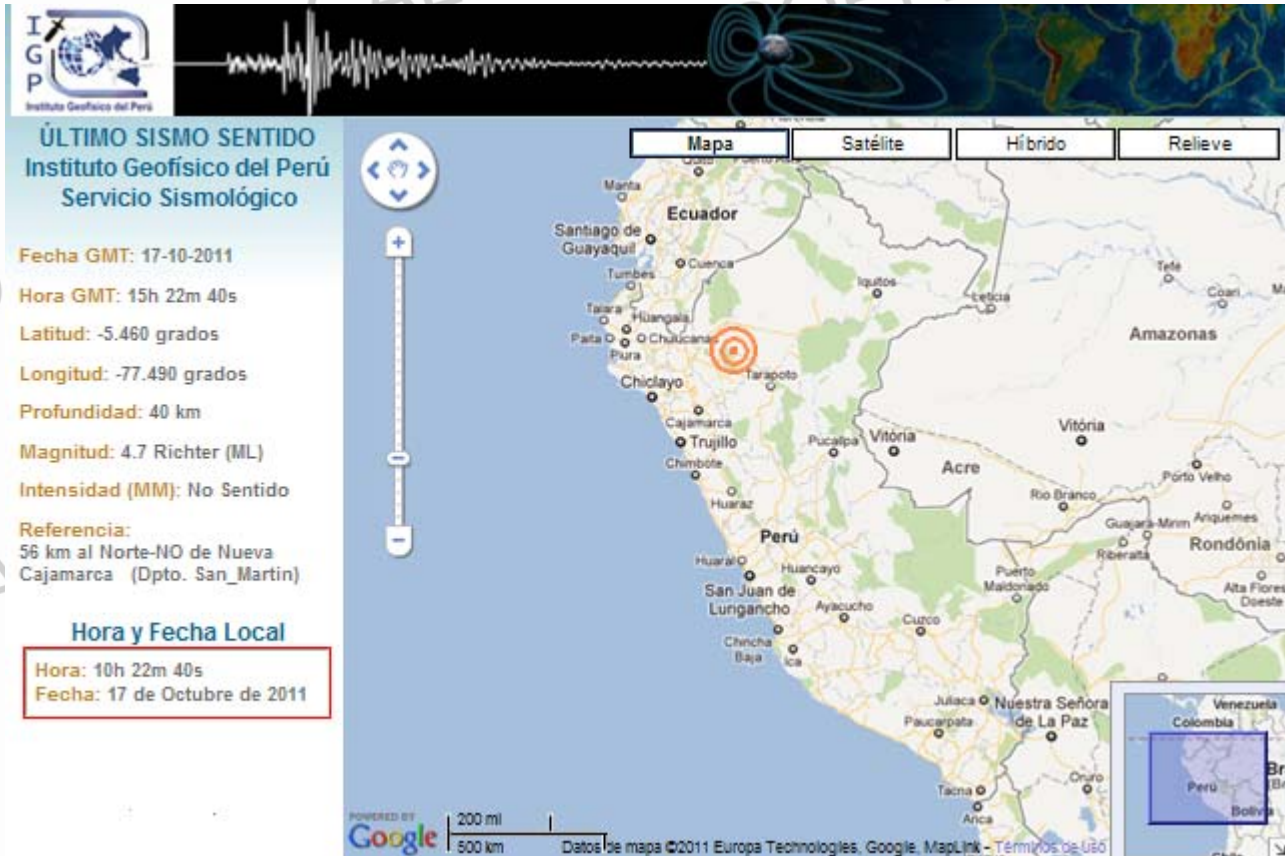
GERENCIA REGIONAL DE DEFENSA NACIONAL
Y DEFENSA CIVIL

Av. Juan Pablo II 140 - Bellavista - Telf.: 412-2002
Emergencias Defensa Civil: 115



e-mail:coercallao@regioncallao.gob.pe

INSTITUTO GEOFISICO DEL PERU Centro Nacional de Datos Geofísicos






Gobierno Regional del Callao

GERENCIA REGIONAL DE DEFENSA NACIONAL
Y DEFENSA CIVIL

Av. Juan Pablo II 140 - Bellavista - Telf.: 412-2002



ÚLTIMO SISMO SENTIDO Instituto Geofísico del Perú Servicio Sismológico

Fecha GMT: 06-10-2011

Hora GMT: 02h 44m 01s

Latitud: -9.920 grados

Longitud: -78.350 grados

Profundidad: 60 km

Magnitud: 4.4 Richter (ML)

Intensidad (MM): III Chimbote

Referencia:

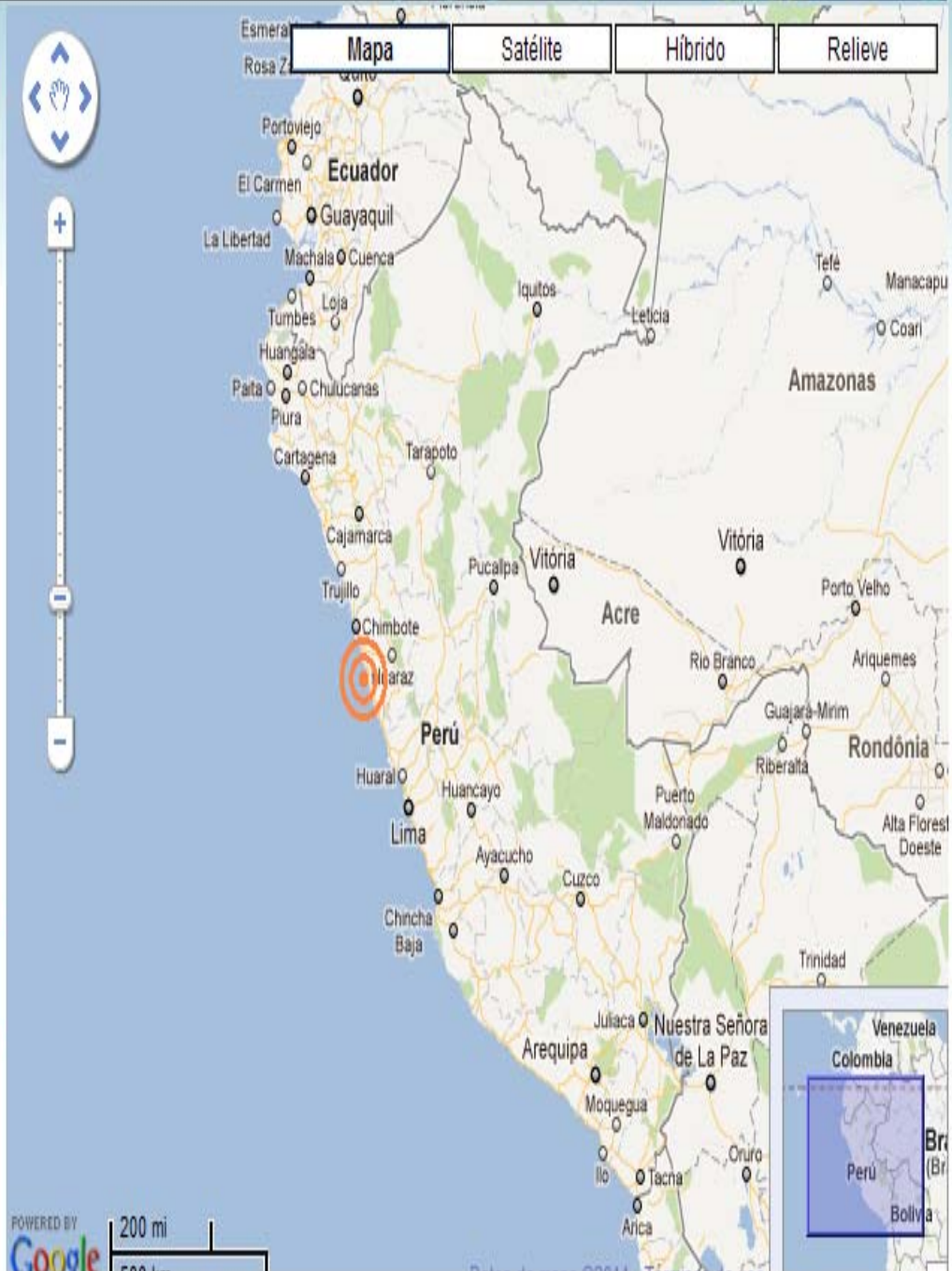
98 km al Sur-SE de Chimbote
(Dpto. Ancash)

Hora y Fecha Local

Hora: 21h 44m 01s

Fecha: 5 de Octubre de 2011

Mapa Sismico



POWERED BY
Google